

MÉXICO - MAPA NACIONAL



COMUNICACIONES  
SECRETARÍA DE COMUNICACIONES Y TRANSPORTES

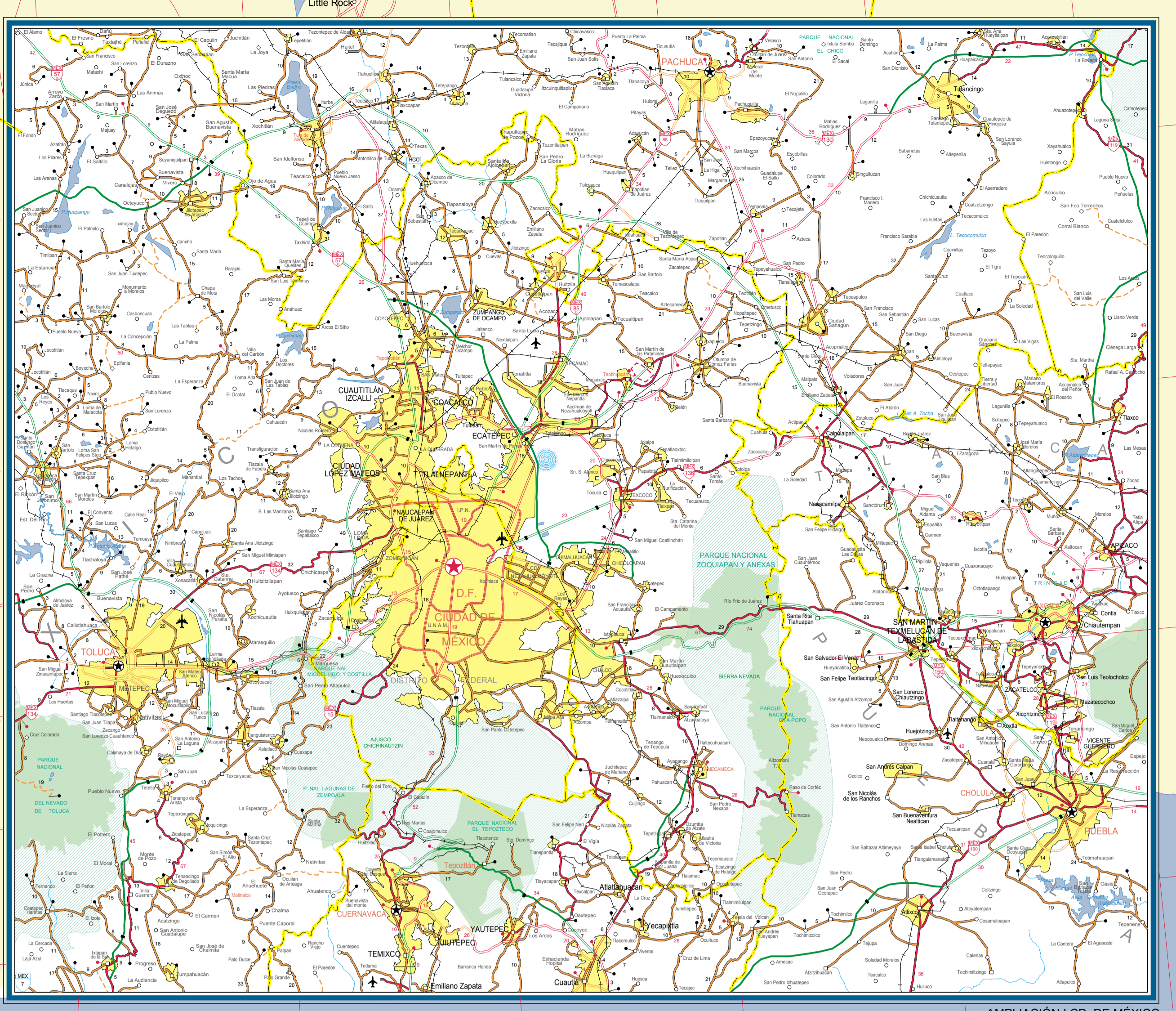
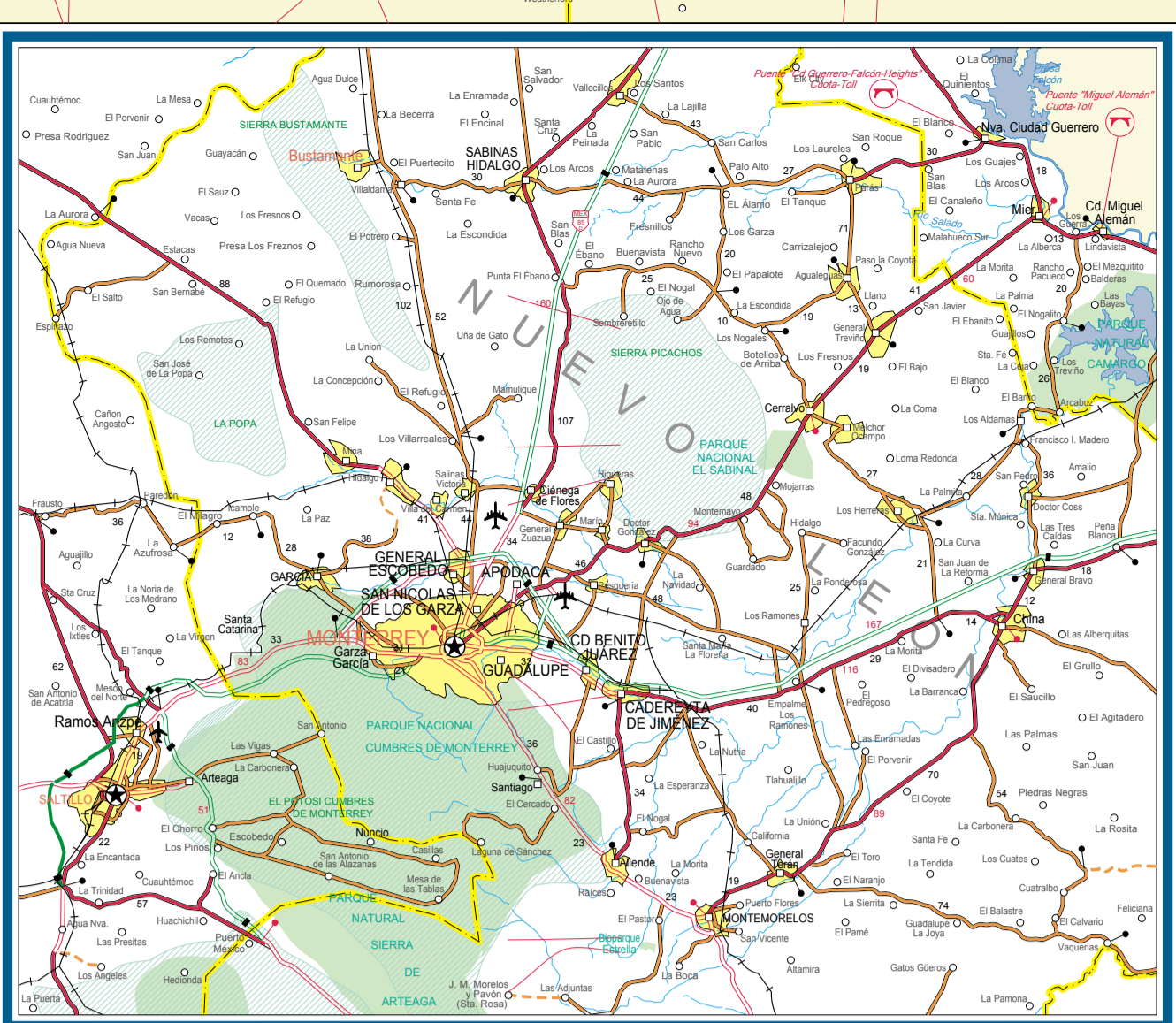
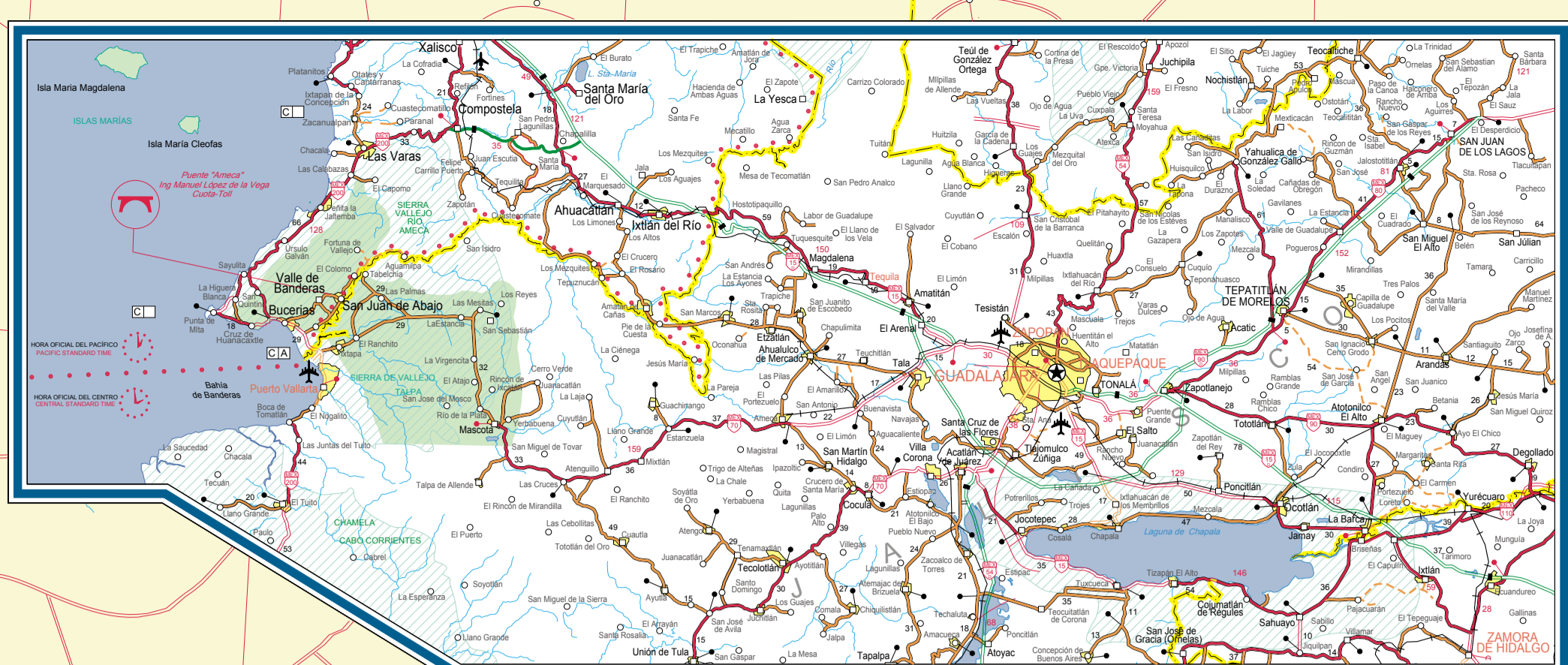
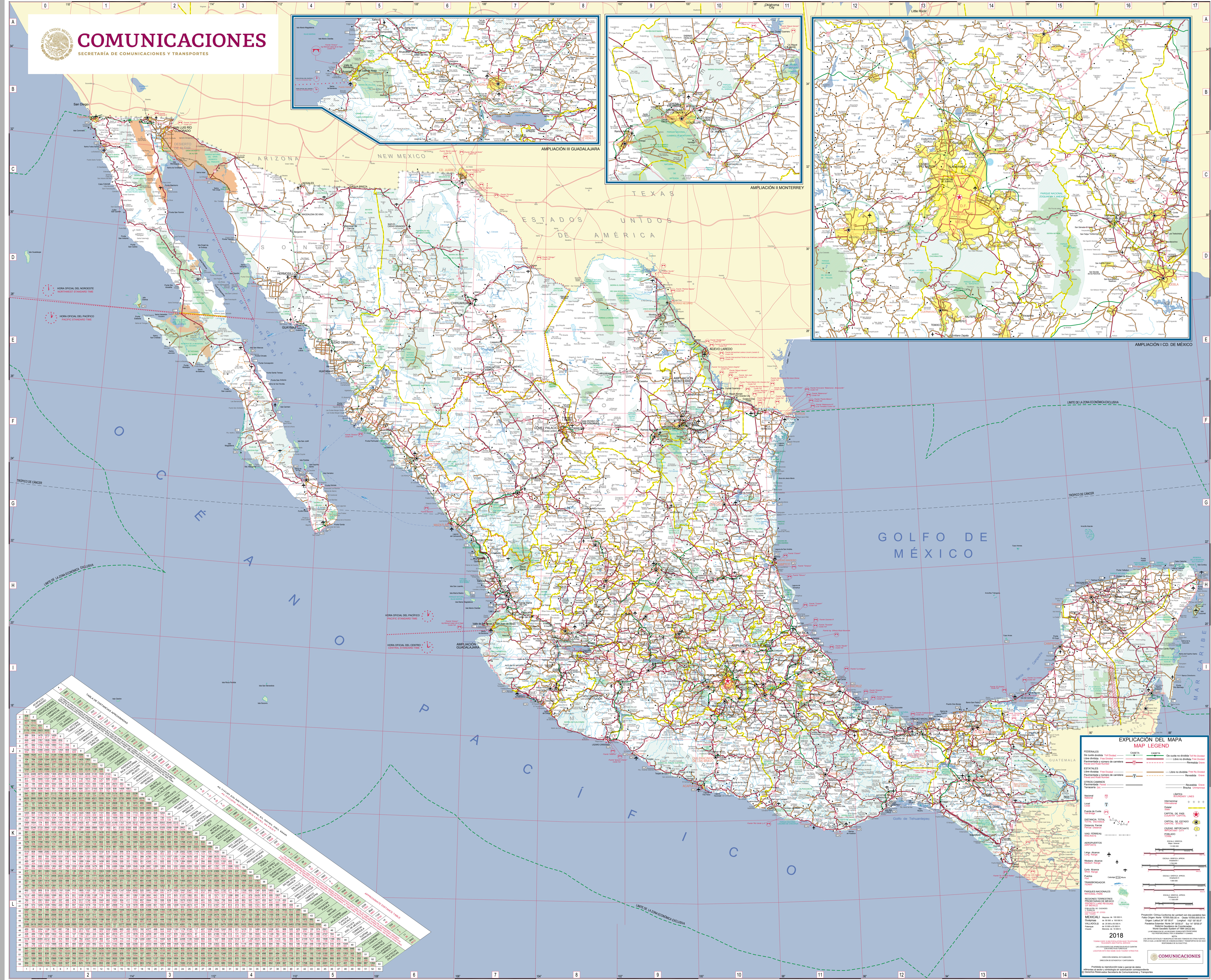


Table with columns for 'ESTADOS UNIDOS MEXICANOS' and 'ESTADOS UNIDOS DE AMÉRICA'. It lists various communication codes and routes for different states and countries.

EXPLICACIÓN DEL MAPA  
MAP LEGEND

- FEDERALES: Línea roja, Línea azul, Línea amarilla, Línea verde, Línea morada, Línea naranja, Línea rosa, Línea gris, Línea blanca.
- ESTATALES: Línea roja, Línea azul, Línea amarilla, Línea verde, Línea morada, Línea naranja, Línea rosa, Línea gris, Línea blanca.
- OTROS CAMBIOS: Línea roja, Línea azul, Línea amarilla, Línea verde, Línea morada, Línea naranja, Línea rosa, Línea gris, Línea blanca.

2018

COMUNICACIONES