



SUBSECRETARIA DE INFRAESTRUCTURA

CENTRO SCT

SAN LUIS POTOSÍ

UNIDAD GENERAL DE
SERVICIOS TÉCNICOS

INVENTARIO DE BANCOS DE MATERIALES

2014

(INFORMACIÓN BÁSICA SOBRE LOCALIZACIÓN Y APROVECHAMIENTO DE BANCOS DE MATERIALES PÉTREOS PARA CONSTRUCCIÓN Y MANTENIMIENTO DE CARRETERAS)

SIMBOLOGIA

CARRETERAS

- Principales
- Secundarias
- De 4 carriles
- Cuota 4 carriles
- Cuota 2 carriles
- Estatal Pavimentada
- Rural Revestida
- Capital del Estado
- Cabecera Municipal
- Población
- Zona Urbana de la Capital del Estado

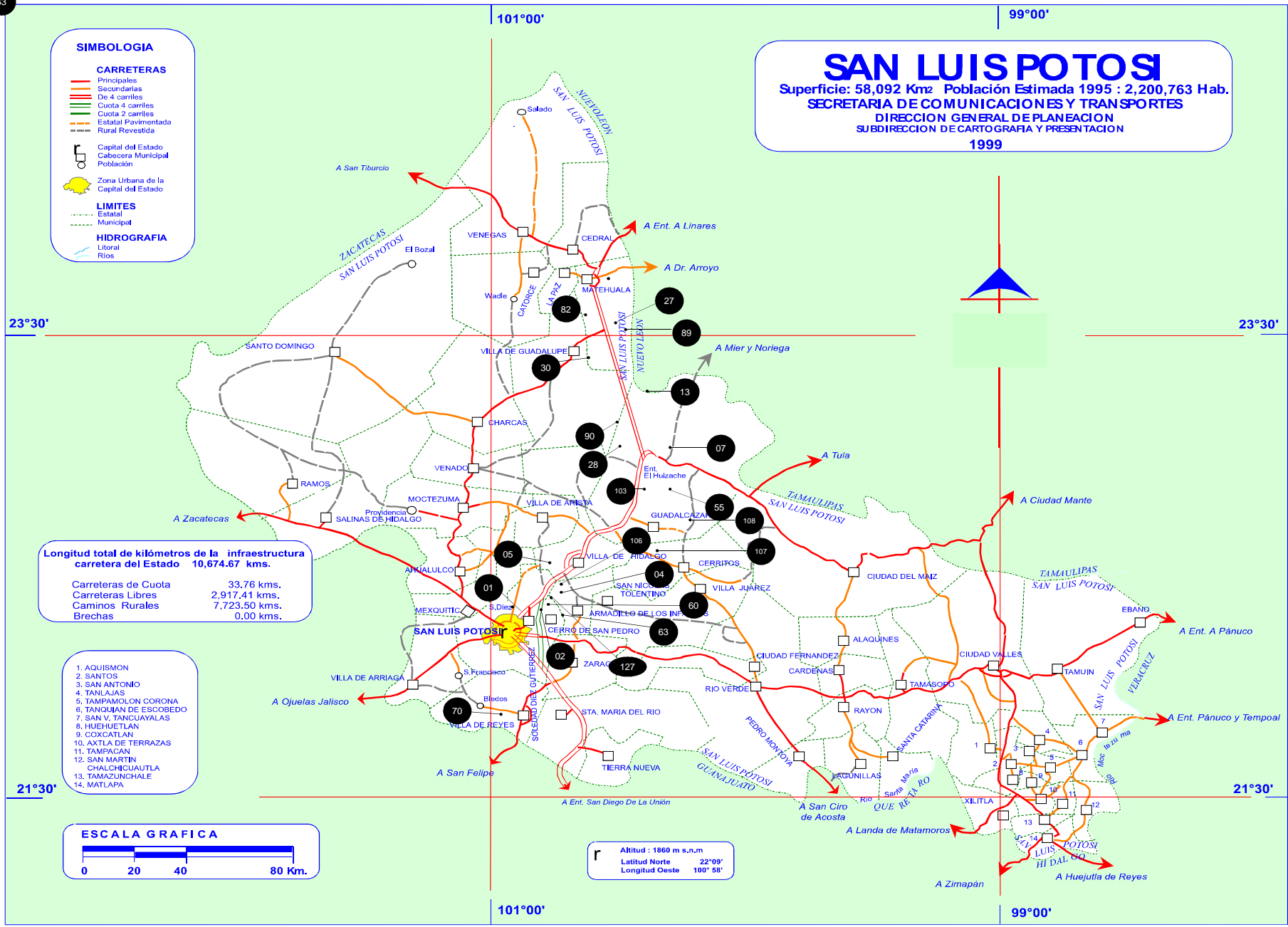
LIMITES

- Estatal
- Municipal

HIDROGRAFIA

- Litoral
- Rios

SAN LUIS POTOSI
 Superficie: 58,092 Km² Población Estimada 1995 : 2,200,763 Hab.
 SECRETARIA DE COMUNICACIONES Y TRANSPORTES
 DIRECCION GENERAL DE PLANEACION
 SUBDIRECCION DE CARTOGRAFIA Y PRESENTACION
 1999



Longitud total de kilómetros de la infraestructura carretera del Estado 10,674.67 kms.

Carreteras de Cuota	33.76 kms.
Carreteras Libres	2,917.41 kms.
Caminos Rurales	7,723.50 kms.
Brechas	0.00 kms.

1. AGUISMON
2. SANTOS
3. SAN ANTONIO
4. TANLAJAS
5. TAMPAOLON CORONA
6. TANQUIAN DE ESCOBEDO
7. SAN V. TANGUAYALAS
8. HUEHUETLAN
9. COXCATLAN
10. AXTLA DE TERRAZAS
11. TAMPACAN
12. SAN MARTIN CHALCHICUAUTLA
13. TAMAZUNCHALE
14. MATLAPA



Altitud : 1860 m s.n.m.
 Latitud Norte : 22° 09'
 Longitud Oeste : 100° 58'

INVENTARIO DE BANCOS DE MATERIALES 2014

CARRETERA: SAN LUIS POTOSÍ - MATEHUALA

BCO. NUM.	NOMBRE	KILOMETRO	DESVIACION	FECHA ESTUDIO	FECHA DE ACT.	TIPO PROP.	TIPO MATERIAL	TRATAMIENTO	VOLUMEN X 1000 m ³	ESPESOR DESPALME (m)	USOS PROB.	USO EXPL.	RESTRICC. ECOLOG.	ASPEC. ECONOM.
0001	MANGALARGA	009+800	I 05500	SEP 83	SEP 14	EJIDAL	RIOLITA	TTC	0100	00.0	1-2-5-10	EXP	CONSIDER.	ACEP
0002	PALMA DE LA CRUZ	014+000	D 05000	ABR 84	SEP 14	PART.	CALIZA	TTC	0100	00.0	2-5-6-7-8-10	SR.	NO EXISTEN	CONVE.
0060	CANTERA REGIONAL	024+050	D 03200	MAR 84	SEP 14	PART.	CALIZA	TTC	0050	00.0	2-5-6-7-8-10	SR.	NO EXISTEN	REC.
0063	CANDIDO NAVARRO II	024+050	D 05000	ABR 94	SEP 14	PART.	CALIZA	TTC	0080	00.0	2-5-6-7-8-10	SR.	NO EXISTEN	REC.
0004	SAN ELIAS	025+900	D 02500	MAR 84	SEP 14	EJIDAL	CALIZA	TTC	0050	00.0	2-5-6-7-10	SR.	NO EXISTEN	ACEP.
0005	VENTURA	033+600	I 00500	ABR 86	SEP 14	PART.	CALIZA	TTC	0100	00.6	2-5-6-7-8-10	SR.	NO EXISTEN	REC.
0103	LAS NEGRITAS	087+500	D 01000	ENE 06	SEP 14	EJIDAL	CONG.	TTC	INDEF.	00.8	1-2-5-6-7-8-10	NR	CONSIDER.	ACEP.
0055	LA MACANA	091+900	D 07300	SEP 88	SEP 14	FED.	GRAVA-ARENA	TPC	0050	00.0	2-5-6-7-10	NR.	NO EXISTEN	ACEP.
0007	LA MEDIA JOYA	107+908	D 17000	FEB 84	SEP 14	EJIDAL	ARENA-GRAVA	C	0100	01.5	7-8	NR.	NO EXISTEN	ACEP.
0028	SAN JUAN SIN AGUA	109+500	I 01000	JUL 87	SEP 14	EJIDAL	CALIZA	TTC	0100	00.2	2-5-6-7-8-10	SR.	NO EXISTEN	CONVE.
0013	SAN GABRIEL	149+100	D 06500	JUL 85	SEP 14	EJIDAL	CALIZA	TTC	0100	00.2	2-5-6-7-8-10	SR.	CONSIDER.	CONVE.
0030	SAN ANTONIO DE LAS BARRACAS	157+900	I 11000	SEP 87	SEP 14	FED.	GRAVA-ARENA	TPC	0040	00.0	2-5-7-10	NR.	NO EXISTEN	ACEP.
0027	LA BONITA	171+100	D 00300	JUN 87	SEP 14	EJIDAL	CALIZA	TTC	0080	00.1	2-5-7-8-10	SR.	NO EXISTEN	CONVE.
0082	TRITURADOS CEDRAL II	172+000	I 00500	OCT 00	SEP 14	EJIDAL	CALIZA	TTC	INDEF.	01.2	2-5-6-7-8-10	SR.	NO EXISTEN	ACEP.
0089	EL PLAN	164+500	D 05000	MAY 02	SEP 14	EJIDAL	GRAVA-ARENA	TTC	0100	00.5	2-5-6-7-8-10	NR.	NO EXISTEN	CONVE.
0090	ARROYO SAN FRANCISCO	125+000	I 12000	MAR 02	SEP 14	EJIDAL	GRAVA-ARENA	TPC	0050	00.5	2-5-6-7-8	NR.	NO EXISTEN	CONVE.
0106	LA TINAJA	028+000	D 01000	OCT 06	SEP 14	PART.	CALIZA	TTC	0100	0.80	2-5-6-7-8-10	SR	NO EXISTE	ACEP
0107	LA CAPILLA	070+500	D 22000	SEP 06	SEP 14	EJIDAL	CALIZA	TTC	0100	0.00	1-2-5-6-7-8-10	SR	NO EXISTE	REC
0108	DERRAMADEROS	085+300	D 09000	SEP 06	SEP 14	EJIDAL	GRAVA -ARENA	TPC	0050	0.50	1-2-5-6-7-8	NR	NO EXISTE	CONVE
127	CONSTRUCCIONES GAF S.A. DE C.V.	27+000	D 01000	SEP 13	SEP 14	PART.	CALIZA	TTC	0030	00.5	2-5-6-7-8-10	NR	NO EXISTEN	ACEP.

CARRETERA: "T" CARR. (QRO.-S.L.P.) – SAN FELIPE

0070	LA VENTILLA	146+700	I 05400	ABR 88	SEP 14	FED.	GRAVA-ARENA CON BOLEO	TPC	0040	00.0	2-5-7-9	NR.	NO EXISTEN	CONVE.
------	-------------	---------	---------	--------	--------	------	-----------------------	-----	------	------	---------	-----	------------	--------

NOMENCLATURA Y ABREVIATURAS UTILIZADAS:

- FECHA DE ACTUALIZACION (FECHA DE ACT.) - TIPO DE PROPIEDAD FED.- FEDERAL MPL.- MUNICIPAL PART.- PARTICULAR COM.- COMUNAL	- TIPO DE MATERIAL CONG.- CONGLOMERADO VOLC.- VOLCANICO - USO DE EXPLOSIVOS EXPL.- EXPLOSIVOS NR.- NO REQUIERE SR.- SIN RESTRICCIONES	- TRATAMIENTO NR.- NO REQUIERE D.- DISREGACION C.- CRIBADO TP.- TRITURACION PARCIAL TT.- TRITURACION TOTAL L.- LAVADO TPC.- TRITURACION PARCIAL Y CRIBADO	TTC.- TRITURACION TOTAL Y CRIBADO CL.- CRIBADO Y LAVADO TPL.- TRITURACION PARCIAL Y LAVADO TTL.- TRITURACION TOTAL Y LAVADO TPCL.- TRITURACION PARCIAL, CRIBADO Y LAVADO EA.- ESTABILIZACION CON ASFALTO ECP.- ESTABILIZACION CON CEMENTO PORTLAND	- USOS PROBABLES 1.- REVESTIMIENTO 2.- SUB-BASE 3.- SUB-BALASTO 4.- BALASTO 5.- BASE 6.- CONCRETO ASFALTICO 7.- MEZCLA ASFALTICA EN EL LUGAR	8.- SELLO 9.- MAMPOSTERIA 10.- CONCRETO HIDRAULICO 11.- ESCOLLERAS	- RESTRICCIONES ECOLOGICAS CONSIDER.- CONSIDERABLES - ASPECTOS ECONOMICOS CONVE.- CONVENIENTE ACEP.- ACEPTABLE REC.- RECOMENDABLE NO REC.- NO RECOMENDABLE
--	---	---	--	--	---	--

SIMBOLOGIA

CARRETERAS

- Principales
- Secundarias
- De 4 carriles
- Cuota 4 carriles
- Cuota 2 carriles
- Estatal Pavimentada
- Rural Revestida

- Capital del Estado
- Cabecera Municipal
- Población
- Zona Urbana de la Capital del Estado

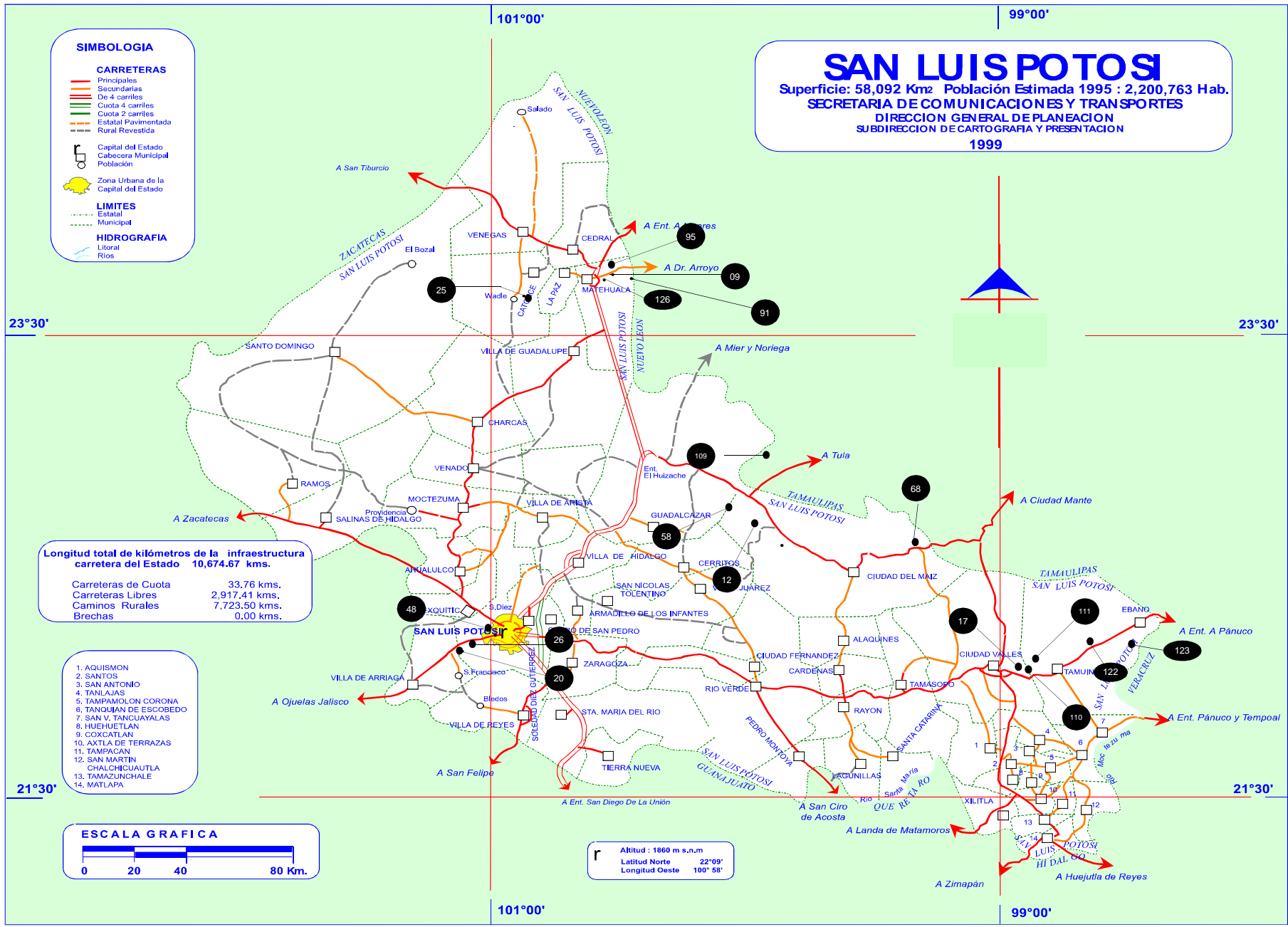
LIMITES

- Estatal
- Municipal

HIDROGRAFIA

- Litoral
- Rios

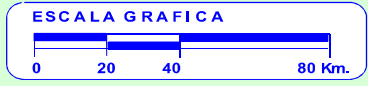
SAN LUIS POTOSI
 Superficie: 58,092 Km² Población Estimada 1995 : 2,200,763 Hab.
 SECRETARIA DE COMUNICACIONES Y TRANSPORTES
 DIRECCION GENERAL DE PLANEACION
 SUBDIRECCION DE CARTOGRAFIA Y PRESENTACION
 1999



Longitud total de kilómetros de la infraestructura carretera del Estado 10,674.67 kms.

Carreteras de Cuota	33.76 kms.
Carreteras Libres	2,917.41 kms.
Caminos Rurales	7,723.50 kms.
Brechas	0.00 kms.

1. AGUISMON
2. SANTOS
3. SAN ANTONIO
4. TANLAJAS
5. TAMPAOLON CORONA
6. TANQUIAN DE ESCOBEDO
7. SAN V. TANGUAYALAS
8. HUEHUETLAN
9. COXCATLAN
10. AXTLA DE TERRAZAS
11. TAMPACAN
12. SAN MARTIN CHALCHICUAUTLA
13. TAMAZUNCHALE
14. MATLAPA



Altitud : 1860 m s.n.m.
 Latitud Norte : 22° 09'
 Longitud Oeste : 100° 58'

UNIDAD GENERAL DE SERVICIOS TECNICOS
INVENTARIO DE BANCOS DE MATERIALES 2014

CARRETERA: "T" HUIZACHE - ANTIGUO MORELOS

BCO. NUM.	NOMBRE	KILOMETRO	DESVIACION	FECHA ESTUDIO	FECHA DE ACT.	TIPO PROP.	TIPO MATERIAL	TRATAMIENTO	VOLUMEN X 1000 m ³	ESPESOR DESPALME (m)	USOS PROB.	USO EXPL.	RESTRICC. ECOLOG.	ASPEC. ECONOM.
0058	EL PROGRESO	041+300	D 01100	ABR 94	SEP 14	EJIDAL	CALIZA	TTC	0050	00.2	2-5-7-8	SR.	CONSIDER.	CONVE.
0012	SAN RAFAEL	067+700	D 03300	OCT 95	SEP 14	FED.	TEZONTLE VOLC.	TPC	0100	00.0	2-5-8	NR.	NO EXISTEN	CONVE.
0068	LAS COTORRAS	163+800	I 00050	MAR 94	SEP 14	EJIDAL	CALIZA	TTC	0100	00.8	2-5-7	SR.	CONSIDER.	ACEP.
0109	GASCONES	058+300	I 17500	JUN 07	SEP 14	EJIDAL	CALIZA	TTC	0100	0.20	1-2-5-6-7-8-10	SR	NO EXISTEN	CONVE

CARRETERA: SAN LUIS POTOSI - LAGOS DE MORENO

0048	IMMSA	008+700	D 03800	ABR 87	SEP 14	PART.	ESCORIA DE FUNDICION	C	0050	00.0	2-3-4-5	NR.	NO EXISTEN	CONVE.
0026	ESCALERILLAS	013+200	I 00500	ABR 87	SEP 14	EJIDAL	RIOLITA	NR	0100	00.5	9	NR.	NO EXISTEN	REC.
0020	LA PLACA	030+300	I 00500	FEB 92	SEP 14	EJIDAL	TOBA RIOLITICA	TTC	0100	00.7	2-5-10	SR.	CONSIDER.	CONVE.

CARRETERA: MATEHUALA - SALTILLO

0025	ARROYO LA JOYA	001+480	I 14600	JUN 87	SEP 14	FED.	GRAVA-ARENA	C	0045	00.0	2-5-7-8	NR.	NO EXISTEN	ACEP.
0009	LA PEDRERA	003+200	D 07700	SEP 85	SEP 14	EJIDAL	CALIZA	TTC	0100	00.2	2-5-7-8-10	EXPL.	CONSIDER.	ACEP.
0091	CALIZAS Y CONCRETOS DEL ALTIPLANO	008+480	D 07600	MAR 02	SEP 14	EJIDAL	CALIZA	TTC	0100	00.0	2-5-6-7-8-10	SR.	NO EXISTEN	ACEP.
0095	TRICESA	3+200	D 13000	MAY 03	SEP 14	EJIDAL	CALIZA	TTC	0100	0.00	2-5-6-7-8-10	SR.	NO EXISTEN	ACEP.
124	EL HUIZACHE	106+400	I 00900	MAY 13	AGO 13	COM.	GRAVA - ARENA	TPC	0050	00.1	1-2-5-7	N.R.	NO EXISTEN	REC.
125	EL HERRERO	182+000	I 04000	FEB 13	AGO 13	COM.	GRAVA - ARENA	TPC	0100	00.0	1-2-5-7	N.R.	NO EXISTEN	REC
126	MARAVILLAS	001+400	D 06300	ABR 13	AGO 13	COM.	GRAVA - ARENA	TPC	0010	00.0	1-2-5-7	N.R.	NO EXISTEN	REC.

CARRETERA: CD. VALLES - TAMPICO

0017	EL ABRA(TRIVASA)	009+400	I 00700	ABR 84	SEP 14	PART.	CALIZA	TTC	INDEF.	00.0	2-3-4-5-6-7-8-9-10-11	SR.	NO EXISTEN	REC.
0110	TRIT. TRICOSA	011+200	I 00100	MAY 07	SEP 14	PART	CALIZA	TTC	INDEF	0.00	2-3-4-5-6-7-8-9-10-11	SR.	NO EXISTEN	ACEP
0111	TRIT. AQUISMON	013+200	I 01500	MAY 07	SEP 14	PART	CALIZA	TTC	INDEF	0.00	2-3-4-5-6-7-8-9-10-11	SR.	NO EXISTEN	ACEP
0122	LA ROSITA	043+000	I 01000	ABR 12	SEP 14	PART	CONGL. ARENOSO	C	0050	00.4	1-2	NR	NO EXISTEN	ACEP
0123	NUEVO TAMPÓN	054+000	D 09000	MAY 12	SEP 14	EJIDAL	CONGL. ARENOSO	C	0050	00.5	1-2	NR	NO EXISTEN	ACEP

NOMENCLATURA Y ABREVIATURAS UTILIZADAS:

<p>- FECHA DE ACTUALIZACION (FECHA DE ACT.)</p> <p>- TIPO DE PROPIEDAD FED.- FEDERAL MPL.- MUNICIPAL PART.- PARTICULAR COM.- COMUNAL</p>	<p>- TIPO DE MATERIAL CONG.- CONGLOMERADO VOLC.- VOLCANICO</p> <p>- USO DE EXPLOSIVOS EXPL.- EXPLOSIVOS NR.- NO REQUIERE SR.- SIN RESTRICCIONES</p>	<p>- TRATAMIENTO NR.- NO REQUIERE D.- DISGREGACION C.- CRIBADO TP.- TRITURACION PARCIAL TT.- TRITURACION TOTAL L.- LAVADO TPC.- TRITURACION PARCIAL Y CRIBADO</p>	<p>TTC.- TRITURACION TOTAL Y CRIBADO CL.- CRIBADO Y LAVADO TPL.- TRITURACION PARCIAL Y LAVADO TTL.- TRITURACION TOTAL Y LAVADO TPCL.- TRITURACION PARCIAL, CRIBADO Y LAVADO EA.- ESTABILIZACION CON ASFALTO ECP.- ESTABILIZACION CON CEMENTO PORTLAND</p>	<p>- USOS PROBABLES 1.- REVESTIMIENTO 2.- SUB-BASE 3.- SUB-BALASTO 4.- BALASTO 5.- BASE 6.- CONCRETO ASFALTICO 7.- MEZCLA ASFALTICA EN EL LUGAR</p>	<p>8.- SELLO 9.- MAMPOSTERIA 10.- CONCRETO HIDRAULICO 11.- ESCOLLERAS</p>	<p>- RESTRICCIONES ECOLOGICAS CONSIDER.- CONSIDERABLES</p> <p>- ASPECTOS ECONOMICOS CONVE.- CONVENIENTE ACEP.- ACEPTABLE REC.- RECOMENDABLE NO REC.- NO RECOMENDABLE</p>
--	---	--	---	--	---	--

SIMBOLOGIA

CARRETERAS

-  Principales
-  Secundarias
-  De 4 carriles
-  Cuota 4 carriles
-  Cuota 2 carriles
-  Estatal Pavimentada
-  Rural Revestida

-  Capital del Estado
-  Cabecera Municipal
-  Población
-  Zona Urbana de la Capital del Estado

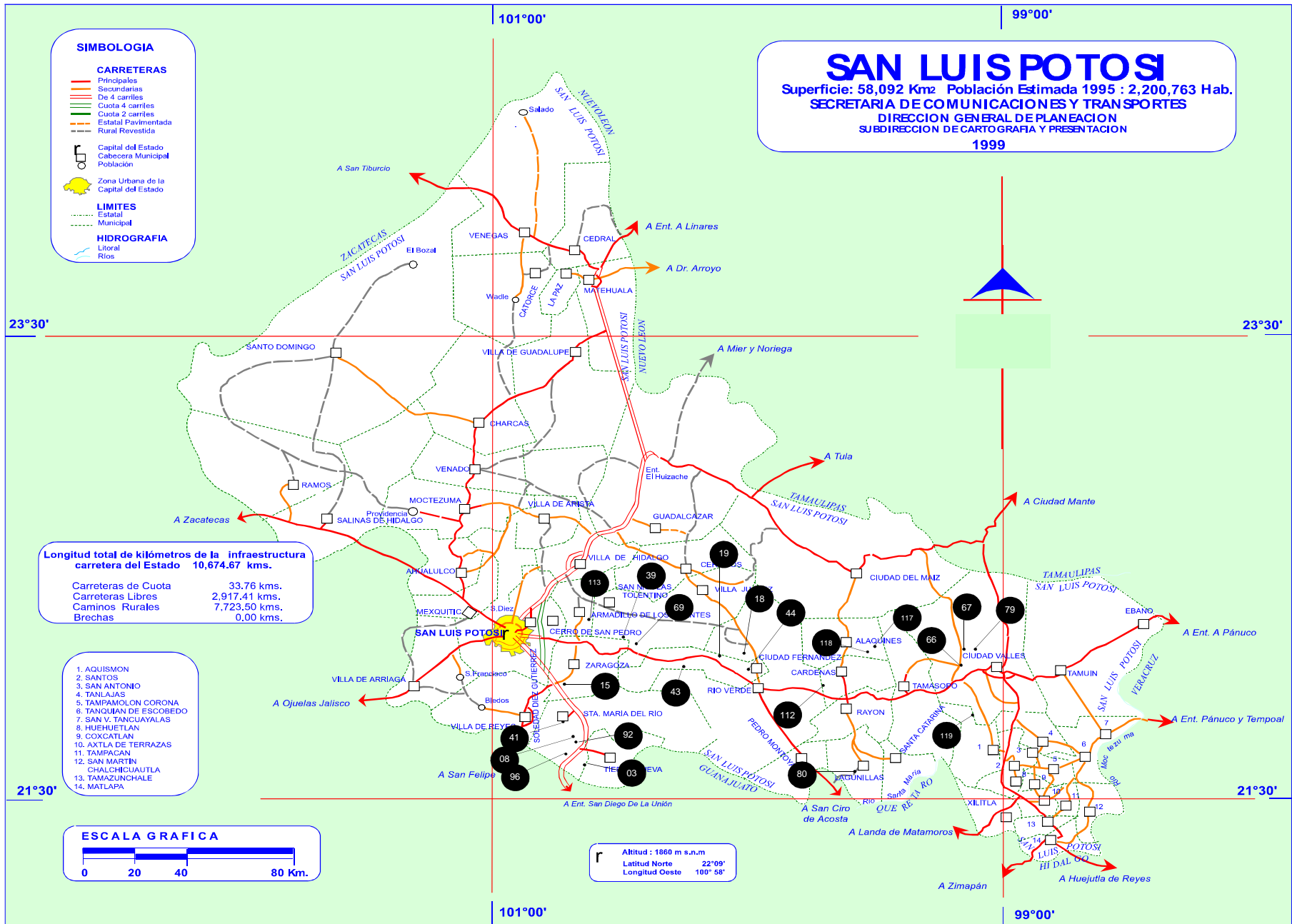
LIMITES

-  Estatal
-  Municipal

HIDROGRAFIA

-  Litoral
-  Rios

SAN LUIS POTOSI
 Superficie: 58,092 Km² Población Estimada 1995 : 2,200,763 Hab.
 SECRETARIA DE COMUNICACIONES Y TRANSPORTES
 DIRECCION GENERAL DE PLANEACION
 SUBDIRECCION DE CARTOGRAFIA Y PRESENTACION
 1999



Longitud total de kilómetros de la infraestructura carretera del Estado 10,674.67 kms.

Carreteras de Cuota	33.76 kms.
Carreteras Libres	2,917.41 kms.
Caminos Rurales	7,723.50 kms.
Brechas	0.00 kms.

1. AGUISMON
2. SANTOS
3. SAN ANTONIO
4. TANLAJAS
5. TAMPAOLON CORONA
6. TANQUIAN DE ESCOBEDO
7. SAN V. TANGUAYALAS
8. HUEHUETLAN
9. COXCATLAN
10. AXTLA DE TERRAZAS
11. TAMPACAN
12. SAN MARTIN CHALCHICUAUTLA
13. TAMAZUNCHALE
14. MATLAPA



Altitud : 1866 m s.n.m.
 Latitud Norte : 22° 09'
 Longitud Oeste : 100° 58'

INVENTARIO DE BANCOS DE MATERIALES 2014

CARRETERA: CD. VALLES - SAN LUIS POTOSI

BCO. NUM.	NOMBRE	KILOMETRO	DESVIACION	FECHA ESTUDIO	FECHA DE ACT.	TIPO PROP.	TIPO MATERIAL	TRATAMIENTO	VOLUMEN X 1000 m ³	ESPESOR DESPALME (m)	USOS PROB.	USO EXPL.	RESTRICC. ECOLOG.	ASPEC. ECONOM.
0039	PEDRERA GOMEZ	228+700	D 01100	ABR 88	SEP 14	EJIDAL	CALIZA	TTC	0100	01.5	2-5-7-8-10	SR.	CONSIDER.	CONVE.
0069	CALHIDRA	229+200	D 03800	MAY 94	SEP 14	PART.	CALIZA	TTC	0100	00.8	2-5-7-8-10	SR.	CONSIDER.	ACEP.
0043	EL TERREMOTO	187+000	I 01000	MAY 88	SEP 14	FED.	GRAVA-ARENA	TPC	0040	00.0	2-5-7	NR.	NO EXISTEN	CONVE.
0019	SAN ISIDRO	162+000	D 00300	AGO 83	SEP 14	EJIDAL	GRAVA-ARENA	TPC	0070	00.4	2-5-6-8-10	NR.	NO EXISTEN	CONVE.
0018	LA REFORMITA	145+600	D 04300	DIC 84	SEP 14	FED.	GRAVA-ARENA	TPC	0100	00.0	2-5-7-8-10	NR.	NO EXISTEN	CONVE.
0044	CUARTO BLANCO	139+900	D 02700	MAY 88	SEP 14	FED.	GRAVA-ARENA	C	0030	00.5	1-2-5-7	NR.	NO EXISTEN	REC.
0066	ESTACION 500	031+500	D 21400	MAY 94	SEP 14	EJIDAL	CALIZA	TTC	0100	00.5	2-5-7	SR.	CONSIDER.	ACEP.
0067	CRUCITAS	031+500	D 20100	MAY 94	SEP 14	EJIDAL	CALIZA	TTC	0050	00.8	2-5-7	SR.	CONSIDER.	ACEP.
0079	LA MATA	7+000	D 020300	NOV 99	SEP 14	EJIDAL	CALIZA	TTC	0100	00.4	1-2-5-7-8-9-10	SR.	CONSIDER.	CONVE.
0080	LAGUNILLAS	93+000	I 042300	MAY 00	SEP 14	PART.	CALIZA	TTC	0100	00.3	2-5-7-8-10	SR.	CONSIDER.	CONVE.
0112	CERRO LA CORONA	101+000	D 03000	MAY 07	SEP 14	EJIDAL	VOLCANICA	TTC	INDEF	2.50	1-2-5-6-7-10	SR	NO EXISTEN	NO REC
0113	GRAMOL	242+200	D 12000	FEB 07	SEP 14	PART	CALIZA	TTC	INDEF	0.80	2-5-6-7-8-10	SR	NO EXISTEN	REC
117	LAS ANTENAS	92+000	D 44 000	ENE/09	SEP 14	PART.	CONG	TTC	INDEF	0.50	1. 2. 5	NR	NO EXISTEN	ACEP
118	LA LOMA	92+000	D 38000	ABR/09	SEP 14	PART.	CALIZA	TTC	INDEF	0.50	1. 2. 4.	EXPL	NO EXISTEN	REC
119	TANCHACHIN	18+500	I 20500	JUN/09		COM	GRAVA ARENA	TPC	INDEF.	0.50	1. 2. 5.	NR	NO EXISTEN	ACEP.

CARRETERA: QUERETARO – SAN LUIS POTOSÍ

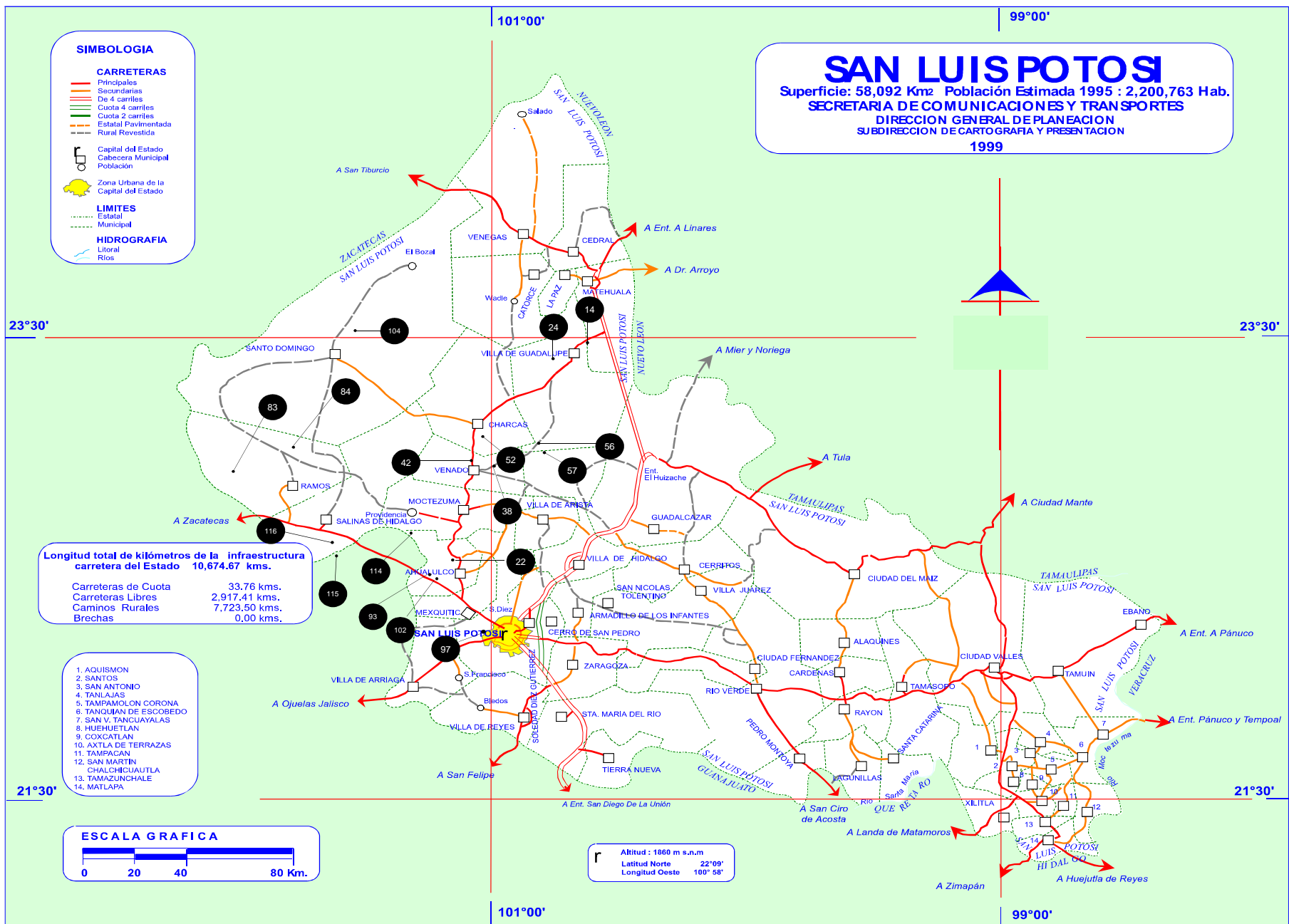
0003	CERRO COLORADO	136+900	D 05000	JUN 92	SEP 14	EJIDAL	RIOLITA	TTC	0050	00.7	2-5	SR.	CONSIDER.	ACEP.
0008	LOS PAMES	143+200	I 02000	JUL 92	SEP 14	EJIDAL	RIOLITA	TTC	0070	00.5	2-5	SR.	CONSIDER.	CONVE.
0041	EL ARQUILLO	155+200	I 05700	ABR 88	SEP 14	FED.	GRAVA-ARENA	C	0020	00.0	2-5-7-10	NR.	NO EXISTEN	ACEP.
0015	CERRO GORDO	177+800	D 02600	JUN 83	SEP 14	EJIDAL	RIOLITA	TTC	0050	00.0	2-5-9-10	EXPL.	CONSIDER	CONVE.
0092	TIERRA QUEMADA	142+200	I 01200	MAY 02	SEP 14	FED.	GRAVA-ARENA	TTC	0050	00.0	2-5-6-9	NR.	NO EXISTEN	ACEP.
0096	VILLELA	139+000	I 01000	ENE 04	SEP 14	FED.	RIOLITA	T.T.C.	0050	1.0	2-5	EXPL.	NO EXISTEN	CONVE.

NOMENCLATURA Y ABREVIATURAS UTILIZADAS:						
- FECHA DE ACTUALIZACION (FECHA DE ACT.)	- TIPO DE MATERIAL CONG.- CONGLOMERADO VOLC.- VOLCANICO	- TRATAMIENTO NR.- NO REQUIERE D.- DISREGACION C.- CRIBADO	- USOS PROBABLES 1.- REVESTIMIENTO 2.- SUB-BASE 3.- SUB-BALASTO 4.- BALASTO 5.- BASE 6.- CONCRETO ASFALTICO 7.- MEZCLA ASFALTICA EN EL LUGAR	- RESTRICCIONES ECOLOGICAS CONSIDER.- CONSIDERABLES	- ASPECTOS ECONOMICOS CONVE.- CONVENIENTE ACEP.- ACEPTABLE REC.- RECOMENDABLE NO REC.- NO RECOMENDABLE	
- TIPO DE PROPIEDAD FED.- FEDERAL MPL.- MUNICIPAL PART.- PARTICULAR COM.- COMUNAL	- USO DE EXPLOSIVOS EXPL.- EXPLOSIVOS NR.- NO REQUIERE SR.- SIN RESTRICCIONES	- TIPO DE PROPIEDAD TP.- TRITURACION PARCIAL TT.- TRITURACION TOTAL L.- LAVADO TPC.- TRITURACION PARCIAL Y CRIBADO	- USOS PROBABLES 8.- SELLO 9.- MAMPOSTERIA 10.- CONCRETO HIDRAULICO 11.- ESCOLLERAS			
			TTC.- TRITURACION TOTAL Y CRIBADO CL.- CRIBADO Y LAVADO TPL.- TRITURACION PARCIAL Y LAVADO TTL.- TRITURACION TOTAL Y LAVADO TPCL.- TRITURACION PARCIAL, CRIBADO Y LAVADO EA.- ESTABILIZACION CON ASFALTO ECP.- ESTABILIZACION CON CEMENTO PORTLAND			

SIMBOLOGIA

- CARRETERAS**
- Principales
 - Secundarias
 - De 4 carriles
 - Cuota 4 carriles
 - Cuota 2 carriles
 - Estatad Pavimentada
 - Rural Revestida
- Capital del Estado
Cabecera Municipal
Población
- Zona Urbana de la Capital del Estado
- LIMITES**
- Estatad
 - Municipal
- HIDROGRAFIA**
- Litoral
 - Rios

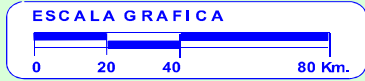
SAN LUIS POTOSI
 Superficie: 58,092 Km² Población Estimada 1995 : 2,200,763 Hab.
 SECRETARIA DE COMUNICACIONES Y TRANSPORTES
 DIRECCION GENERAL DE PLANEACION
 SUBDIRECCION DE CARTOGRAFIA Y PRESENTACION
 1999



Longitud total de kilómetros de la infraestructura carretera del Estado 10,674.67 kms.

Carreteras de Cuota	33.76 kms.
Carreteras Libres	2,917.41 kms.
Caminos Rurales	7,723.50 kms.
Brechas	0.00 kms.

1. AGUISMON
2. SANTOS
3. SAN ANTONIO
4. TANLAJAS
5. TAMPAOLON CORONA
6. TANQUIAN DE ESCOBEDO
7. SAN V. TANGUAYALAS
8. HUEHUETLAN
9. COXCATLAN
10. AXTLA DE TERRAZAS
11. TAMPACAN
12. SAN MARTIN CHALCHICUAUTLA
13. TAMAZUNCHALE
14. MATLAPA



Altitud : 1866 m s.n.m.
 Latitud Norte : 22° 09'
 Longitud Oeste : 100° 58'

INVENTARIO DE BANCOS DE MATERIALES 2014

CARRETERA: SAN LUIS POTOSÍ - CHARCAS – MATEHUALA

BCO. NUM.	NOMBRE	KILOMETRO	DESVIACION	FECHA ESTUDIO	FECHA DE ACT.	TIPO PROP.	TIPO MATERIAL	TRATAMIENTO	VOLUMEN X 1000 m ³	ESPESOR DESPALME (m)	USOS PROB.	USO EXPL.	RESTRICC. ECOLOG.	ASPEC. ECONOM.
0022	RIO CRUZ COLORADO	013+500	I 04000	FEB 87	SEP 14	FED.	ARENA-GRAVA	NR	0050	00.0	1-2-5-7-10	NR.	NO EXISTEN	ACEP.
0038	ARROYO VENADO	079+000	D 04000	SEP 92	SEP 14	FED.	GRAVA-ARENA	TPC	0020	00.0	1-2-5-7-10	NR.	NO EXISTEN	CONVE.
0042	EL SALERO	082+000	AMBOS LADOS	SEP 92	SEP 14	FED.	GRAVA-ARENA	TPC	0020	00.0	1-2-5-7-10	NR.	NO EXISTEN	ACEP.
0052	LAS CANTERAS	097+500	D 02600	JUL 88	SEP 14	FED.	GRAVA-ARENA	C	0040	00.0	2-5-7	NR.	NO EXISTEN	ACEP.
0104	S/N	100+000	I 91000	MAY 06	SEP 14	FED.	GRAVA ARENA	TPC	0040	00.0	1-2-5-6	NR.	NO EXISTEN	ACEP.
0056	CERRO PRIETO I	117+200	I 08800	MAR 94	SEP 14	EJIDAL	BASALTO	TTC	0060	00.2	2-4-5-7-8	SR.	CONSIDER.	ACEP.
0057	CERRO PRIETO II	117+200	I 08800	ABR 94	SEP 14	FED.	CALIZA	TTC	0080	00.3	2-4-5-7-8	SR.	CONSIDER.	ACEP.
0024	ARROYO SECO	151+400	I 01000	MAY 87	SEP 14	FED.	GRAVA-ARENA	TPC	0060	00.0	2-5-7	NR.	NO EXISTEN	ACEP.
0014	SAN JOSE LA PUNTA	157+800	D 00100	ENE 86	SEP 14	FED.	ROCA CALIZA	TTC	0100	00.2	2-5-7-8-10	SR.	CONSIDER.	ACEP.

CARRETERA: SAN LUIS POTOSI – ZACATECAS

0083	DULCE GRANDE	132+200	D 45000	JUN 01	SEP 14	EJIDAL	CALIZA	DC	0050	00.7	1-2-5	NR.	NO EXISTEN	CONVE.
0084	SAN FRANCISCO	132+200	D 55300	ABR 01	SEP 14	EJIDAL	CALIZA	DC	INDEF.	00.5	1-2-5	NR.	NO EXISTEN	CONVE.
0093	TRISEGO	044+500	D 00200	SEPT 02	SEP 14	PART.	CALIZA	TTC	INDEF.	00.5	2-5-6-7-8-10	SR.	NO EXISTEN	CONVE.
0097	LALAS	009+300	I 02500	JUL 04	SEP 14	EJIDAL	CONG.	C	0020	0.0	1-2	NR	NO EXISTEN	ACEP.
0102	TRIT. DEL BAJIO	042+000	D 00300	JUN 05	SEP 14	PART.	CONG.	TPC	INDEF.	0.80	1-2-5-6-7-8-10	NR	NO EXISTEN	ACEP.
0114	TOLASA	057+000	D 13500	ENE 07	SEP 14	PART	CALIZA	TTC	INDEF.	0.00	2-5-6-7-8-10	SR	NO EXISTEN	CONVE.
0115	LA BALLENA	078+100	I 05600	ENE 07	SEP 14	PART	CALIZA	TTC	INDEF.	0.00	2-5-6-7-8-10	SR	NO EXISTEN	ACEP.
0116	EL ALEGRE	085+500	I 01500	MAY 07	SEP 14	PART	CALIZA	TTC	INDEF.	0.00	2-5-6-10	SR	NO EXISTEN	ACEP.

NOMENCLATURA Y ABREVIATURAS UTILIZADAS:						
- FECHA DE ACTUALIZACION (FECHA DE ACT.)	- TIPO DE MATERIAL CONG.- CONGLOMERADO VOLC.- VOLCANICO	- TRATAMIENTO NR.- NO REQUIERE D.- DISGREGACION C.- CRIBADO TP.- TRITURACION PARCIAL TT.- TRITURACION TOTAL L.- LAVADO TPC.- TRITURACION PARCIAL Y CRIBADO		TTC.- TRITURACION TOTAL Y CRIBADO CL.- CRIBADO Y LAVADO TPL.- TRITURACION PARCIAL Y LAVADO TTL.- TRITURACION TOTAL Y LAVADO TPCL.- TRITURACION PARCIAL, CRIBADO Y LAVADO EA.- ESTABILIZACION CON ASFALTO ECP.- ESTABILIZACION CON CEMENTO PORTLAND		- USOS PROBABLES 1.- REVESTIMIENTO 2.- SUB-BASE 3.- SUB-BALASTO 4.- BALASTO 5.- BASE 6.- CONCRETO ASFALTICO 7.- MEZCLA ASFALTICA EN EL LUGAR
- TIPO DE PROPIEDAD FED.- FEDERAL MPL.- MUNICIPAL PART.- PARTICULAR COM.- COMUNAL	- USO DE EXPLOSIVOS EXPL.- EXPLOSIVOS NR.- NO REQUIERE SR.- SIN RESTRICCIONES			8.- SELLO 9.- MAMPOSTERIA 10.- CONCRETO HIDRAULICO 11.- ESCOLLERAS		- RESTRICCIONES ECOLOGICAS CONSIDER.- CONSIDERABLES
				- ASPECTOS ECONOMICOS CONVE.- CONVENIENTE ACEP.- ACEPTABLE REC.- RECOMENDABLE NO REC.- NO RECOMENDABLE		

SIMBOLOGIA

CARRETERAS

- Principales
 - Secundarias
 - De 4 carriles
 - Cuota 4 carriles
 - Cuota 2 carriles
 - Estatal Pavimentada
 - Rural Revestida
- Capital del Estado
Cabecera Municipal
Población
- Zona Urbana de la Capital del Estado

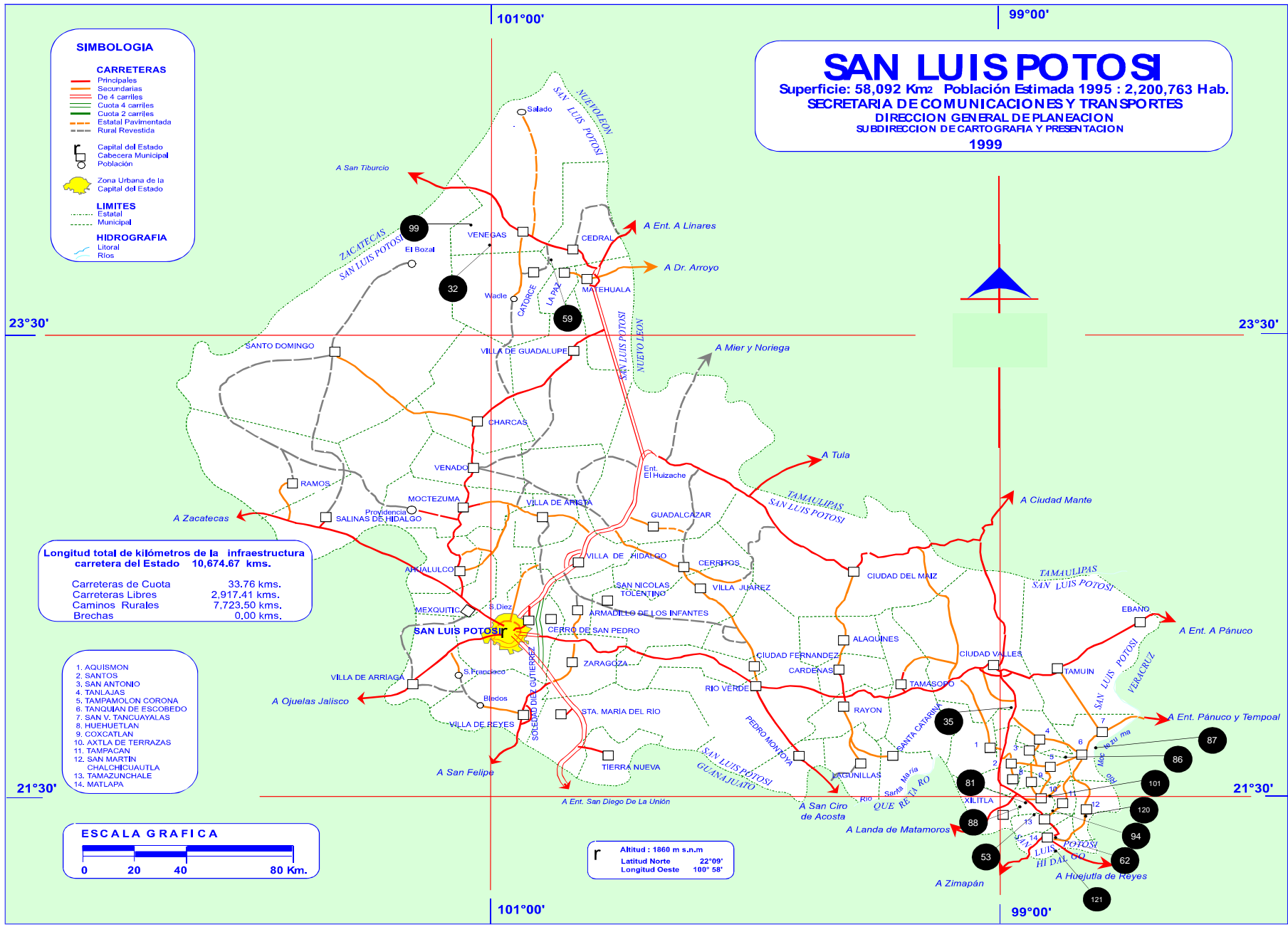
LIMITES

- Estatal
- Municipal

HIDROGRAFIA

- Litoral
- Rios

SAN LUIS POTOSI
 Superficie: 58,092 Km² Población Estimada 1995 : 2,200,763 Hab.
 SECRETARIA DE COMUNICACIONES Y TRANSPORTES
 DIRECCION GENERAL DE PLANEACION
 SUBDIRECCION DE CARTOGRAFIA Y PRESENTACION
 1999



Longitud total de kilómetros de la infraestructura carretera del Estado 10,674.67 kms.

Carreteras de Cuota	33.76 kms.
Carreteras Libres	2,917.41 kms.
Caminos Rurales	7,723.50 kms.
Brechas	0.00 kms.

1. AGUISMON
2. SANTOS
3. SAN ANTONIO
4. TANLAJAS
5. TAMPAOLON CORONA
6. TANQUIAN DE ESCOBEDO
7. SAN V. TANGUAYALAS
8. HUEHUETLAN
9. COXCATLAN
10. AXTLA DE TERRAZAS
11. TAMPACAN
12. SAN MARTIN CHALCHICUATLILA
13. TAMAZUNCHALE
14. MATLAPA



Altitud : 1860 m s.n.m.
 Latitud Norte : 22° 09'
 Longitud Oeste : 100° 58'

INVENTARIO DE BANCOS DE MATERIALES 2014

CARRETERA: RANCHO NUEVO – CEDRAL - SAN TIBURCIO

BCO. NUM.	NOMBRE	KILOMETRO	DESVIACION	FECHA ESTUDIO	FECHA DE ACT.	TIPO PROP.	TIPO MATERIAL	TRATA-MIENTO	VOLUMEN X 1000 m ³	ESPESOR DESPALME (m)	USOS PROB.	USO EXPL.	RESTRICC. ECOLOG.	ASPEC. ECONOM.
0059	DEVISADERO	024+800	I 04900	ABR 94	SEP 14	EJIDAL	GRAVA-ARENA	C	0015	00.0	1-2-5-7	NR.	NO EXISTEN	REC.
0032	LAS MAJADAS	030+000	I 08000	OCT 87	SEP 14	FED.	GRAVA-ARENA	TPC	0040	00.0	2-5-7-8	NR.	NO EXISTEN	ACEP.
0099	LA MERCED	043+000	I 70100	ABR 04	SEP 14	EJIDAL	GRAVA ARENA	C	0015	00.0	1-2-5-7	NR	NO EXISTEN	REC.

CARRETERA: PACHUCA - CD. VALLES

0053	JALPILLA	300+000	I 00300	JUN 88	SEP 14	FED.	GRAVA-ARENA	TPC	0010	00.0	2-5-7-10	NR.	NO EXISTEN	CONVE.
0035	PUJAL	361+700	AMBOS LADOS	FEB 88	SEP 14	FED.	ARENA	NR	INDEF.	00.0	10	NR.	NO EXISTEN	REC.
0081	COMOCA	305+000	I 01300	MAY 99	SEP 14	FED.	GRAVA-ARENA	TPC	0024	00.0	2-5-7-10	NR.	NO EXISTEN	ACEP.
0086	CHIQUETECO I	331+910	D 37500	MAR 01	SEP 14	PART.	GRAVA-ARENA	C	INDEF.	00.0	1-2-5	NR.	NO EXISTEN	CONVE.
0087	CHIQUETECO II	331+910	D 56500	MAR 01	SEP 14	PART.	GRAVA-ARENA	C	INDEF.	00.0	1-2-5	NR.	NO EXISTEN	CONVE.
0088	ZOCOHITE	305+800	I 03000	MAR 01	SEP 14	PART.	GRAVA-ARENA	C	INDEF.	00.0	1-2-5	NR.	NO EXISTEN	CONVE.
0094	CHALCO	291+500	D 13000	ABR 02	SEP 14	FED.	GRAVA-ARENA	C	0005	00.0	1-2-5	NR.	NO EXISTEN	ACEP.
0101	TEMALACACO	305+300	D 07000	FEB 03	SEP 14	FED.	GRAVA	TPC	0010	00.0	1-2-5-6-9	NR.	NO EXISTEN	ACEP.

CARRETERA: TAMAZUNCHALE - SAN FELIPE ORIZATLAN

0062	AMAXAC	000+040	I 01000	ABR 94	SEP 14	FED.	GRAVA-ARENA	TPC	0075	00.0	2-5-7-10	NR.	NO EXISTEN	CONVE.
120	POCHUJO	6+000	I 57000	ENE/09	SEP 14	PART.	CONG	TPC	INDEF.	0.50	1, 2, 4	NR	NO EXISTEN	REC.
121	TRITURADOS HIDALGO	0+000	D 04000	JUN/09	SEP 14	PART.	CALIZA	TTC	INDEF	0.50	1, 2, 4.	EXP.	CONSIDER.	REC.

NOMENCLATURA Y ABREVIATURAS UTILIZADAS:

- FECHA DE ACTUALIZACION (FECHA DE ACT.) - TIPO DE PROPIEDAD FED.- FEDERAL MPL.- MUNICIPAL PART.- PARTICULAR COM.- COMUNAL	- TIPO DE MATERIAL CONG.- CONGLOMERADO VOLC.- VOLCANICO - USO DE EXPLOSIVOS EXPL.- EXPLOSIVOS NR.- NO REQUIERE SR.- SIN RESTRICCIONES	- TRATAMIENTO NR.- NO REQUIERE D.- DISGREGACION C.- CRIBADO TP.- TRITURACION PARCIAL TT.- TRITURACION TOTAL L.- LAVADO TPC.- TRITURACION PARCIAL Y CRIBADO	TTC.- TRITURACION TOTAL Y CRIBADO CL.- CRIBADO Y LAVADO TPL.- TRITURACION PARCIAL Y LAVADO TTL.- TRITURACION TOTAL Y LAVADO TPCL.- TRITURACION PARCIAL, CRIBADO Y LAVADO EA.- ESTABILIZACION CON ASFALTO ECP.- ESTABILIZACION CON CEMENTO PORTLAND	- USOS PROBABLES 1.- REVESTIMIENTO 2.- SUB-BASE 3.- SUB-BALASTO 4.- BALASTO 5.- BASE 6.- CONCRETO ASFALTICO 7.- MEZCLA ASFALTICA EN EL LUGAR	8.- SELLO 9.- MAMPOSTERIA 10.- CONCRETO HIDRAULICO 11.- ESCOLLERAS	- RESTRICCIONES ECOLOGICAS CONSIDER.- CONSIDERABLES - ASPECTOS ECONOMICOS CONVE.- CONVENIENTE ACEP.- ACEPTABLE REC.- RECOMENDABLE NO REC.- NO RECOMENDABLE
--	---	--	--	--	---	--