

YUCATÁN

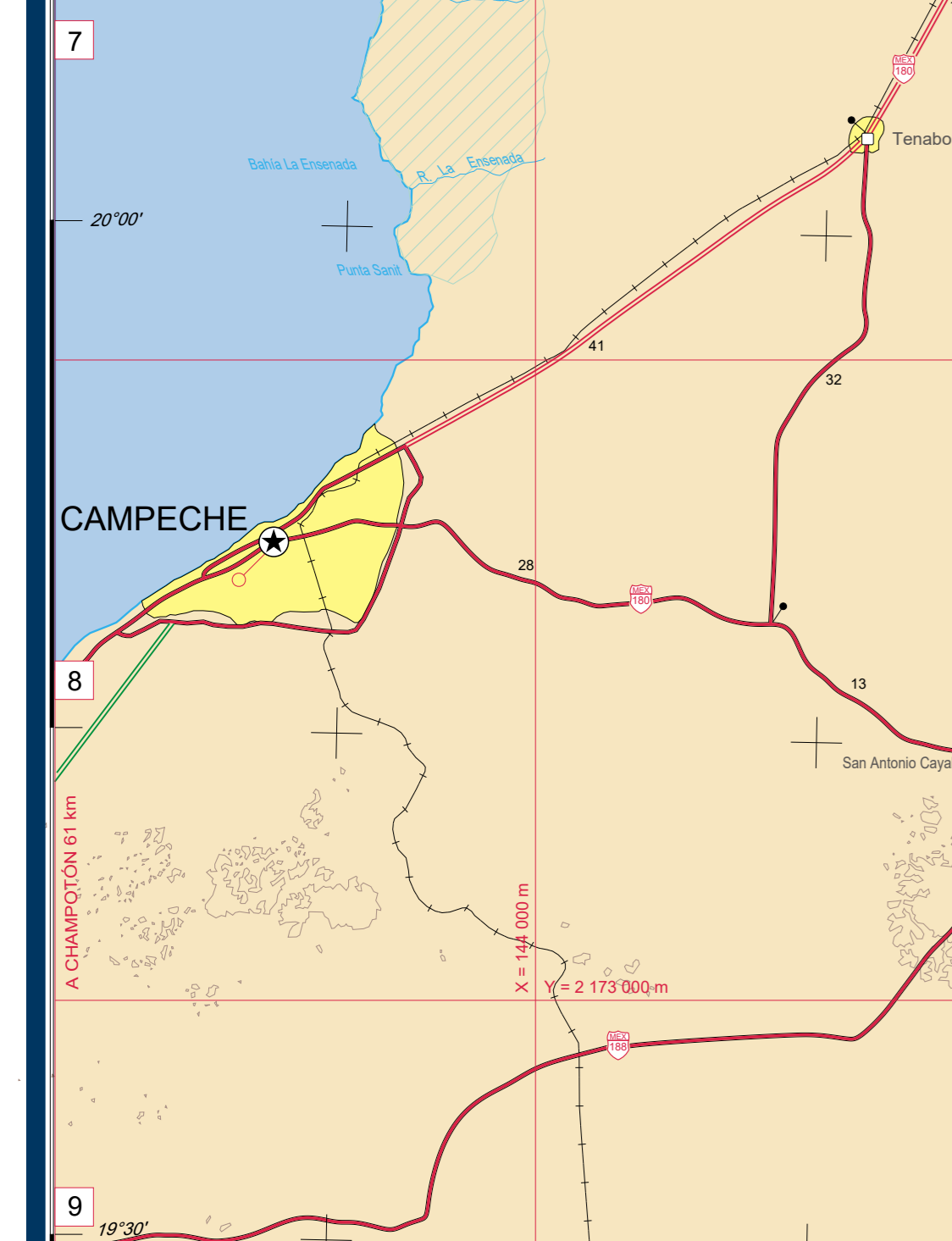
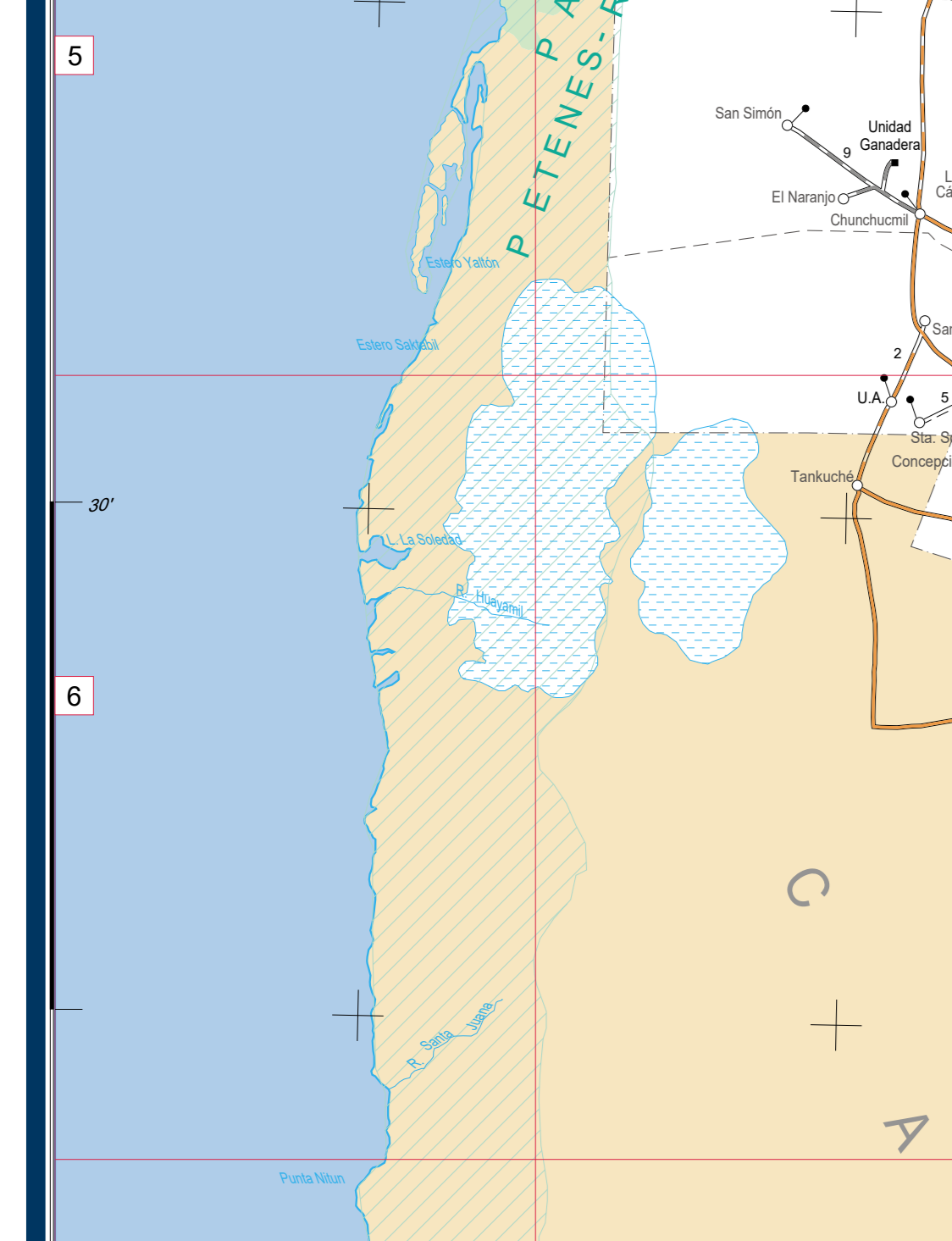
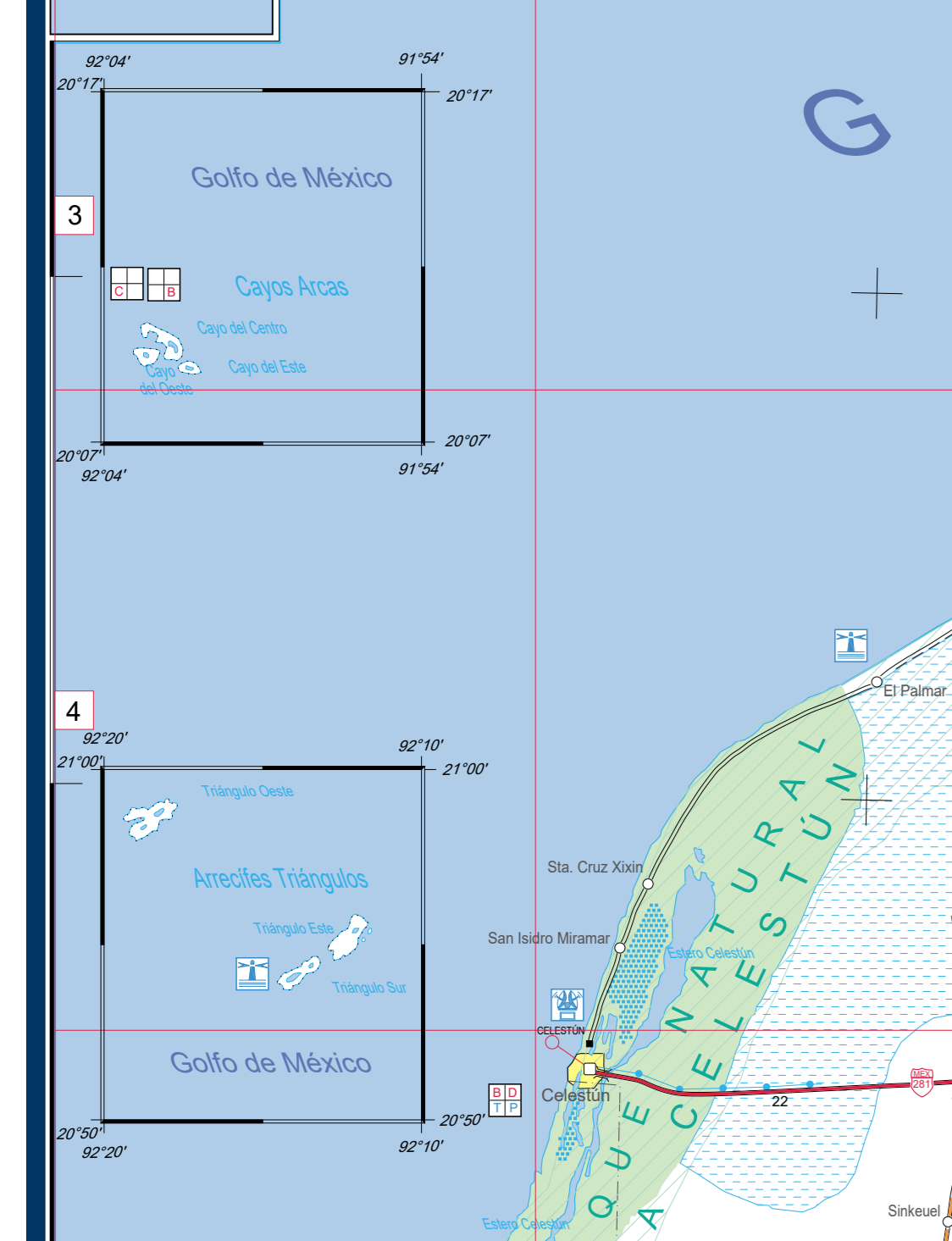

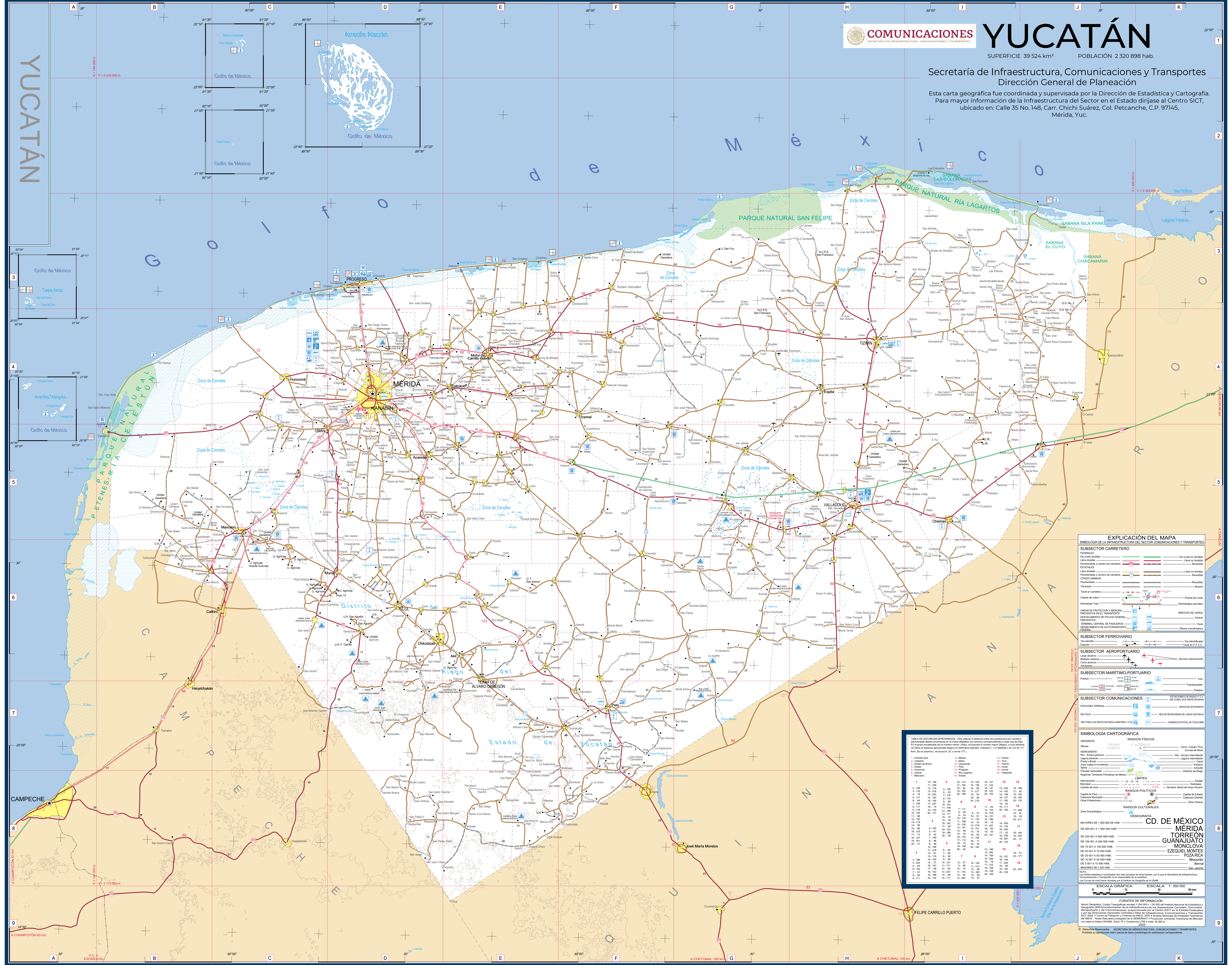


YUCATÁN

SUPERFICIE 39 524 km² POBLACIÓN 2 320 898 hab.

Secretaría de Infraestructura, Comunicaciones y Transportes
Dirección General de Planeación

Esta carta geográfica fue coordinada y supervisada por la Dirección de Estadística y Cartografía.
Para mayor información de la Infraestructura del Sector en el Estado diríjase al Centro SICT,
ubicado en: Calle 35 No. 148, Carr. Chichí Suárez, Col. Petanche, C.P. 97145,
Mérida, Yuc.



EXPLICACIÓN DEL MAPA

SIMBOLOGÍA DE LA INFRAESTRUCTURA DEL SECTOR COMUNICACIONES Y TRANSPORTES

SUBSECTOR CARRETERO

- De cuota de peaje
- Libre de cuota de peaje
- ESTADALES
- Libre de cuota de peaje
- OTROS CAMINOS
- Torreón
- Caseta de cobro
- Kilometraje total

SUBSECTOR FERROVIARIO

- Vía férrea
- Estación

SUBSECTOR AEROPORTUARIO

- Terminal
- Mediana aeronave
- Copa aérea

SUBSECTOR MÁRITIMO-PORTUARIO

- Faros
- Transbordador
- Chalupa

SUBSECTOR COMUNICACIONES

- ESTACIONES DE RADIO Y TV
- ESTACIONES TERRESTRES
- RED DE TELEFONÍA
- RED DE MÓVILES DE LARGA DISTANCIA
- RED DE SERVICIOS MÓVILES MANTENIMIENTO Y OTROS
- CONEXIÓN ESTADAL DE TELECOMUNICACIONES

Tabla de Distancias Aproximadas

Para obtener la distancia entre dos poblaciones por carretera, guárdese el primer dígito de cada población y el primer dígito de cada carretera correspondiente a cada una de ellas. El primer dígito de cada población se le suma al primer dígito de cada carretera correspondiente y se busca el resultado en la tabla. El resultado obtenido es el número de kilómetros que separa a las dos poblaciones.

1	2	3	4	5	6	7	8	9	10	11	12	13	14	15
1-100	1-100	1-100	1-100	1-100	1-100	1-100	1-100	1-100	1-100	1-100	1-100	1-100	1-100	1-100

SIMBOLOGÍA CARTOGRAFICA

OROGRAFIA

- Sereno
- Sierra
- Montaña
- Sierra
- Montaña
- Sierra
- Montaña
- Sierra
- Montaña
- Sierra
- Montaña
- Sierra
- Montaña
- Sierra
- Montaña

RASGOS FISICOS

- Cañón
- Cañón
- Cañón
- Cañón
- Cañón
- Cañón
- Cañón
- Cañón
- Cañón
- Cañón
- Cañón
- Cañón
- Cañón
- Cañón
- Cañón

RASGOS POLITICOS

- Comuna
- Comuna
- Comuna
- Comuna
- Comuna
- Comuna
- Comuna
- Comuna
- Comuna
- Comuna
- Comuna
- Comuna
- Comuna
- Comuna
- Comuna

RASGOS CULTURALES

- Monumento
- Monumento
- Monumento
- Monumento
- Monumento
- Monumento
- Monumento
- Monumento
- Monumento
- Monumento
- Monumento
- Monumento
- Monumento
- Monumento

CD. DE MÉXICO

- Mérida
- Torreón
- Guajuatán
- Munclova
- Ezequiel Montes
- Pozos Riegos
- Mucilá
- San Bartolomé

ESCALA GRAFICA

ESCALA 1 : 350 000

0 10 20 30 40 50 60 70 80 90 100 110 120 130 140 150 160 170 180 190 200 210 220 230 240 250 260 270 280 290 300 310 320 330 340 350 360 370 380 390 400 410 420 430 440 450 460 470 480 490 500 510 520 530 540 550 560 570 580 590 600 610 620 630 640 650 660 670 680 690 700 710 720 730 740 750 760 770 780 790 800 810 820 830 840 850 860 870 880 890 900 910 920 930 940 950 960 970 980 990 1000

FUENTES DE INFORMACION

Secretaría de Infraestructura, Comunicaciones y Transportes