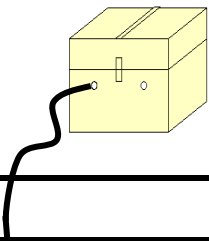


II. VOLÚMENES DE TRÁNSITO REGISTRADOS EN LAS ESTACIONES PERMANENTES DE CONTEO DE VEHÍCULOS



II. VOLÚMENES DE TRÁNSITO REGISTRADOS EN LAS ESTACIONES PERMANENTES DE CONTEO DE VEHÍCULOS

Con el objeto de conocer el comportamiento de las corrientes de tránsito durante todo el año, se instaló un conjunto de aparatos automáticos contadores de vehículos, distribuidos en diferentes tramos de la red carretera. Con este mismo propósito también se dispone de los volúmenes de tránsito que se registran en las plazas de cobro de Autopistas y Puentes de Cuota, que constituyen una de las fuentes más completas de información, en virtud de que su sistema de operación exige una clasificación detallada del tipo de vehículos que utilizan las obras a su cargo. Esta Información, entre otras aplicaciones, es utilizada para correlacionar sus variaciones con los resultados de los conteos vehiculares de siete días que se efectúan en la red de carreteras para hacerlos representativos para todo el año.

Los datos registrados en esta sección bajo el rubro “Estaciones Permanentes de Conteo de Vehículos en Autopistas y Puentes de Cuota” fue proporcionada por Caminos y Puentes Federales de Ingresos y Servicios Conexos y por la Dirección General de Desarrollo Carretero.

Para facilitar la consulta de esta información, en el mapa índice se indica la ubicación de las plazas de cobro con un número que sirve de referencia para localizar su información correspondiente, la cual se presenta en cuadros que contienen lo siguiente:

(1)	(2)												(3)	(4)												
TDPA	Clasificación Vehicular en Por ciento												VTA	Volúmen de Tránsito Mensual en Por ciento												
	M	A	AR	B	C2	C3	C4	C5	C6	C7	C8	C9	VNC		ENE	FEB	MAR	ABR	MAY	JUN	JUL	AGO	SEP	OCT	NOV	DIC
25674	1.0	69.0	2.0	18.0	0.5	0.0	0.0	4.0	2.5	0.0	0.0	0.0	0.0	8436279	7.5	7.0	8.0	10.0	8.5	9.0	10.0	7.0	7.5	9.0	4.0	3.0

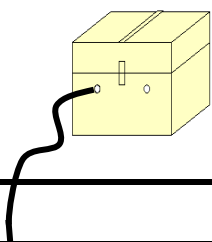
1.- TDPA.- Tránsito Diario Promedio Anual 2023.

2.- CLASIFICACIÓN VEHICULAR EN PORCIENTO.- Se refiere a los tipos de vehículos que integran el tránsito, conforme a la siguiente simbología.

TIPO DE VEHICULO	DESCRIPCION
M	Motos
A	Automóvil
AR	Automóvil con remolque
B	Autobuses
C2	Camión de dos ejes
C3	Camión de tres ejes
C4	Camión de cuatro ejes
C5	Camión de cinco ejes
C6	Camión de seis ejes
C7	Camión de siete ejes
C8	Camión de ocho ejes
C9	Camión de nueve ejes
VNC	Vehículos no clasificados

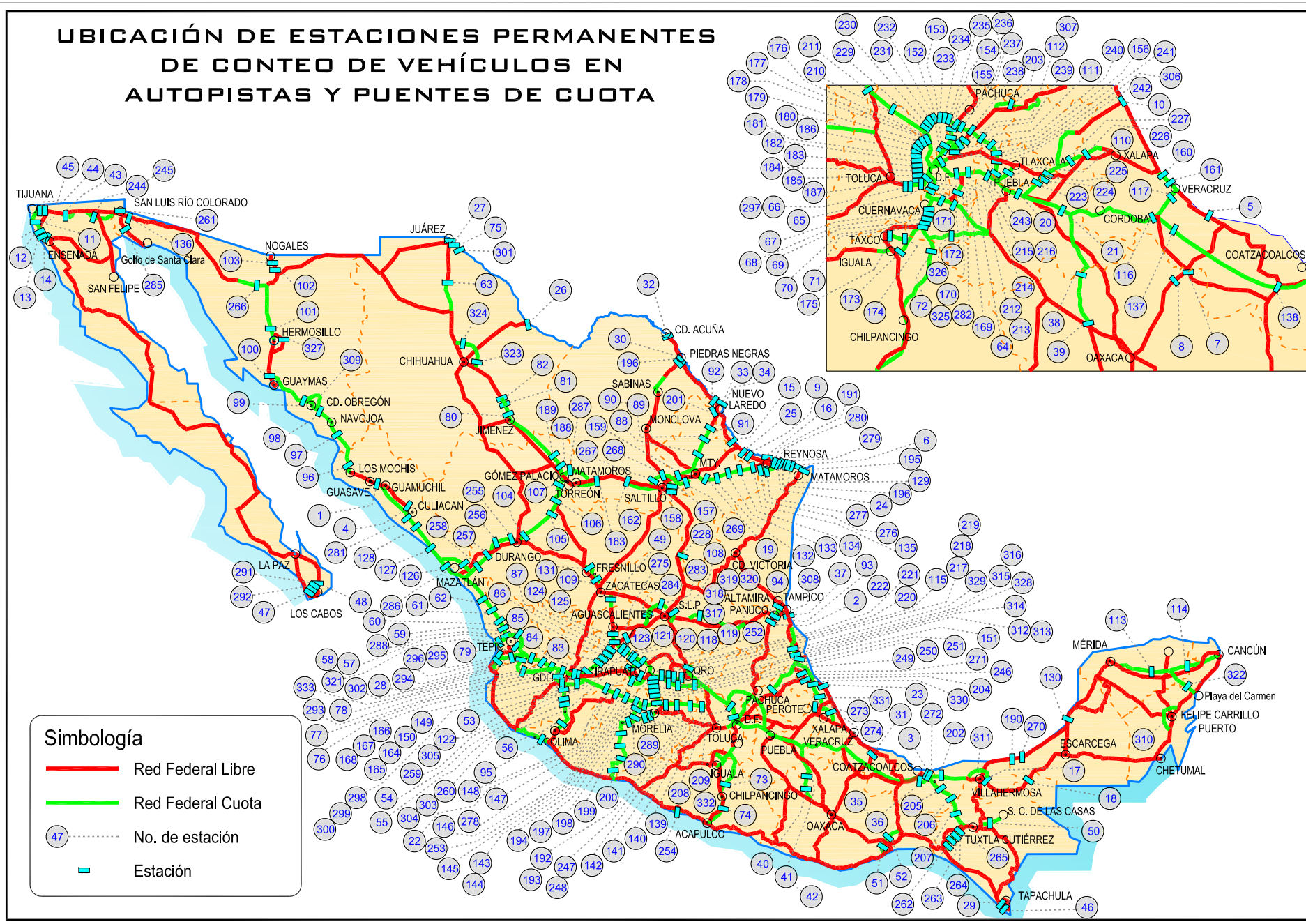
3.- VTA.- Volumen Total Anual de vehículos registrados en 2023.

4.- VOLUMEN DE TRÁNSITO MENSUAL EN PORCIENTO.- Es el por ciento de vehículos registrados en cada mes.



II.1 ESTACIONES PERMANENTES DE CONTEO DE VEHÍCULOS EN AUTOPISTAS Y PUENTES DE CUOTA

UBICACIÓN DE ESTACIONES PERMANENTES DE CONTEO DE VEHÍCULOS EN AUTOPISTAS Y PUENTES DE CUOTA



Simbología

- Red Federal Libre
- Red Federal Cuota
- 47 No. de estación
- Estación

INDICE
CASSETAS DE COBRO DE LAS AUTOPISTAS Y PUENTES DE CUOTA

ESTADO	CARRETERA	CASETA	Movimiento Direccional	No. Índice
AGUASCALIENTES				
	<u>Cuauhtémoc-Osiris</u>			
	Zacatecas		(Ent. Cuauhtémoc-Ent. Osiris)	049
BAJA CALIFORNIA				
	<u>Libramiento de Mexicali</u>			
	Mexicali A1		(Ent. Cuernavaca-Ent. San Felipe)	244
	Mexicali A2		(Ent. Cuernavaca-Ent. Centinela)	245
	<u>Mexicali-Tijuana</u>			
	Centinela		(Centinela-Rumorosa)	043
	El Hongo		(Rumorosa-Tecate)	044-01
	El Hongo		(El Hongo-Tecate)	044-02
	El Hongo		(Rumorosa-El Hongo)	044-03
	Tijuana		(Tecate-Tijuana)	045-01
	Tijuana		(Ent. Tecate-Paso del Águila (Aux. 1))	045-02
	Tijuana		(Ent. Esperanza-Ent. Sandoval (Aux. 2))	045-03
	Tijuana		(Paso del Águila-Tijuana)	045-04
	Tijuana		(Ent. Planta Dart-Tijuana)	045-05
	<u>Sonoita - Mexicali</u>			
	Puente Inter. San Luis Río Colorado II (Cucapá)		(San Luis Río Colorado-Yuma)	261
	<u>Sonoita-Mexicali (LIBRE)</u>			
	Puente Colorado		(San Luis Río Colorado-Ejido Monterrey)	136
	<u>Tijuana-San Miguel</u>			
	Playas de Tijuana		(Tijuana-Rosarito)	011
	Rosarito		(Rosarito-La Misión)	012
	Nodo Popotla		(La Misión-Corredor 2000)	013
	Ensenada		(La Misión-Ensenada)	014
BAJA CALIFORNIA SUR				
	<u>Aeropuerto los Cabos-San José del Cabo</u>			
	Aeropuerto los Cabos		(San José del Cabo-Aeropuerto los Cabos)	047-01
	Aeropuerto los Cabos		(Cabo San Lucas-Aeropuerto los Cabos)	047-02
	Aeropuerto los Cabos		(El Mangle-Aeropuerto los Cabos)	047-03
	San José del Cabo		(Aeropuerto los Cabos-San José del Cabo)	048-01
	San José del Cabo		(Cabo San Lucas-San José del Cabo)	048-02
	San José del Cabo		(El Mangle-San José del Cabo)	048-03
	<u>Ramal a el Mangle</u>			
	El Mangle		(San José del Cabo-El Mangle)	292-01
	El Mangle		(Aeropuerto los Cabos-El Mangle)	292-02
	El Mangle		(Cabo San Lucas-El Mangle)	292-03
	<u>San José del Cabo - Cabo San Lucas</u>			
	Cabo San Lucas		(San José del Cabo-Cabo San Lucas)	291-01
	Cabo San Lucas		(Aeropuerto los Cabos-Cabo San Lucas)	291-02
	Cabo San Lucas		(El Mangle-Cabo San Lucas)	291-03

CAMPECHE

INDICE
CASSETAS DE COBRO DE LAS AUTOPISTAS Y PUENTES DE CUOTA

ESTADO	CARRETERA	CASETA	Movimiento Direccional	No. Índice
	<u>Cd. Del Carmen-Campeche</u>			
		Puente de la Unidad	(Cd. Del Carmen-Isla Aguada)	270
	<u>Champotón-Campeche</u>			
		Seybaplaya	(Villa Madero-Campeche)	130-01
		Seybaplaya	(Villa Madero-Seybaplaya)	130-02
		Seybaplaya	(Seybaplaya-Campeche)	130-03
	<u>Villahermosa-Cd. Del Carmen (LIBRE)</u>			
		Puente Zacatal	(Zacatal-Cd. Del Carmen)	190
	<u>Villahermosa-Francisco Escárcega (LIBRE)</u>			
		Puente Grijalva	(Villahermosa-Aguiles Serdán)	017
		Puente Usumacinta	(Ent. Emiliano Zapata-San Marcos)	018
COAHUILA				
	<u>Libramiento de la Laguna</u>			
		San Pedro	(El Vergel-Matamoros)	287-01
		San Pedro	(El Vergel-San Pedro)	287-02
		San Pedro	(San Pedro-Matamoros)	287-03
	<u>Monclova-Piedras Negras</u>			
		Puente Inter. Piedras Negras II (Coahuila 2000)	(Piedras Negras-Eagle Pass)	196
	<u>Monclova-Piedras Negras (LIBRE)</u>			
		Puente Inter. Piedras Negras	(Piedras Negras-Eagle Pass)	030
	<u>Piedras Negras-Cd. Acuña (LIBRE)</u>			
		Puente Inter. Acuña	(Cd. Acuña-Del Río)	032
	<u>Puerto México-Ent. Ojo Caliente</u>			
		Los Chorros	(Puerto México-Ent. Carbonera)	157
		La Carbonera (Ojo Caliente)	(Ent. La Carbonera-Ojo Caliente)	158
		Huachichil	(Huachichil-Ent. Carbonera)	159
	<u>Saltillo - Monterrey y Libramiento Norponiente de Saltillo</u>			
		Playa 1	(Zacatecas-Monclova (Libramiento de Saltillo))	267-01
		Playa 1	(Zacatecas-Torreón (Libramiento de Saltillo))	267-02
		Playa 1	(Torreón-Monclova (Libramiento de Saltillo))	267-03
		Playa 2	(Monclova-Ojo Caliente II)	268-01
		Playa 2	(Monclova-Ojo Caliente I)	268-02
		Playa 2	(Ojo Caliente I-Ojo Caliente II)	268-03
		Playa 3	(Ojo Caliente II-Morones Prieto)	269-01
		Playa 3	(Ojo Caliente II-Periférico)	269-02
		Playa 3	(Periférico-Morones Prieto)	269-03
		Playa 3	(Jónuco-Morones Prieto)	269-04
		Playa 3	(Jónuco-Periférico)	269-05
	<u>Torreón-Saltillo</u>			
		La Cuchilla	(Matamoros-El Porvenir)	162
		Plan de Ayala	(Loma Bonita-Plan de Ayala)	163
COLIMA				
	<u>Acatlán de Juárez-El Trapiche</u>			

INDICE
CASSETAS DE COBRO DE LAS AUTOPISTAS Y PUENTES DE CUOTA

ESTADO	CARRETERA	CASETA	Movimiento Direccional	No. Índice
		Acatlán de Juárez	(Acatlán-Atoyac)	053
		Sayula	(Atoyac-Cd. Guzmán)	054
		Sayula Remota	(Sayula-Cd. Guzmán)	055
		San Marcos	(Cd. Guzmán-El Trapiche)	056
	<u>Armería-Manzanillo</u>			
		Cuyutlán	(Armería-Manzanillo)	095
CHIAPAS				
	<u>Arriaga-Ocozocoautla</u>			
		Arriaga	(Arriaga-Tierra y Libertad)	262
		Jiquipilas	(Tierra y Libertad-Jiquipilas)	263
		Montes Azules	(Jiquipilas-Montes Azules)	264
		Ocozocoautla	(Montes Azules-Ocozacoautla)	265
	<u>Las Choapas-Ocozocoautla</u>			
		Las Choapas	(Ent. Las Choapas-Nvo. Sacrificio)	205-01
		Las Choapas	(Ent. Las Choapas-Ent. Las Choapas II)	205-02
		Las Choapas	(Ent. Las Choapas II-Nvo. Sacrificio)	205-03
		Malpasito	(Nvo. Sacrificio-Raudales)	206-01
		Malpasito	(Malpasito-Ent. Rómulo Calzada)	206-02
		Malpasito	(Ent. Rómulo Calzada-Ocuilapa)	206-03
		Ocozocoautla	(Ent. Raudales-Ocozocoautla)	207
	<u>Ramal A Cd.Hidalgo (LIBRE)</u>			
		Puente Inter. Rodolfo Robles	(Cd. Hidalgo-Tecún Umán)	029
	<u>T. C. (Tapachula-Pto. Madero)-Cd. Hidalgo</u>			
		Puente Inter. Shuchiate II (Ing. Luis Cabrera)	(Hidalgo-Tecún Umán)	046
	<u>Tuxtla Gutiérrez-San Cristóbal de las Casas</u>			
		Chiapa de Corzo	(Tuxtla Gutiérrez-San Cristóbal de las Casas)	050
CHIHUAHUA				
	<u>Chihuahua-Ojinaga (LIBRE)</u>			
		Puente Inter. Ojinaga	(Ojinaga-Presidio)	026
	<u>El Sueco-Cd. Juárez</u>			
		Villa Ahumada	(El Sueco-Villa Ahumada)	063
	<u>El Sueco-Cd. Juárez (LIBRE)</u>			
		Puente Inter. Paso del Norte	(Cd. Juárez-El Paso)	027
		Puente Inter. Zaragoza-Ysleta	(Zaragoza-Ysleta)	075
	<u>Gómez Palacio-Corrallitos</u>			
		Bermejillo	(Gómez Palacio-Est. Banderas)	188
		Ceballos	(Est. Banderas-Corrallitos)	189
	<u>Jiménez-Chihuahua</u>			
		Camargo	(Jiménez-Camargo)	080
		Altavista	(Camargo-Conchos)	081
		Saucillo	(Conchos-Delicias)	082
	<u>Libramiento Oriente de Chihuahua</u>			
		Jiménez	(Ent. Jiménez-Ent. Aldama)	323

INDICE
CASSETAS DE COBRO DE LAS AUTOPISTAS Y PUENTES DE CUOTA

ESTADO	CARRETERA	CASETA	Movimiento Direccional	No. Índice
		Sacramento	(Ent. Aldama-Ent. Sacramento)	324
	<u>Porvenir - Cd. Juárez</u>			
		Puente Inter. Guadalupe - Tornillo	(Guadalupe-Tornillo)	301
CIUDAD DE MEXICO				
	<u>Constituyentes-La Marquesa</u>			
		Santa Fe	(Constituyentes-Santa Fe)	064
		Contadero	(Constituyentes-Contadero)	065
		La Venta	(Constituyentes-La Marquesa)	066-01
		La Venta	(Constituyentes-La Venta)	066-02
		La Venta	(La Venta-La Marquesa)	066-03
	<u>México-Cuernavaca</u>			
		Tlalpan	(México-Cuernavaca)	169
		Tres Mariás	(Tres Mariás-Cuernavaca)	170
	<u>México-Puebla</u>			
		Ixtapaluca	(Chalco (Panasonic)-México)	212
		Chalco	(México-Chalco)	213
		San Marcos	(México-Río Frío)	214
		San Marcos Bis	(México-Circuito Exterior Mexiquense)	215
		San Martín Texmelucan	(Río Frío-Puebla)	216
	<u>México-Querétaro</u>			
		Tepetzotlán	(Tepalcapa-Tepeji del Río)	208
		Jorobas	(Jorobas-Tepeji del Río)	209-01
		Jorobas	(Jorobas-Zumpango (Circuito Mexiquense))	209-02
		Polotitlán	(Tepeji-Polotitlán)	210
		Palmillas	(Tepeji del Río-Palmillas)	211-01
		Palmillas	(Tepeji del Río-Palmillas)	211-02
	<u>México-Tizayuca</u>			
		San Cristóbal	(Indios Verdes-San Cristóbal Ecatepec)	152
		Revolución	(Derivador López Portillo)	153-01
		Revolución	(México-Lechería)	153-02
		Ojo de Agua	(Indios Verdes-Tizayuca)	154
		Ent. Ojo de Agua	(Ent. Ojo de Agua-Tizayuca)	155
	<u>Viaducto Elevado de Tlalpan</u>			
		Tlalpan	(Periférico-Aut. Cuernavaca-Acapulco)	325
DURANGO				
	<u>Durango-Gómez Palacio</u>			
		Durango	(Durango-Guadalupe Victoria)	104
		Yerbanis	(Guadalupe Victoria-Yerbanis)	105
		Cuencamé III	(Yerbanis-Pedriceña)	106-01
		Cuencamé III	(Yerbanis-Cuencamé)	106-02
		Cuencamé III	(Cuencamé-Pedriceña)	106-03
		León Guzmán	(Pedriceña-Gómez Palacio)	107-01
		León Guzmán	(Pedriceña-León Guzmán)	107-02
		León Guzmán	(León Guzmán-Gómez Palacio)	107-03

INDICE
CASSETAS DE COBRO DE LAS AUTOPISTAS Y PUENTES DE CUOTA

ESTADO	CARRETERA	CASETA	Movimiento Direccional	No. Índice
<u>Durango-Villa Unión</u>				
	Durango		(Ent. 5 de Mayo-Ent. Otinapa)	255
	Llano Grande		(Ent.Otinapa-Llano Grande)	256
	Coscomate		(Ent. Piloncillo-Santa Lucía)	257
	Mesillas		(Santa Lucía-Villa Unión)	258-01
	Mesillas		(Santa Lucía-La Concordia)	258-02
	Mesillas		(La Concordia-Villa Unión)	258-03
<u>Gómez Palacio-Corralitos</u>				
	Bermejillo		(Gómez Palacio-Est.Banderas)	188
	Ceballos		(Est. Banderas-Corralitos)	189
<u>Libramiento de la Laguna</u>				
	San Pedro		(El Vergel-Matamoros)	287-01
	San Pedro		(El Vergel-San Pedro)	287-02
	San Pedro		(San Pedro-Matamoros)	287-03
GUANAJUATO				
<u>Irapuato-Guadalajara (LIBRE)</u>				
	Puente La Piedad		(Irapuato-Guadalajara)	022
<u>Lagos de Moreno - Villa de Arriaga</u>				
	El Saucillo		(Lagos de Moreno - Villa de Arriaga)	275
<u>León-Aguascalientes</u>				
	León II		(Salamanca-León)	118
	Cuerámaro		(León-Central de Abastos)	119
	Plan de Ayala		(León-Plan de Ayala)	120
	San Francisco del Rincón (Remotas)		(León-Ent. San Francisco)	121
	Las Joyas		(León-Las Joyas)	122
	León		(León-Lagos de Moreno)	123
	Unión de San Antonio		(Unión de San Antonio-Lagos de Moreno)	124
	Encarnación		(Lagos de Moreno-Aguascalientes)	125-01
	Encarnación		(Encarnación-Aguascalientes)	125-02
<u>Libramiento de la Piedad</u>				
	La Calera		(Laguna Larga-Patti)	278-01
	La Calera		(Laguna Larga-La Calera)	278-02
	La Calera		(La Calera-Patti)	278-03
<u>Libramiento Norponiente de Irapuato (Cuota)</u>				
	Arandas		(Ent. ITESI - San Cristóbal)	259-01
	Arandas		(Ent. ITESI - Arandas)	259-02
	Arandas		(Arandas - San Cristóbal)	259-03
	Yostiro		(San Cristóbal-Yostiro)	260
<u>Morelia-Salamanca</u>				
	Cuitzeo		(Copándaro-Cuitzeo)	247
	La Cinta		(Uriangato-La Cinta)	248-01
	La Cinta		(Valle de Santiago-La Cinta)	248-02
	La Cinta		(Valtierrilla-La Cinta)	248-03

INDICE
CASSETAS DE COBRO DE LAS AUTOPISTAS Y PUENTES DE CUOTA

ESTADO	CARRETERA	CASETA	Movimiento Direccional	No. Índice
	Ent. La Cinta		(Uriangato-Copándaro)	249-01
	Ent. La Cinta		(Valle de Santiago-Copándaro)	249-02
	Ent. La Cinta		(Cerro Gordo-Copándaro)	249-03
	Ent. La Cinta		(La Cinta-Copándaro)	249-04
	Uriangato		(Copándaro-Uriangato)	250-01
	Uriangato		(La Cinta-Uriangato)	250-02
	Uriangato		(Valle de Santiago-Uriangato)	250-03
	Uriangato		(Valtierrilla-Uriangato)	250-04
	Valle de Santiago		(Copándaro-Valle de Santiago)	251-01
	Valle de Santiago		(La Cinta-Valle de Santiago)	251-02
	Valle de Santiago		(Uriangato-Valle de Santiago)	251-03
	Valle de Santiago		(Valtierrilla-Valle de Santiago)	251-04
	Valtierrilla		(Cerro Gordo-Valtierrilla)	252
	Ent. Valtierrilla		(Copándaro-Cerro Gordo)	253-01
	Ent. Valtierrilla		(La Cinta-Valtierrilla)	253-02
	Ent. Valtierrilla		(Uriangato-Valtierrilla)	253-03
	Ent. Valtierrilla		(Valle de Santiago-Valtierrilla)	253-04
	<u>Pamillas-Apaseo</u>			
	Huichapan		(Huimilpan-Huichapan)	312-01
	Huichapan		(Apaseo el Grande-Huichapan)	312-02
	Huichapan		(Apaseo el Alto-Huichapan)	312-03
	Huichapan		(Amealco-Huichapan)	312-04
	Amealco		(Huichapan-Amealco)	313-01
	Amealco		(Huimilpan-Amealco)	313-02
	Amealco		(Apaseo el Alto-Amealco)	313-03
	Amealco		(Apaseo el Grande-Amealco)	313-04
	Huimilpan		(Huichapan-Huimilpan)	314-01
	Huimilpan		(Apaseo el Grande-Huimilpan)	314-02
	Huimilpan		(Apaseo el Alto-Huimilpan)	314-03
	Huimilpan		(Amealco-Huimilpan)	314-04
	Apaseo el Alto		(Huichapan-Apaseo el Alto)	315-01
	Apaseo el Alto		(Huimilpan-Apaseo el Alto)	315-02
	Apaseo el Alto		(Apaseo el Grande-Apaseo el Alto)	315-03
	Apaseo el Alto		(Amealco-Apaseo el Alto)	315-04
	Apaseo el Grande		(Huichapan-Apaseo el Grande)	316-01
	Apaseo el Grande		(Huimilpan-Apaseo el Grande)	316-02
	Apaseo el Grande		(Apaseo el Alto-Apaseo el Grande)	316-03
	Apaseo el Grande		(Amealco-Apaseo el Grande)	316-04
	<u>Querétaro-Irapuato</u>			
	Querétaro		(Querétaro-Celaya)	217
	Querétaro Bis		(Querétaro-Ent. Lib. Suroeste de Querétaro)	218-01
	Querétaro Bis		(Ent. Lib. Suroeste de Querétaro-Celaya)	218-02
	Apaseo		(Apaseo-Celaya)	219
	Villagrán		(Celaya-Villagrán)	220
	Salamanca		(Celaya-Irapuato)	221-01

INDICE
CASSETAS DE COBRO DE LAS AUTOPISTAS Y PUENTES DE CUOTA

ESTADO	CARRETERA	CASETA	Movimiento Direccional	No. Índice
		Salamanca	(Celaya-Salamanca)	221-02
		Salamanca	(Salamanca-Irapuato)	221-03
		Cerro Gordo	(Celaya-Ent. Cerro Gordo)	222-01
		Cerro Gordo	(Ent. Cerro Gordo-Irapuato)	222-02
		Cerro Gordo	(Ent. Cerro Gordo-Salamanca)	222-03
	<u>Salamanca - León</u>			
		Mendoza	(Ent. Cerro Gordo-Ent. ITESI)	303
		Romita	(Ent. Cerro Gordo-Ent. Romita)	304
		Puerto Interior Gto.	(Ent. ITESI-Ent. León)	305
GUERRERO				
	<u>Cuernavaca-Acapulco</u>			
		Central de Abastos	(Cuernavaca-Central de Abastos)	067
		Aeropuerto	(Cuernavaca-Aereopuerto)	068
		Xochitepec	(Cuernavaca-Xochitepec)	069
		Ing. Francisco Velasco Durán	(Cuernavaca-Puente de Ixtla)	070
		Alpuyeca	(Cuernavaca-Alpuyeca)	071-01
		Alpuyeca	(Alpuyeca-Puente de Ixtla)	071-02
		Paso Morelos	(Puente de Ixtla-Chilpancingo)	072-01
		Paso Morelos	(Puente de Ixtla-Paso Morelos)	072-02
		Paso Morelos	(Paso Morelos-Chilpancingo)	072-03
		Palo Blanco	(Chilpancingo-Tierra Colorada)	073
		La Venta	(Tierra Colorada-Acapulco)	074
	<u>Libramiento de Técpan</u>			
		Técpan	(Libramiento de Técpan)	254
	<u>Libramiento Poniente de Acapulco</u>			
		La Venta	(La Venta-Bajos del Ejido)	332
	<u>Puente de Ixtla-Iguala</u>			
		Iguala	(Puente de Ixtla-Iguala)	173
	<u>Zacapalco-Taxco</u>			
		Zacapalco	(Zacapalco-Rancho Viejo)	174
		Taxco	(Rancho Viejo-Taxco)	175
HIDALGO				
	<u>Arco Norte Cd. México</u>			
		Atlacomulco	(Acambay-Atlacomulco)	229-01
		Atlacomulco	(Jilotepec-Atlacomulco)	229-02
		Atlacomulco	(Querétaro-Atlacomulco)	229-03
		Atlacomulco	(Tula II-Atlacomulco)	229-04
		Atlacomulco	(Tula I-Atlacomulco)	229-05
		Atlacomulco	(Atitalaquia-Atlacomulco)	229-06
		Atlacomulco	(Apaxco-Atlacomulco)	229-07
		Atlacomulco	(Ajoloapan-Atlacomulco)	229-08
		Atlacomulco	(Pachuca-Atlacomulco)	229-09
		Atlacomulco	(Tulancingo-Atlacomulco)	229-10
		Atlacomulco	(Sahagún-Atlacomulco)	229-11

INDICE
CASSETAS DE COBRO DE LAS AUTOPISTAS Y PUENTES DE CUOTA

ESTADO	CARRETERA	CASETA	Movimiento Direccional	No. Índice
	Atlaacomulco		(Calpulalpan-Atlaacomulco)	229-12
	Atlaacomulco		(Sanctórum-Atlaacomulco)	229-13
	Atlaacomulco		(San Martín Texmelucan-Atlaacomulco)	229-14
	Acambay		(Atlaacomulco-Acambay)	230-01
	Acambay		(Jilotepec-Acambay)	230-02
	Acambay		(Querétaro-Acambay)	230-03
	Acambay		(Tula II-Acambay)	230-04
	Acambay		(Tula I-Acambay)	230-05
	Acambay		(Atitalaquia-Acambay)	230-06
	Acambay		(Apaxco-Acambay)	230-07
	Acambay		(Ajoloapan-Acambay)	230-08
	Acambay		(Pachuca-Acambay)	230-09
	Acambay		(Tulancingo-Acambay)	230-10
	Acambay		(Sahagún-Acambay)	230-11
	Acambay		(Calpulalpan-Acambay)	230-12
	Acambay		(Sanctórum-Acambay)	230-13
	Acambay		(San Martín Texmelucan-Acambay)	230-14
	Jilotepec		(Atlaacomulco-Jilotepec)	231-01
	Jilotepec		(Acambay-Jilotepec)	231-02
	Jilotepec		(Querétaro-Jilotepec)	231-03
	Jilotepec		(Tula II-Jilotepec)	231-04
	Jilotepec		(Tula I-Jilotepec)	231-05
	Jilotepec		(Atitalaquia-Jilotepec)	231-06
	Jilotepec		(Apaxco-Jilotepec)	231-07
	Jilotepec		(Ajoloapan-Jilotepec)	231-08
	Jilotepec		(Pachuca-Jilotepec)	231-09
	Jilotepec		(Tulancingo-Jilotepec)	231-10
	Jilotepec		(Sahagún-Jilotepec)	231-11
	Jilotepec		(Calpulalpan-Jilotepec)	231-12
	Jilotepec		(Sanctórum-Jilotepec)	231-13
	Jilotepec		(San Martín Texmelucan-Jilotepec)	231-14
	Querétaro		(Atlaacomulco-Querétaro)	232-01
	Querétaro		(Acambay-Querétaro)	232-02
	Querétaro		(Jilotepec-Querétaro)	232-03
	Querétaro		(Tula II-Querétaro)	232-04
	Querétaro		(Tula I-Querétaro)	232-05
	Querétaro		(Atitalaquia-Querétaro)	232-06
	Querétaro		(Apaxco-Querétaro)	232-07
	Querétaro		(Ajoloapan-Querétaro)	232-08
	Querétaro		(Pachuca-Querétaro)	232-09
	Querétaro		(Tulancingo-Querétaro)	232-10
	Querétaro		(Sahagún-Querétaro)	232-11
	Querétaro		(Calpulalpan-Querétaro)	232-12
	Querétaro		(Sanctórum-Querétaro)	232-13
	Querétaro		(San Martín Texmelucan-Querétaro)	232-14

INDICE
CASSETAS DE COBRO DE LAS AUTOPISTAS Y PUENTES DE CUOTA

ESTADO	CARRETERA	CASETA	Movimiento Direccional	No. Índice
		Tula II	(Atlacomulco-Tula II)	233-01
		Tula II	(Acambay-Tula II)	233-02
		Tula II	(Jilotepec-Tula II)	233-03
		Tula II	(Querétaro-Tula II)	233-04
		Tula II	(Tula I-Tula II)	233-05
		Tula II	(Atitalaquia-Tula II)	233-06
		Tula II	(Apaxco-Tula II)	233-07
		Tula II	(Ajoloapan-Tula II)	233-08
		Tula II	(Pachuca-Tula II)	233-09
		Tula II	(Tulancingo-Tula II)	233-10
		Tula II	(Sahagún-Tula II)	233-11
		Tula II	(Calpulalpan-Tula II)	233-12
		Tula II	(Sanctórum-Tula II)	233-13
		Tula II	(San Martín Texmelucan-Tula II)	233-14
		Tula I	(Atlacomulco-Tula I)	234-01
		Tula I	(Acambay-Tula I)	234-02
		Tula I	(Jilotepec-Tula I)	234-03
		Tula I	(Querétaro-Tula I)	234-04
		Tula I	(Tula II-Tula I)	234-05
		Tula I	(Atitalaquia-Tula I)	234-06
		Tula I	(Apaxco-Tula I)	234-07
		Tula I	(Ajoloapan-Tula I)	234-08
		Tula I	(Pachuca-Tula I)	234-09
		Tula I	(Tulancingo-Tula I)	234-10
		Tula I	(Sahagún-Tula I)	234-11
		Tula I	(Calpulalpan-Tula I)	234-12
		Tula I	(Sanctórum-Tula I)	234-13
		Tula I	(San Martín Texmelucan-Tula I)	234-14
	Atitalaquia		(Atlacomulco-Atitalaquia)	235-01
	Atitalaquia		(Acambay-Atitalaquia)	235-02
	Atitalaquia		(Jilotepec-Atitalaquia)	235-03
	Atitalaquia		(Querétaro-Atitalaquia)	235-04
	Atitalaquia		(Tula II-Atitalaquia)	235-05
	Atitalaquia		(Tula I-Atitalaquia)	235-06
	Atitalaquia		(Apaxco-Atitalaquia)	235-07
	Atitalaquia		(Ajoloapan-Atitalaquia)	235-08
	Atitalaquia		(Pachuca-Atitalaquia)	235-09
	Atitalaquia		(Tulancingo-Atitalaquia)	235-10
	Atitalaquia		(Sahagún-Atitalaquia)	235-11
	Atitalaquia		(Calpulalpan-Atitalaquia)	235-12
	Atitalaquia		(Sanctórum-Atitalaquia)	235-13
	Atitalaquia		(San Martín Texmelucan-Atitalaquia)	235-14
	Apaxco		(Atlacomulco-Apaxco)	236-01
	Apaxco		(Acambay-Apaxco)	236-02
	Apaxco		(Jilotepec-Apaxco)	236-03

INDICE
CASSETAS DE COBRO DE LAS AUTOPISTAS Y PUENTES DE CUOTA

ESTADO	CARRETERA	CASETA	Movimiento Direccional	No. Índice
	Apaxco		(Querétaro-Apaxco)	236-04
	Apaxco		(Tula II-Apaxco)	236-05
	Apaxco		(Tula I-Apaxco)	236-06
	Apaxco		(Atitalaquia-Apaxco)	236-07
	Apaxco		(Ajoloapan-Apaxco)	236-08
	Apaxco		(Pachuca-Apaxco)	236-09
	Apaxco		(Tulancingo-Apaxco)	236-10
	Apaxco		(Sahagún-Apaxco)	236-11
	Apaxco		(Calpulalpan-Apaxco)	236-12
	Apaxco		(Sanctórum-Apaxco)	236-13
	Apaxco		(San Martín Texmelucan-Apaxco)	236-14
	Ajoloapan		(Atlacomulco-Ajoloapan)	237-01
	Ajoloapan		(Acambay-Ajoloapan)	237-02
	Ajoloapan		(Jilotepec-Ajoloapan)	237-03
	Ajoloapan		(Querétaro-Ajoloapan)	237-04
	Ajoloapan		(Tula II-Ajoloapan)	237-05
	Ajoloapan		(Tula I-Ajoloapan)	237-06
	Ajoloapan		(Atitalaquia-Ajoloapan)	237-07
	Ajoloapan		(Apaxco-Ajoloapan)	237-08
	Ajoloapan		(Pachuca-Ajoloapan)	237-09
	Ajoloapan		(Tulancingo-Ajoloapan)	237-10
	Ajoloapan		(Sahagún-Ajoloapan)	237-11
	Ajoloapan		(Calpulalpan-Ajoloapan)	237-12
	Ajoloapan		(Sanctórum-Ajoloapan)	237-13
	Ajoloapan		(San Martín Texmelucan-Ajoloapan)	237-14
	Pachuca		(Atlacomulco-Pachuca)	238-01
	Pachuca		(Acambay-Pachuca)	238-02
	Pachuca		(Jilotepec-Pachuca)	238-03
	Pachuca		(Querétaro-Pachuca)	238-04
	Pachuca		(Tula II-Pachuca)	238-05
	Pachuca		(Tula I-Pachuca)	238-06
	Pachuca		(Atitalaquia-Pachuca)	238-07
	Pachuca		(Apaxco-Pachuca)	238-08
	Pachuca		(Ajoloapan-Pachuca)	238-09
	Pachuca		(Tulancingo-Pachuca)	238-10
	Pachuca		(Sahagún-Pachuca)	238-11
	Pachuca		(Calpulalpan-Pachuca)	238-12
	Pachuca		(Sanctórum-Pachuca)	238-13
	Pachuca		(San Martín Texmelucan-Pachuca)	238-14
	Tulancingo		(Atlacomulco-Tulancingo)	239-01
	Tulancingo		(Acambay-Tulancingo)	239-02
	Tulancingo		(Jilotepec-Tulancingo)	239-03
	Tulancingo		(Querétaro-Tulancingo)	239-04
	Tulancingo		(Tula II-Tulancingo)	239-05
	Tulancingo		(Tula I-Tulancingo)	239-06

INDICE
CASSETAS DE COBRO DE LAS AUTOPISTAS Y PUENTES DE CUOTA

ESTADO	CARRETERA	CASETA	Movimiento Direccional	No. Índice
		Tulancingo	(Atitalaquia-Tulancingo)	239-07
		Tulancingo	(Apaxco-Tulancingo)	239-08
		Tulancingo	(Ajoloapan-Tulancingo)	239-09
		Tulancingo	(Pachuca-Tulancingo)	239-10
		Tulancingo	(Sahagún-Tulancingo)	239-11
		Tulancingo	(Calpulalpan-Tulancingo)	239-12
		Tulancingo	(Sanctórum-Tulancingo)	239-13
		Tulancingo	(San Martín Texmelucan-Tulancingo)	239-14
		Sahagún	(Atlacomulco-Sahagún)	240-01
		Sahagún	(Acambay-Sahagún)	240-02
		Sahagún	(Jilotepec-Sahagún)	240-03
		Sahagún	(Querétaro-Sahagún)	240-04
		Sahagún	(Tula II-Sahagún)	240-05
		Sahagún	(Tula I-Sahagún)	240-06
		Sahagún	(Atitalaquia-Sahagún)	240-07
		Sahagún	(Apaxco-Sahagún)	240-08
		Sahagún	(Ajoloapan-Sahagún)	240-09
		Sahagún	(Pachuca-Sahagún)	240-10
		Sahagún	(Tulancingo-Sahagún)	240-11
		Sahagún	(Calpulalpan-Sahagún)	240-12
		Sahagún	(Sanctórum-Sahagún)	240-13
		Sahagún	(San Martín Texmelucan-Sahagún)	240-14
		Calpulalpan	(Atlacomulco-Calpulalpan)	241-01
		Calpulalpan	(Acambay-Calpulalpan)	241-02
		Calpulalpan	(Jilotepec-Calpulalpan)	241-03
		Calpulalpan	(Querétaro-Calpulalpan)	241-04
		Calpulalpan	(Tula II-Calpulalpan)	241-05
		Calpulalpan	(Tula I-Calpulalpan)	241-06
		Calpulalpan	(Atitalaquia-Calpulalpan)	241-07
		Calpulalpan	(Apaxco-Calpulalpan)	241-08
		Calpulalpan	(Ajoloapan-Calpulalpan)	241-09
		Calpulalpan	(Pachuca-Calpulalpan)	241-10
		Calpulalpan	(Tulancingo-Calpulalpan)	241-11
		Calpulalpan	(Sahagún-Calpulalpan)	241-12
		Calpulalpan	(Sanctórum-Calpulalpan)	241-13
		Calpulalpan	(San Martín Texmelucan-Calpulalpan)	241-14
		Sanctórum	(Atlacomulco-Sanctórum)	242-01
		Sanctórum	(Acambay-Sanctórum)	242-02
		Sanctórum	(Jilotepec-Sanctórum)	242-03
		Sanctórum	(Querétaro-Sanctórum)	242-04
		Sanctórum	(Tula II-Sanctórum)	242-05
		Sanctórum	(Tula I-Sanctórum)	242-06
		Sanctórum	(Atitalaquia-Sanctórum)	242-07
		Sanctórum	(Apaxco-Sanctórum)	242-08
		Sanctórum	(Ajoloapan-Sanctórum)	242-09

INDICE
CASSETAS DE COBRO DE LAS AUTOPISTAS Y PUENTES DE CUOTA

ESTADO	CARRETERA	CASETA	Movimiento Direccional	No. Índice
		Sanctórum	(Pachuca-Sanctórum)	242-10
		Sanctórum	(Tulancingo-Sanctórum)	242-11
		Sanctórum	(Sahagún-Sanctórum)	242-12
		Sanctórum	(Calpulalpan-Sanctórum)	242-13
		Sanctórum	(San Martín Texmelucan-Sanctórum)	242-14
		San Martín Texmelucan	(Atlacomulco-San Martín Texmelucan)	243-01
		San Martín Texmelucan	(Acambay-San Martín Texmelucan)	243-02
		San Martín Texmelucan	(Jilotepec-San Martín Texmelucan)	243-03
		San Martín Texmelucan	(Querétaro-San Martín Texmelucan)	243-04
		San Martín Texmelucan	(Tula II-San Martín Texmelucan)	243-05
		San Martín Texmelucan	(Tula I-San Martín Texmelucan)	243-06
		San Martín Texmelucan	(Atitalaquia-San Martín Texmelucan)	243-07
		San Martín Texmelucan	(Apaxco-San Martín Texmelucan)	243-08
		San Martín Texmelucan	(Ajoloapan-San Martín Texmelucan)	243-09
		San Martín Texmelucan	(Pachuca-San Martín Texmelucan)	243-10
		San Martín Texmelucan	(Tulancingo-San Martín Texmelucan)	243-11
		San Martín Texmelucan	(Sahagún-San Martín Texmelucan)	243-12
		San Martín Texmelucan	(Calpulalpan-San Martín Texmelucan)	243-13
		San Martín Texmelucan	(Sanctórum-San Martín Texmelucan)	243-14
		<u>Ent. Tulancingo-Venta Grande</u>		
		San Alejo (Tejocotal)	(Ent. Tulancingo-Venta Grande)	203-01
		San Alejo (Tejocotal)	(Ent. Tulancingo-San Alejo)	203-02
		San Alejo (Tejocotal)	(San Alejo-Venta Grande)	203-03
		<u>México-Querétaro</u>		
		Tepotzotlán	(Tepalcapa-Tepeji del Río)	208
		Jorobas	(Jorobas-Tepeji del Río)	209-01
		Jorobas	(Jorobas-Zumpango (Circuito Mexiquense))	209-02
		Polotitlán	(Tepeji-Polotitlán)	210
		Palmillas	(Tepeji del Río-Palmillas)	211-01
		Palmillas	(Tepeji del Río-Palmillas)	211-02
		<u>México-Tizayuca</u>		
		San Cristóbal	(Indios Verdes-San Cristóbal Ecatepec)	152
		Revolución	(Derivador López Portillo)	153-01
		Revolución	(México-Lechería)	153-02
		Ojo de Agua	(Indios Verdes-Tizayuca)	154
		Ent. Ojo de Agua	(Ent. Ojo de Agua-Tizayuca)	155
		<u>Tejocotal-Nuevo Necaxa</u>		
		Nuevo Necaxa	(Tejocotal-Nuevo Necaxa)	246
JALISCO		<u>Acatlán de Juárez-El Trapiche</u>		
		Acatlán de Juárez	(Acatlán-Atoyac)	053
		Sayula	(Atoyac-Cd. Guzmán)	054
		Sayula Remota	(Sayula-Cd. Guzmán)	055
		San Marcos	(Cd. Guzmán-El Trapiche)	056

INDICE
CASSETAS DE COBRO DE LAS AUTOPISTAS Y PUENTES DE CUOTA

ESTADO	CARRETERA	CASETA	Movimiento Direccional	No. Índice
<u>Guadalajara-Tepic</u>				
	Arenal		(Ent. Ameca-Magdalena)	076-01
	Arenal		(Ent. Ameca - Ent. Arenal)	076-02
	Arenal		(Ent. Arenal - Magdalena)	076-03
	Tequila		(Tequila-Magdalena)	077
	Plan de Barrancas		(Magdalena-Ixtlán del Río)	078
	Santa Ma. Del Oro		(Ixtlán del Río-Tepic)	079-01
	Santa Ma. Del Oro		(Ixtlán del Río-Sta. Ma. Del Oro)	079-02
	Santa Ma. Del Oro		(Santa Ma. Del Oro-Tepic)	079-03
<u>Irapuato-Guadalajara (LIBRE)</u>				
	Puente La Piedad		(Irapuato-Guadalajara)	022
<u>Lagos de Moreno - Villa de Arriaga</u>				
	El Saucillo		(Lagos de Moreno - Villa de Arriaga)	275
<u>León-Aguascalientes</u>				
	León II		(Salamanca-León)	118
	Cuerámaro		(León-Central de Abastos)	119
	Plan de Ayala		(León-Plan de Ayala)	120
	San Francisco del Rincón (Remotas)		(León-Ent. San Francisco)	121
	Las Joyas		(León-Las Joyas)	122
	León		(León-Lagos de Moreno)	123
	Unión de San Antonio		(Unión de San Antonio-Lagos de Moreno)	124
	Encarnación		(Lagos de Moreno-Aguascalientes)	125-01
	Encarnación		(Encarnación-Aguascalientes)	125-02
<u>Libramiento de la Piedad</u>				
	La Calera		(Laguna Larga-Patti)	278-01
	La Calera		(Laguna Larga-La Calera)	278-02
	La Calera		(La Calera-Patti)	278-03
<u>Libramiento Sur de Guadalajara</u>				
	La Laja		(Zapotlanejo-Ent. Zapotlanejo)	298-01
	La Laja		(Zapotlanejo-Chapala)	298-02
	Chapala		(Chapala-Santa Cecilia)	299
	Santa Cecilia		(Santa Cecilia-El Arenal)	300
<u>Maravatío-Zapotlanejo</u>				
	Jeráhuaro		(Maravatío-Jeráhuaro)	141
	Zinapécuaro		(Maravatío-Morelia)	142-01
	Zinapécuaro		(Maravatío-Zinapécuaro)	142-02
	Zinapécuaro		(Zinapécuaro-Morelia)	142-03
	Copándaro		(Morelia-Copándaro)	143
	Huaniqueo		(Huaniqueo-Morelia)	144
	Panindícuaro		(Morelia-Churintzio)	145-01
	Panindícuaro		(Morelia-Panindícuaro)	145-02
	Panindícuaro		(Panindícuaro-Churintzio)	145-03
	Ecuandureo		(Churintzio-La Barca)	146-01
	Ecuandureo		(Churintzio-Ecuandureo)	146-02

INDICE
CASSETAS DE COBRO DE LAS AUTOPISTAS Y PUENTES DE CUOTA

ESTADO	CARRETERA	CASETA	Movimiento Direccional	No. Índice
	Ecuandureo		(Ecuandureo-La Barca)	146-03
	Vista Hermosa		(Vista Hermosa-La Barca)	147
	San Francisco de Rivas		(La Barca - San Francisco de Rivas)	148
	Ocotlán		(La Barca-Zapotlanejo)	149-01
	Ocotlán		(La Barca-Ocotlán)	149-02
	Ocotlán		(Ocotlán-Zapotlanejo)	149-03
	Ocotlán		(Zapotlán del Rey - Zapotlanejo)	149-04
	La Suceda		(La Saucedá - Zapotlanejo)	150
	<u>Zapotlanejo-Guadalajara</u>			
	Zapotlanejo (La Joya)		(Zapotlanejo-Guadalajara)	164
	Vado		(El Vado-Guadalajara)	165
	Cortijo		(Cortijo-Guadalajara)	166
	Periférico		(Periférico-Guadalajara)	167
	Arroyo		(Tonalá-Guadalajara)	168
	<u>Zapotlanejo-Lagos de Moreno</u>			
	Acatic		(Zapotlanejo-Acatic)	083
	Tepatitlán		(Zapotlanejo-Ent. Arandas)	084-01
	Tepatitlán		(Zapotlanejo-Tepatitlán)	084-02
	Tepatitlán		(Tepatitlán-Ent. Arandas)	084-03
	San Miguel el Alto		(Ent. Arandas-San Miguel el Alto)	085
	Jalostotitlán		(Ent. Arandas-Desperdicio)	086-01
	Jalostotitlán		(Ent. Arandas-Jalostotitlán)	086-02
	Jalostotitlán		(El Desperdicio-Jalostotitlán)	086-03
	San Juan de los Lagos		(Ent. San Juan de los Lagos-El Desperdicio)	087
MEXICO	<u>Arco Norte Cd. México</u>			
	Atlacomulco		(Acambay-Atlacomulco)	229-01
	Atlacomulco		(Jilotepec-Atlacomulco)	229-02
	Atlacomulco		(Querétaro-Atlacomulco)	229-03
	Atlacomulco		(Tula II-Atlacomulco)	229-04
	Atlacomulco		(Tula I-Atlacomulco)	229-05
	Atlacomulco		(Atitalaquia-Atlacomulco)	229-06
	Atlacomulco		(Apaxco-Atlacomulco)	229-07
	Atlacomulco		(Ajoloapan-Atlacomulco)	229-08
	Atlacomulco		(Pachuca-Atlacomulco)	229-09
	Atlacomulco		(Tulancingo-Atlacomulco)	229-10
	Atlacomulco		(Sahagún-Atlacomulco)	229-11
	Atlacomulco		(Calpulalpan-Atlacomulco)	229-12
	Atlacomulco		(Sanctórum-Atlacomulco)	229-13
	Atlacomulco		(San Martín Texmelucan-Atlacomulco)	229-14
	Acambay		(Atlacomulco-Acambay)	230-01
	Acambay		(Jilotepec-Acambay)	230-02
	Acambay		(Querétaro-Acambay)	230-03
	Acambay		(Tula II-Acambay)	230-04
	Acambay		(Tula I-Acambay)	230-05

INDICE
CASSETAS DE COBRO DE LAS AUTOPISTAS Y PUENTES DE CUOTA

ESTADO	CARRETERA	CASETA	Movimiento Direccional	No. Índice
	Acambay		(Atitalaquia-Acambay)	230-06
	Acambay		(Apaxco-Acambay)	230-07
	Acambay		(Ajoloapan-Acambay)	230-08
	Acambay		(Pachuca-Acambay)	230-09
	Acambay		(Tulancingo-Acambay)	230-10
	Acambay		(Sahagún-Acambay)	230-11
	Acambay		(Calpulalpan-Acambay)	230-12
	Acambay		(Sanctórum-Acambay)	230-13
	Acambay		(San Martín Texmelucan-Acambay)	230-14
	Jilotepec		(Atlacomulco-Jilotepec)	231-01
	Jilotepec		(Acambay-Jilotepec)	231-02
	Jilotepec		(Querétaro-Jilotepec)	231-03
	Jilotepec		(Tula II-Jilotepec)	231-04
	Jilotepec		(Tula I-Jilotepec)	231-05
	Jilotepec		(Atitalaquia-Jilotepec)	231-06
	Jilotepec		(Apaxco-Jilotepec)	231-07
	Jilotepec		(Ajoloapan-Jilotepec)	231-08
	Jilotepec		(Pachuca-Jilotepec)	231-09
	Jilotepec		(Tulancingo-Jilotepec)	231-10
	Jilotepec		(Sahagún-Jilotepec)	231-11
	Jilotepec		(Calpulalpan-Jilotepec)	231-12
	Jilotepec		(Sanctórum-Jilotepec)	231-13
	Jilotepec		(San Martín Texmelucan-Jilotepec)	231-14
	Querétaro		(Atlacomulco-Querétaro)	232-01
	Querétaro		(Acambay-Querétaro)	232-02
	Querétaro		(Jilotepec-Querétaro)	232-03
	Querétaro		(Tula II-Querétaro)	232-04
	Querétaro		(Tula I-Querétaro)	232-05
	Querétaro		(Atitalaquia-Querétaro)	232-06
	Querétaro		(Apaxco-Querétaro)	232-07
	Querétaro		(Ajoloapan-Querétaro)	232-08
	Querétaro		(Pachuca-Querétaro)	232-09
	Querétaro		(Tulancingo-Querétaro)	232-10
	Querétaro		(Sahagún-Querétaro)	232-11
	Querétaro		(Calpulalpan-Querétaro)	232-12
	Querétaro		(Sanctórum-Querétaro)	232-13
	Querétaro		(San Martín Texmelucan-Querétaro)	232-14
	Tula II		(Atlacomulco-Tula II)	233-01
	Tula II		(Acambay-Tula II)	233-02
	Tula II		(Jilotepec-Tula II)	233-03
	Tula II		(Querétaro-Tula II)	233-04
	Tula II		(Tula I-Tula II)	233-05
	Tula II		(Atitalaquia-Tula II)	233-06
	Tula II		(Apaxco-Tula II)	233-07
	Tula II		(Ajoloapan-Tula II)	233-08

INDICE
CASSETAS DE COBRO DE LAS AUTOPISTAS Y PUENTES DE CUOTA

ESTADO	CARRETERA	CASETA	Movimiento Direccional	No. Índice
	Tula II		(Pachuca-Tula II)	233-09
	Tula II		(Tulancingo-Tula II)	233-10
	Tula II		(Sahagún-Tula II)	233-11
	Tula II		(Calpulalpan-Tula II)	233-12
	Tula II		(Sanctórum-Tula II)	233-13
	Tula II		(San Martín Texmelucan-Tula II)	233-14
	Tula I		(Atlacomulco-Tula I)	234-01
	Tula I		(Acambay-Tula I)	234-02
	Tula I		(Jilotepec-Tula I)	234-03
	Tula I		(Querétaro-Tula I)	234-04
	Tula I		(Tula II-Tula I)	234-05
	Tula I		(Atitilaquia-Tula I)	234-06
	Tula I		(Apaxco-Tula I)	234-07
	Tula I		(Ajoloapan-Tula I)	234-08
	Tula I		(Pachuca-Tula I)	234-09
	Tula I		(Tulancingo-Tula I)	234-10
	Tula I		(Sahagún-Tula I)	234-11
	Tula I		(Calpulalpan-Tula I)	234-12
	Tula I		(Sanctórum-Tula I)	234-13
	Tula I		(San Martín Texmelucan-Tula I)	234-14
	Atitilaquia		(Atlacomulco-Atitilaquia)	235-01
	Atitilaquia		(Acambay-Atitilaquia)	235-02
	Atitilaquia		(Jilotepec-Atitilaquia)	235-03
	Atitilaquia		(Querétaro-Atitilaquia)	235-04
	Atitilaquia		(Tula II-Atitilaquia)	235-05
	Atitilaquia		(Tula I-Atitilaquia)	235-06
	Atitilaquia		(Apaxco-Atitilaquia)	235-07
	Atitilaquia		(Ajoloapan-Atitilaquia)	235-08
	Atitilaquia		(Pachuca-Atitilaquia)	235-09
	Atitilaquia		(Tulancingo-Atitilaquia)	235-10
	Atitilaquia		(Sahagún-Atitilaquia)	235-11
	Atitilaquia		(Calpulalpan-Atitilaquia)	235-12
	Atitilaquia		(Sanctórum-Atitilaquia)	235-13
	Atitilaquia		(San Martín Texmelucan-Atitilaquia)	235-14
	Apaxco		(Atlacomulco-Apaxco)	236-01
	Apaxco		(Acambay-Apaxco)	236-02
	Apaxco		(Jilotepec-Apaxco)	236-03
	Apaxco		(Querétaro-Apaxco)	236-04
	Apaxco		(Tula II-Apaxco)	236-05
	Apaxco		(Tula I-Apaxco)	236-06
	Apaxco		(Atitilaquia-Apaxco)	236-07
	Apaxco		(Ajoloapan-Apaxco)	236-08
	Apaxco		(Pachuca-Apaxco)	236-09
	Apaxco		(Tulancingo-Apaxco)	236-10
	Apaxco		(Sahagún-Apaxco)	236-11

INDICE
CASSETAS DE COBRO DE LAS AUTOPISTAS Y PUENTES DE CUOTA

ESTADO	CARRETERA	CASETA	Movimiento Direccional	No. Índice
	Apaxco		(Calpulalpan-Apaxco)	236-12
	Apaxco		(Sanctórum-Apaxco)	236-13
	Apaxco		(San Martín Texmelucan-Apaxco)	236-14
	Ajoloapan		(Atlacomulco-Ajoloapan)	237-01
	Ajoloapan		(Acambay-Ajoloapan)	237-02
	Ajoloapan		(Jilotepec-Ajoloapan)	237-03
	Ajoloapan		(Querétaro-Ajoloapan)	237-04
	Ajoloapan		(Tula II-Ajoloapan)	237-05
	Ajoloapan		(Tula I-Ajoloapan)	237-06
	Ajoloapan		(Atitalaquia-Ajoloapan)	237-07
	Ajoloapan		(Apaxco-Ajoloapan)	237-08
	Ajoloapan		(Pachuca-Ajoloapan)	237-09
	Ajoloapan		(Tulancingo-Ajoloapan)	237-10
	Ajoloapan		(Sahagún-Ajoloapan)	237-11
	Ajoloapan		(Calpulalpan-Ajoloapan)	237-12
	Ajoloapan		(Sanctórum-Ajoloapan)	237-13
	Ajoloapan		(San Martín Texmelucan-Ajoloapan)	237-14
	Pachuca		(Atlacomulco-Pachuca)	238-01
	Pachuca		(Acambay-Pachuca)	238-02
	Pachuca		(Jilotepec-Pachuca)	238-03
	Pachuca		(Querétaro-Pachuca)	238-04
	Pachuca		(Tula II-Pachuca)	238-05
	Pachuca		(Tula I-Pachuca)	238-06
	Pachuca		(Atitalaquia-Pachuca)	238-07
	Pachuca		(Apaxco-Pachuca)	238-08
	Pachuca		(Ajoloapan-Pachuca)	238-09
	Pachuca		(Tulancingo-Pachuca)	238-10
	Pachuca		(Sahagún-Pachuca)	238-11
	Pachuca		(Calpulalpan-Pachuca)	238-12
	Pachuca		(Sanctórum-Pachuca)	238-13
	Pachuca		(San Martín Texmelucan-Pachuca)	238-14
	Tulancingo		(Atlacomulco-Tulancingo)	239-01
	Tulancingo		(Acambay-Tulancingo)	239-02
	Tulancingo		(Jilotepec-Tulancingo)	239-03
	Tulancingo		(Querétaro-Tulancingo)	239-04
	Tulancingo		(Tula II-Tulancingo)	239-05
	Tulancingo		(Tula I-Tulancingo)	239-06
	Tulancingo		(Atitalaquia-Tulancingo)	239-07
	Tulancingo		(Apaxco-Tulancingo)	239-08
	Tulancingo		(Ajoloapan-Tulancingo)	239-09
	Tulancingo		(Pachuca-Tulancingo)	239-10
	Tulancingo		(Sahagún-Tulancingo)	239-11
	Tulancingo		(Calpulalpan-Tulancingo)	239-12
	Tulancingo		(Sanctórum-Tulancingo)	239-13
	Tulancingo		(San Martín Texmelucan-Tulancingo)	239-14

INDICE
CASSETAS DE COBRO DE LAS AUTOPISTAS Y PUENTES DE CUOTA

ESTADO	CARRETERA	CASETA	Movimiento Direccional	No. Índice
		Sahagún	(Atlacomulco-Sahagún)	240-01
		Sahagún	(Acambay-Sahagún)	240-02
		Sahagún	(Jilotepec-Sahagún)	240-03
		Sahagún	(Querétaro-Sahagún)	240-04
		Sahagún	(Tula II-Sahagún)	240-05
		Sahagún	(Tula I-Sahagún)	240-06
		Sahagún	(Atitalaquia-Sahagún)	240-07
		Sahagún	(Apaxco-Sahagún)	240-08
		Sahagún	(Ajoloapan-Sahagún)	240-09
		Sahagún	(Pachuca-Sahagún)	240-10
		Sahagún	(Tulancingo-Sahagún)	240-11
		Sahagún	(Calpulalpan-Sahagún)	240-12
		Sahagún	(Sanctórum-Sahagún)	240-13
		Sahagún	(San Martín Texmelucan-Sahagún)	240-14
	Calpulalpan		(Atlacomulco-Calpulalpan)	241-01
	Calpulalpan		(Acambay-Calpulalpan)	241-02
	Calpulalpan		(Jilotepec-Calpulalpan)	241-03
	Calpulalpan		(Querétaro-Calpulalpan)	241-04
	Calpulalpan		(Tula II-Calpulalpan)	241-05
	Calpulalpan		(Tula I-Calpulalpan)	241-06
	Calpulalpan		(Atitalaquia-Calpulalpan)	241-07
	Calpulalpan		(Apaxco-Calpulalpan)	241-08
	Calpulalpan		(Ajoloapan-Calpulalpan)	241-09
	Calpulalpan		(Pachuca-Calpulalpan)	241-10
	Calpulalpan		(Tulancingo-Calpulalpan)	241-11
	Calpulalpan		(Sahagún-Calpulalpan)	241-12
	Calpulalpan		(Sanctórum-Calpulalpan)	241-13
	Calpulalpan		(San Martín Texmelucan-Calpulalpan)	241-14
	Sanctórum		(Atlacomulco-Sanctórum)	242-01
	Sanctórum		(Acambay-Sanctórum)	242-02
	Sanctórum		(Jilotepec-Sanctórum)	242-03
	Sanctórum		(Querétaro-Sanctórum)	242-04
	Sanctórum		(Tula II-Sanctórum)	242-05
	Sanctórum		(Tula I-Sanctórum)	242-06
	Sanctórum		(Atitalaquia-Sanctórum)	242-07
	Sanctórum		(Apaxco-Sanctórum)	242-08
	Sanctórum		(Ajoloapan-Sanctórum)	242-09
	Sanctórum		(Pachuca-Sanctórum)	242-10
	Sanctórum		(Tulancingo-Sanctórum)	242-11
	Sanctórum		(Sahagún-Sanctórum)	242-12
	Sanctórum		(Calpulalpan-Sanctórum)	242-13
	Sanctórum		(San Martín Texmelucan-Sanctórum)	242-14
	San Martín Texmelucan		(Atlacomulco-San Martín Texmelucan)	243-01
	San Martín Texmelucan		(Acambay-San Martín Texmelucan)	243-02
	San Martín Texmelucan		(Jilotepec-San Martín Texmelucan)	243-03

INDICE
CASSETAS DE COBRO DE LAS AUTOPISTAS Y PUENTES DE CUOTA

ESTADO	CARRETERA	CASETA	Movimiento Direccional	No. Índice
		San Martín Texmelucan	(Querétaro-San Martín Texmelucan)	243-04
		San Martín Texmelucan	(Tula II-San Martín Texmelucan)	243-05
		San Martín Texmelucan	(Tula I-San Martín Texmelucan)	243-06
		San Martín Texmelucan	(Atitalaquia-San Martín Texmelucan)	243-07
		San Martín Texmelucan	(Apaxco-San Martín Texmelucan)	243-08
		San Martín Texmelucan	(Ajoloapan-San Martín Texmelucan)	243-09
		San Martín Texmelucan	(Pachuca-San Martín Texmelucan)	243-10
		San Martín Texmelucan	(Tulancingo-San Martín Texmelucan)	243-11
		San Martín Texmelucan	(Sahagún-San Martín Texmelucan)	243-12
		San Martín Texmelucan	(Calpulalpan-San Martín Texmelucan)	243-13
		San Martín Texmelucan	(Sanctórum-San Martín Texmelucan)	243-14
<u>Atlácomulco-Maravatío</u>				
		San Juanico	(Atlácomulco-Venta de Bravo)	139
		Contepec	(Venta de Bravo-Maravatío)	140
<u>Constituyentes-La Marquesa</u>				
		Santa Fe	(Constituyentes-Santa Fe)	064
		Contadero	(Constituyentes-Contadero)	065
		La Venta	(Constituyentes-La Marquesa)	066-01
		La Venta	(Constituyentes-La Venta)	066-02
		La Venta	(La Venta-La Marquesa)	066-03
<u>Ecatepec-Pirámides</u>				
		Ecatepec	(Ecatepec-Pirámides)	111
		Tepexpan	(Tepexpan-Pirámides)	112
<u>La Marquesa - Lerma</u>				
		La Marquesa T2	(La Marquesa-Lerma)	297
<u>Lechería-La Venta</u>				
		Lechería	(Ent. San Miguel-Lechería)	176-01
		Lechería	(Lago de Guadalupe-Lechería)	176-02
		Lechería	(Chamapa-Lechería)	176-03
		Lechería	(San Mateo Nopala-Lechería)	176-04
		Lechería	(Madín-Lechería)	176-05
		Lechería	(Atizapán-Lechería)	176-06
		Lechería	(Lechería-Retorno)	176-07
		Lechería	(Interlomas-Lechería)	176-08
		Lechería	(Huixquilucan-Lechería)	176-09
		Lechería	(La Venta-Lechería)	176-10
		Lechería	(Lomas Verdes-Lechería)	176-11
		Ent. San Miguel	(Lago de Guadalupe-Ent. San Miguel)	177-01
		Ent. San Miguel	(Atizapán-Ent. San Miguel)	177-02
		Ent. San Miguel	(Madín-Ent. San Miguel)	177-03
		Ent. San Miguel	(San Mateo Nopala-Ent. San Miguel)	177-04
		Ent. San Miguel	(Chamapa-Ent. San Miguel)	177-05
		Ent. San Miguel	(Huixquilucan-Ent. San Miguel)	177-06
		Ent. San Miguel	(Interlomas-Ent. San Miguel)	177-07

INDICE
CASSETAS DE COBRO DE LAS AUTOPISTAS Y PUENTES DE CUOTA

ESTADO	CARRETERA	CASETA	Movimiento Direccional	No. Índice
	Ent. San Miguel		(Lomas Verdes-Ent. San Miguel)	177-08
	Ent. San Miguel		(La Venta-Ent. San Miguel)	177-09
	Lago de Guadalupe		(Lechería-Lago de Guadalupe)	178-01
	Lago de Guadalupe		(Ent. San Miguel-Lago de Guadalupe)	178-02
	Lago de Guadalupe		(Ent. San Miguel-Lago de Guadalupe Retorno)	178-03
	Lago de Guadalupe		(Madin-Lago de Guadalupe)	178-04
	Lago de Guadalupe		(San Mateo Nopala-Lago de Guadalupe)	178-05
	Lago de Guadalupe		(Atizapán-Lago de Guadalupe)	178-06
	Lago de Guadalupe		(Chamapa-Lago de Guadalupe)	178-07
	Lago de Guadalupe		(La Venta-Lago de Guadalupe)	178-08
	Lago de Guadalupe		(Interlomas-Lago de Guadalupe)	178-09
	Lago de Guadalupe		(Huixquilucan-Lago de Guadalupe)	178-10
	Lago de Guadalupe		(Lago de Guadalupe-Lago de Guadalupe Retorno)	178-11
	Lago de Guadalupe		(Lomas Verdes-Lago de Guadalupe Retorno)	178-12
	Atizapán		(Lechería-Atizapán)	179-01
	Atizapán		(Ent. San Miguel-Atizapán)	179-02
	Atizapán		(Madin-Atizapán)	179-03
	Atizapán		(San Mateo Nopala-Atizapán)	179-04
	Atizapán		(Chamapa-Atizapán)	179-05
	Atizapán		(Lago de Guadalupe-Atizapán)	179-06
	Atizapán		(La Venta-Atizapán)	179-07
	Atizapán		(Interlomas-Atizapán)	179-08
	Atizapán		(Huixquilucan-Atizapán)	179-09
	Atizapán		(Atizapán-Atizapán Retorno)	179-10
	Atizapán		(Lomas Verdes-Atizapán)	179-11
	Madin		(Chamapa-Madin)	180-01
	Madin		(San Mateo Nopala-Madin)	180-02
	Madin		(Lechería-Madin)	180-03
	Madin		(Atizapán-Madin)	180-04
	Madin		(Lago de Guadalupe-Madin)	180-05
	Madin		(La Venta-Madin)	180-06
	Madin		(Interlomas-Madin)	180-07
	Madin		(Huixquilucan-Madin)	180-08
	Madin		(Lomas Verdes-Madin)	180-09
	Madin		(Ent. San Miguel-Madin)	180-10
	San Mateo Nopala		(Lechería-San Mateo Nopala)	181-01
	San Mateo Nopala		(Madin-San Mateo Nopala)	181-02
	San Mateo Nopala		(Chamapa-San Mateo Nopala)	181-03
	San Mateo Nopala		(Atizapán-San Mateo Nopala)	181-04
	San Mateo Nopala		(Lago de Guadalupe-San Mateo Nopala)	181-05
	San Mateo Nopala		(La Venta-San Mateo Nopala)	181-06
	San Mateo Nopala		(Interlomas-San Mateo Nopala)	181-07
	San Mateo Nopala		(Huixquilucan-San Mateo Nopala)	181-08
	San Mateo Nopala		(Lomas Verdes-San Mateo Nopala)	181-09
	San Mateo Nopala		(Ent. San Miguel-San Mateo Nopala)	181-10

INDICE
CASSETAS DE COBRO DE LAS AUTOPISTAS Y PUENTES DE CUOTA

ESTADO	CARRETERA	CASETA	Movimiento Direccional	No. Índice
		Cipreses	(Lechería-Cipreses)	182-01
		Cipreses	(Madín-Cipreses)	182-02
		Cipreses	(San Mateo Nopala-Cipreses)	182-03
		Cipreses	(Atizapán-Cipreses)	182-04
		Cipreses	(Lago de Guadalupe-Cipreses)	182-05
		Cipreses	(Lomas Verdes-Cipreses)	182-06
		Cipreses	(Ent. San Miguel-Cipreses)	182-07
		Chamapa	(Lechería-Chamapa)	183-01
		Chamapa	(Madín-Chamapa)	183-02
		Chamapa	(San Mateo Nopala-Chamapa)	183-03
		Chamapa	(Cipreses-Chamapa)	183-04
		Chamapa	(Atizapán-Chamapa)	183-05
		Chamapa	(Lago de Guadalupe-Chamapa)	183-06
		Chamapa	(Lomas Verdes-Chamapa)	183-07
		Chamapa	(Ent. San Miguel-Chamapa)	183-08
		Huixquilucan	(Lechería-Huixquilucan)	184-01
		Huixquilucan	(Lago de Guadalupe-Huixquilucan)	184-02
		Huixquilucan	(Atizapán-Huixquilucan)	184-03
		Huixquilucan	(Madín-Huixquilucan)	184-04
		Huixquilucan	(San Mateo Nopala-Huixquilucan)	184-05
		Huixquilucan	(Cipreses-Huixquilucan)	184-06
		Huixquilucan	(Lomas Verdes-Huixquilucan)	184-07
		Huixquilucan	(Ent. San Miguel-Huixquilucan)	184-08
		Interlomas	(Lechería-Interlomas)	185-01
		Interlomas	(Lago de Guadalupe-Interlomas)	185-02
		Interlomas	(Atizapán-Interlomas)	185-03
		Interlomas	(Madín-Interlomas)	185-04
		Interlomas	(San Mateo Nopala-Interlomas)	185-05
		Interlomas	(Cipreses-Interlomas)	185-06
		Interlomas	(Lomas Verdes-Interlomas)	185-07
		Interlomas	(Ent. San Miguel-Interlomas)	185-08
		Lomas Verdes	(Lago de Guadalupe-Lomas Verdes)	186-01
		Lomas Verdes	(Chamapa-Lomas Verdes)	186-02
		Lomas Verdes	(San Mateo Nopala-Lomas Verdes)	186-03
		Lomas Verdes	(Madín-Lomas Verdes)	186-04
		Lomas Verdes	(Atizapán-Lomas Verdes)	186-05
		Lomas Verdes	(Interlomas-Lomas Verdes)	186-06
		Lomas Verdes	(Huixquilucan-Lomas Verdes)	186-07
		Lomas Verdes	(La Venta-Lomas Verdes)	186-08
		Lomas Verdes	(Lechería-Lomas Verdes)	186-09
		Lomas Verdes	(Lomas Verdes-Lomas Verdes)	186-10
		Lomas Verdes	(Ent. San Miguel-Lomas Verdes)	186-11
		La Venta (GOB.EDO.)	(Lechería-La Venta)	187-01
		La Venta (GOB.EDO.)	(Lago de Guadalupe-La Venta)	187-02
		La Venta (GOB.EDO.)	(Atizapán-La Venta)	187-03

INDICE
CASSETAS DE COBRO DE LAS AUTOPISTAS Y PUENTES DE CUOTA

ESTADO	CARRETERA	CASETA	Movimiento Direccional	No. Índice
		La Venta (GOB.EDO.)	(Madín-La Venta)	187-04
		La Venta (GOB.EDO.)	(San Mateo Nopala-La Venta)	187-05
		La Venta (GOB.EDO.)	(Cipreses-La Venta)	187-06
		La Venta (GOB.EDO.)	(Lomas Verdes-La Venta)	187-07
		La Venta (GOB.EDO.)	(Ent. San Miguel-La Venta)	187-08
	<u>Libramiento Amecameca-Nepantla</u>			
		Tepetlixpa	(Amecameca-Nepantla)	282
	<u>México-Puebla</u>			
		Ixtapaluca	(Chalco (Panasonic)-México)	212
		Chalco	(México-Chalco)	213
		San Marcos	(México-Río Frío)	214
		San Marcos Bis	(México-Circuito Exterior Mexiquense)	215
		San Martín Texmelucan	(Río Frío-Puebla)	216
	<u>México-Querétaro</u>			
		Tepetzotlán	(Tepalcapa-Tepeji del Río)	208
		Jorobas	(Jorobas-Tepeji del Río)	209-01
		Jorobas	(Jorobas-Zumpango (Circuito Mexiquense))	209-02
		Polotitlán	(Tepeji-Polotitlán)	210
		Palmillas	(Tepeji del Río-Palmillas)	211-01
		Palmillas	(Tepeji del Río-Palmillas)	211-02
	<u>México-Tizayuca</u>			
		San Cristóbal	(Indios Verdes-San Cristóbal Ecatepec)	152
		Revolución	(Derivador López Portillo)	153-01
		Revolución	(México-Lechería)	153-02
		Ojo de Agua	(Indios Verdes-Tizayuca)	154
		Ent. Ojo de Agua	(Ent. Ojo de Agua-Tizayuca)	155
	<u>Peñón-Texcoco</u>			
		Peñón y Texcoco	(Peñón-Texcoco)	156
	<u>Texcoco - Pirámides</u>			
		Nabor Carrillo	(Texcoco-Tequisitlán)	306
		Tezoyuca	(Texcoco-Acolman)	307
MICHOACAN				
	<u>Atlacomulco-Maravatío</u>			
		San Juanico	(Atlacomulco-Venta de Bravo)	139
		Contepec	(Venta de Bravo-Maravatío)	140
	<u>Cuitzeo - Pátzcuaro</u>			
		Cuto	(Copándaro-Capula)	289
		Chapultepec	(Capula-Pátzcuaro)	290
	<u>Irapuato-Guadalajara (LIBRE)</u>			
		Puente La Piedad	(Irapuato-Guadalajara)	022
	<u>Libramiento de la Piedad</u>			
		La Calera	(Laguna Larga-Patti)	278-01
		La Calera	(Laguna Larga-La Calera)	278-02

INDICE
CASSETAS DE COBRO DE LAS AUTOPISTAS Y PUENTES DE CUOTA

ESTADO	CARRETERA	CASETA	Movimiento Direccional	No. Índice
		La Calera	(La Calera-Patti)	278-03
	<u>Maravatío-Zapotlanejo</u>			
		Jeráhuaro	(Maravatío-Jeráhuaro)	141
		Zinapécuaro	(Maravatío-Morelia)	142-01
		Zinapécuaro	(Maravatío-Zinapécuaro)	142-02
		Zinapécuaro	(Zinapécuaro-Morelia)	142-03
		Copándaro	(Morelia-Copándaro)	143
		Huaniqueo	(Huaniqueo-Morelia)	144
		Panindícuaro	(Morelia-Churintzio)	145-01
		Panindícuaro	(Morelia-Panindícuaro)	145-02
		Panindícuaro	(Panindícuaro-Churintzio)	145-03
		Ecuandureo	(Churintzio-La Barca)	146-01
		Ecuandureo	(Churintzio-Ecuandureo)	146-02
		Ecuandureo	(Ecuandureo-La Barca)	146-03
		Vista Hermosa	(Vista Hermosa-La Barca)	147
		San Francisco de Rivas	(La Barca - San Francisco de Rivas)	148
		Ocotlán	(La Barca-Zapotlanejo)	149-01
		Ocotlán	(La Barca-Ocotlán)	149-02
		Ocotlán	(Ocotlán-Zapotlanejo)	149-03
		Ocotlán	(Zapotlán del Rey - Zapotlanejo)	149-04
		La Suceda	(La Sauceda - Zapotlanejo)	150
	<u>Morelia-Salamanca</u>			
		Cuitzeo	(Copándaro-Cuitzeo)	247
		La Cinta	(Uriangato-La Cinta)	248-01
		La Cinta	(Valle de Santiago-La Cinta)	248-02
		La Cinta	(Valtierrilla-La Cinta)	248-03
		Ent. La Cinta	(Uriangato-Copándaro)	249-01
		Ent. La Cinta	(Valle de Santiago-Copándaro)	249-02
		Ent. La Cinta	(Cerro Gordo-Copándaro)	249-03
		Ent. La Cinta	(La Cinta-Copándaro)	249-04
		Uriangato	(Copándaro-Uriangato)	250-01
		Uriangato	(La Cinta-Uriangato)	250-02
		Uriangato	(Valle de Santiago-Uriangato)	250-03
		Uriangato	(Valtierrilla-Uriangato)	250-04
		Valle de Santiago	(Copándaro-Valle de Santiago)	251-01
		Valle de Santiago	(La Cinta-Valle de Santiago)	251-02
		Valle de Santiago	(Uriangato-Valle de Santiago)	251-03
		Valle de Santiago	(Valtierrilla-Valle de Santiago)	251-04
		Valtierrilla	(Cerro Gordo-Valtierrilla)	252
		Ent. Valtierrilla	(Copándaro-Cerro Gordo)	253-01
		Ent. Valtierrilla	(La Cinta-Valtierrilla)	253-02
		Ent. Valtierrilla	(Uriangato-Valtierrilla)	253-03
		Ent. Valtierrilla	(Valle de Santiago-Valtierrilla)	253-04
	<u>Nueva Italia-Lázaro Cárdenas</u>			
		Las Cañas	(Nueva Italia-Lázaro Cárdenas)	199-01

INDICE
CASSETAS DE COBRO DE LAS AUTOPISTAS Y PUENTES DE CUOTA

ESTADO	CARRETERA	CASETA	Movimiento Direccional	No. Índice
		Las Cañas	(Ent. Cuatro Caminos-Las Cañas)	199-02
		Las Cañas	(Las Cañas-Lázaro Cárdenas)	199-03
		Feliciano	(Las Cañas-Feliciano)	200-01
		Feliciano	(Las Cañas-Lázaro Cárdenas)	200-02
		Feliciano	(Feliciano-Lázaro Cárdenas)	200-03
	<u>Pátzcuaro-Uruapan</u>			
		Zirahuén	(Pátzcuaro-Uruapan)	192-01
		Zirahuén	(Pátzcuaro-Zirahuén)	192-02
		Zirahuén	(Zirahuén-Uruapan)	192-03
		Zurumucapio	(Zirahuén-Zurumucapio)	193-01
		Zurumucapio	(Zurumucapio-Uruapan)	193-02
	<u>Uruapan-Nueva Italia</u>			
		Taretán	(Ent. Zirimícuaro-Taretán)	197-01
		Taretán	(Ent. Zirimícuaro-Ent. Cajones)	197-02
		Taretán	(Taretán-Ent. Cajones)	197-03
		Santa Casilda	(Ent. Cajones-Ent. Cuatro Caminos)	198-01
		Santa Casilda	(Ent. Cajones-Ent. Santa Casilda)	198-02
		Santa Casilda	(Ent. Santa Casilda-Ent. Cuatro Caminos)	198-03
MORELOS				
	<u>Cuernavaca-Acapulco</u>			
		Central de Abastos	(Cuernavaca-Central de Abastos)	067
		Aeropuerto	(Cuernavaca-Aeropuerto)	068
		Xochitepec	(Cuernavaca-Xochitepec)	069
		Ing. Francisco Velasco Durán	(Cuernavaca-Puente de Ixtla)	070
		Alpuyeca	(Cuernavaca-Alpuyeca)	071-01
		Alpuyeca	(Alpuyeca-Puente de Ixtla)	071-02
		Paso Morelos	(Puente de Ixtla-Chilpancingo)	072-01
		Paso Morelos	(Puente de Ixtla-Paso Morelos)	072-02
		Paso Morelos	(Paso Morelos-Chilpancingo)	072-03
		Palo Blanco	(Chilpancingo-Tierra Colorada)	073
		La Venta	(Tierra Colorada-Acapulco)	074
	<u>Jantetelco-El Higuierón</u>			
		Tlaltizapán	(Jantetelco-Xicatlacotla)	326-01
		Tlaltizapán	(Jantetelco-San Rafael)	326-02
		Tlaltizapán	(San Rafael-Xicatlacotla)	326-03
	<u>La Pera-Cuautla</u>			
		Tepoztlán	(La Pera-Oacalco)	171-01
		Tepoztlán	(La Pera-Tepoztlán)	171-02
		Oacalco	(Oacalco-Cuautla)	172-01
		Oacalco	(Oacalco-Oaxtepec)	172-02
	<u>Libramiento Amecameca-Nepantla</u>			
		Tepetlixpa	(Amecameca-Nepantla)	282
	<u>México-Cuernavaca</u>			
		Tlalpan	(México-Cuernavaca)	169

INDICE
CASSETAS DE COBRO DE LAS AUTOPISTAS Y PUENTES DE CUOTA

ESTADO	CARRETERA	CASETA	Movimiento Direccional	No. Índice
NAYARIT		Tres Marías	(Tres Marías-Cuernavaca)	170
		<u>Puente de Ixtla-Iguala</u>		
		Iguala	(Puente de Ixtla-Iguala)	173
		<u>Chapalilla-Compostela</u>		
		Compostela	(Chapalilla-Compostela)	028
		<u>Guadalajara-Tepic</u>		
		Arenal	(Ent. Ameca-Magdalena)	076-01
		Arenal	(Ent. Ameca - Ent. Arenal)	076-02
		Arenal	(Ent. Arenal - Magdalena)	076-03
		Tequila	(Tequila-Magdalena)	077
		Plan de Barrancas	(Magdalena-Ixtlán del Río)	078
		Santa Ma. Del Oro	(Ixtlán del Río-Tepic)	079-01
		Santa Ma. Del Oro	(Ixtlán del Río-Sta. Ma. Del Oro)	079-02
		Santa Ma. Del Oro	(Santa Ma. Del Oro-Tepic)	079-03
		<u>Jala - Puerto Vallarta</u>		
		Amado Nervo	(Jala-Ent. La Cañada)	293
		La Peñita	(El Capomo-Florida)	294-01
		La Peñita	(El Capomo-La Peñita)	295-02
		La Peñita	(La Peñita-Florida)	296-03
		<u>Libramiento de Tepic</u>		
		La Cantera	(San Cayetano-Trapichillo)	288
		<u>Ramal a Bucerías</u>		
		Bucerías	(Vallarta-Bucerías)	333
	<u>Ramal a Compostela</u>			
	Compostela II	(Ent. La Cañada-Compostela)	302	
	<u>Tepic-Mazatlán</u>			
	Ent. Trapichillo	(Tepic-Ent. Trapichillo)	057	
	Trapichillo	(Tepic-San Blas)	058	
	Yago	(Ent. San Blas-Yago)	059-01	
	Yago	(Yago-Est. Ruíz)	059-02	
	Estación Ruíz	(Yago-Rosa Morada)	060-01	
	Estación Ruíz	(Ruíz-Rosa Morada)	060-02	
	Estación Ruíz	(Yago-Ruíz)	060-03	
	Acaponeta	(Acaponeta-Escuinapa)	061-01	
	Acaponeta	(Rosa Morada-Escuinapa)	061-02	
	Acaponeta	(Rosa Morada-Acaponeta)	061-03	
	Rosario	(Escuinapa-Villa Unión)	062-01	
	Rosario	(Escuinapa-Rosario)	062-02	
	Rosario	(Rosario-Villa Unión)	062-03	
	<u>Tepic-San Blas</u>			
	San Blas	(Tepic-San Blas)	321	

NUEVO LEON

INDICE
CASSETAS DE COBRO DE LAS AUTOPISTAS Y PUENTES DE CUOTA

ESTADO	CARRETERA	CASETA	Movimiento Direccional	No. Índice
<u>Cadereyta-La Sierrita</u>				
	Los Ramones		(Cadereyta-Los Ramones)	132-01
	Los Ramones		(Los Ramones-General Bravo)	132-02
	Los Ramones		(Los Ramones-La Sierrita)	132-03
	Los Ramones		(Los Ramones-Los Herrera)	132-04
	Los Herrera		(Los Herrera-General Bravo)	133-01
	Los Herrera		(Cadereyta-Los Herrera)	133-02
	Los Herrera		(Los Herrera-La Sierrita)	133-03
	Los Herrera		(Los Herrera-Los Ramones)	133-04
	General Bravo		(Cadereyta-La Sierrita)	134
	Dr. Coss		(Cadereyta-General Bravo)	135-01
	Dr. Coss		(General Bravo-La Sierrita)	135-02
<u>Monterrey-Colombia (LIBRE)</u>				
	Puente Inter. Solidaridad en Colombia		(Colombia-Dolores)	092
<u>Monterrey-Nuevo Laredo</u>				
	Agualeguas		(Agualeguas-Paras)	088-01
	Agualeguas		(Monterrey-Agualeguas)	088-02
	Sabinas		(Monterrey-La Gloria)	089-01
	Sabinas		(Sabinas-La Gloria)	089-02
	Sabinas Parás		(Monterrey-Sabinas)	090
	Entronque Ex-Garita		(La Gloria-San Fernando)	091
<u>Monterrey-Nuevo Laredo (LIBRE)</u>				
	Puente Inter. Laredo (Las Américas)		(Nuevo Laredo-Laredo)	033
	Puente Inter. Juárez-Lincoln		(Nuevo Laredo-Laredo)	034
<u>Monterrey-Reynosa (LIBRE)</u>				
	Puente Inter. Reynosa		(Reynosa-Hidalgo)	016
	Puente Cadereyta		(Monterrey-Reynosa)	019
	Puente Inter. Nuevo Amanecer		(Reynosa-Pharr)	191
	Puente Inter. Ignacio Zaragoza (Los Tomates)		(Progreso-Los Tomates)	194
	Puente Inter. Reynosa - McAllen "Anzalduas"		(Reynosa-McAllen)	280
<u>Puerto México-Ent. Ojo Caliente</u>				
	Los Chorros		(Puerto México-Ent. Carbonera)	157
	La Carbonera (Ojo Caliente)		(Ent. La Carbonera-Ojo Caliente)	158
	Huachichil		(Huachichil-Ent. Carbonera)	159
<u>Saltillo - Monterrey y Libramiento Norponiente de Saltillo</u>				
	Playa 1		(Zacatecas-Monclova (Libramiento de Saltillo))	267-01
	Playa 1		(Zacatecas-Torreón (Libramiento de Saltillo))	267-02
	Playa 1		(Torreón-Monclova (Libramiento de Saltillo))	267-03
	Playa 2		(Monclova-Ojo Caliente II)	268-01
	Playa 2		(Monclova-Ojo Caliente I)	268-02
	Playa 2		(Ojo Caliente I-Ojo Caliente II)	268-03
	Playa 3		(Ojo Caliente II-Morones Prieto)	269-01
	Playa 3		(Ojo Caliente II-Periférico)	269-02
	Playa 3		(Periférico-Morones Prieto)	269-03

INDICE
CASSETAS DE COBRO DE LAS AUTOPISTAS Y PUENTES DE CUOTA

ESTADO	CARRETERA	CASETA	Movimiento Direccional	No. Índice
		Playa 3	(Jónuco-Morones Prieto)	269-04
		Playa 3	(Jónuco-Periférico)	269-05
OAXACA				
		<u>Buenavista-Tuxtepec (LIBRE)</u>		
		Puente Caracol	(Tuxtepec-Cosamaloapan)	008
		Puente Tlacotalpan	(Alvarado-Tlacotalpan)	031
		<u>Cd. Alemán-Sayula (LIBRE)</u>		
		Puente Papaloapan	(Tierra Blanca-Loma Bonita)	007
		<u>Cuacnopalan-Oaxaca</u>		
		Tehuacán	(Cuacnopalan-Tehuacán)	038
		Miahuatlán	(Tehuacán-Miahuatlán)	039
		Coixtlahuaca	(Miahuatlán-Coixtlahuaca)	040-01
		Coixtlahuaca	(Miahuatlán-Nochixtlán)	040-02
		Huitzo	(Nochixtlán-Oaxaca)	041-01
		Huitzo	(Nochixtlán-Huitzo)	041-02
		Huitzo Bis	(Huitzo-Oaxaca)	042
		<u>La Ventosa-Salina Cruz</u>		
		Tehuantepec	(Tehuantepec-Salina Cruz)	051
		Ixtepec	(Ixtepec-La Ventosa)	052-01
		Ixtepec	(Ixtepec-Tehuantepec)	052-02
		Ixtepec	(Tehuantepec-La Ventosa)	052-03
PUEBLA				
		<u>Acatzingo-Cd. Mendoza</u>		
		Esperanza	(Acatzingo-Cd. Mendoza)	021-01
		Esperanza	(Acatzingo-Esperanza)	021-02
		Esperanza	(Esperanza-Cd. Mendoza)	021-03
		<u>Amozoc-Perote</u>		
		Ixtenco	(Amozoc-Ixtenco)	223
		Audi	(Ixtenco-Audi)	224-01
		Audi	(Audi-Cuapiaxtla)	224-02
		Audi	(Audi-Oriental)	224-03
		Cuapiaxtla	(Ixtenco-Oriental)	225-01
		Cuapiaxtla	(Ixtenco-Cuapiaxtla)	225-02
		Cuapiaxtla	(Cuapiaxtla-Oriental)	225-03
		Cantona	(Oriental-Perote)	226-01
		Cantona	(Oriental-Cantona)	226-02
		Cantona	(Cantona-Perote)	226-03
		<u>Arco Norte Cd. México</u>		
		Atlacomulco	(Acambay-Atlacomulco)	229-01
		Atlacomulco	(Jilotepec-Atlacomulco)	229-02
		Atlacomulco	(Querétaro-Atlacomulco)	229-03
		Atlacomulco	(Tula II-Atlacomulco)	229-04
		Atlacomulco	(Tula I-Atlacomulco)	229-05
		Atlacomulco	(Atitalaquía-Atlacomulco)	229-06

INDICE
CASSETAS DE COBRO DE LAS AUTOPISTAS Y PUENTES DE CUOTA

ESTADO	CARRETERA	CASETA	Movimiento Direccional	No. Índice
	Atlaacomulco		(Apaxco-Atlaacomulco)	229-07
	Atlaacomulco		(Ajoloapan-Atlaacomulco)	229-08
	Atlaacomulco		(Pachuca-Atlaacomulco)	229-09
	Atlaacomulco		(Tulancingo-Atlaacomulco)	229-10
	Atlaacomulco		(Sahagún-Atlaacomulco)	229-11
	Atlaacomulco		(Calpulalpan-Atlaacomulco)	229-12
	Atlaacomulco		(Sanctórum-Atlaacomulco)	229-13
	Atlaacomulco		(San Martín Texmelucan-Atlaacomulco)	229-14
	Acambay		(Atlaacomulco-Acambay)	230-01
	Acambay		(Jilotepec-Acambay)	230-02
	Acambay		(Querétaro-Acambay)	230-03
	Acambay		(Tula II-Acambay)	230-04
	Acambay		(Tula I-Acambay)	230-05
	Acambay		(Atitalaquia-Acambay)	230-06
	Acambay		(Apaxco-Acambay)	230-07
	Acambay		(Ajoloapan-Acambay)	230-08
	Acambay		(Pachuca-Acambay)	230-09
	Acambay		(Tulancingo-Acambay)	230-10
	Acambay		(Sahagún-Acambay)	230-11
	Acambay		(Calpulalpan-Acambay)	230-12
	Acambay		(Sanctórum-Acambay)	230-13
	Acambay		(San Martín Texmelucan-Acambay)	230-14
	Jilotepec		(Atlaacomulco-Jilotepec)	231-01
	Jilotepec		(Acambay-Jilotepec)	231-02
	Jilotepec		(Querétaro-Jilotepec)	231-03
	Jilotepec		(Tula II-Jilotepec)	231-04
	Jilotepec		(Tula I-Jilotepec)	231-05
	Jilotepec		(Atitalaquia-Jilotepec)	231-06
	Jilotepec		(Apaxco-Jilotepec)	231-07
	Jilotepec		(Ajoloapan-Jilotepec)	231-08
	Jilotepec		(Pachuca-Jilotepec)	231-09
	Jilotepec		(Tulancingo-Jilotepec)	231-10
	Jilotepec		(Sahagún-Jilotepec)	231-11
	Jilotepec		(Calpulalpan-Jilotepec)	231-12
	Jilotepec		(Sanctórum-Jilotepec)	231-13
	Jilotepec		(San Martín Texmelucan-Jilotepec)	231-14
	Querétaro		(Atlaacomulco-Querétaro)	232-01
	Querétaro		(Acambay-Querétaro)	232-02
	Querétaro		(Jilotepec-Querétaro)	232-03
	Querétaro		(Tula II-Querétaro)	232-04
	Querétaro		(Tula I-Querétaro)	232-05
	Querétaro		(Atitalaquia-Querétaro)	232-06
	Querétaro		(Apaxco-Querétaro)	232-07
	Querétaro		(Ajoloapan-Querétaro)	232-08
	Querétaro		(Pachuca-Querétaro)	232-09

INDICE
CASSETAS DE COBRO DE LAS AUTOPISTAS Y PUENTES DE CUOTA

ESTADO	CARRETERA	CASETA	Movimiento Direccional	No. Índice
	Querétaro		(Tulancingo-Querétaro)	232-10
	Querétaro		(Sahagún-Querétaro)	232-11
	Querétaro		(Calpulalpan-Querétaro)	232-12
	Querétaro		(Sanctórum-Querétaro)	232-13
	Querétaro		(San Martín Texmelucan-Querétaro)	232-14
	Tula II		(Atlacomulco-Tula II)	233-01
	Tula II		(Acambay-Tula II)	233-02
	Tula II		(Jilotepec-Tula II)	233-03
	Tula II		(Querétaro-Tula II)	233-04
	Tula II		(Tula I-Tula II)	233-05
	Tula II		(Atitalaquia-Tula II)	233-06
	Tula II		(Apaxco-Tula II)	233-07
	Tula II		(Ajoloapan-Tula II)	233-08
	Tula II		(Pachuca-Tula II)	233-09
	Tula II		(Tulancingo-Tula II)	233-10
	Tula II		(Sahagún-Tula II)	233-11
	Tula II		(Calpulalpan-Tula II)	233-12
	Tula II		(Sanctórum-Tula II)	233-13
	Tula II		(San Martín Texmelucan-Tula II)	233-14
	Tula I		(Atlacomulco-Tula I)	234-01
	Tula I		(Acambay-Tula I)	234-02
	Tula I		(Jilotepec-Tula I)	234-03
	Tula I		(Querétaro-Tula I)	234-04
	Tula I		(Tula II-Tula I)	234-05
	Tula I		(Atitalaquia-Tula I)	234-06
	Tula I		(Apaxco-Tula I)	234-07
	Tula I		(Ajoloapan-Tula I)	234-08
	Tula I		(Pachuca-Tula I)	234-09
	Tula I		(Tulancingo-Tula I)	234-10
	Tula I		(Sahagún-Tula I)	234-11
	Tula I		(Calpulalpan-Tula I)	234-12
	Tula I		(Sanctórum-Tula I)	234-13
	Tula I		(San Martín Texmelucan-Tula I)	234-14
	Atitalaquia		(Atlacomulco-Atitalaquia)	235-01
	Atitalaquia		(Acambay-Atitalaquia)	235-02
	Atitalaquia		(Jilotepec-Atitalaquia)	235-03
	Atitalaquia		(Querétaro-Atitalaquia)	235-04
	Atitalaquia		(Tula II-Atitalaquia)	235-05
	Atitalaquia		(Tula I-Atitalaquia)	235-06
	Atitalaquia		(Apaxco-Atitalaquia)	235-07
	Atitalaquia		(Ajoloapan-Atitalaquia)	235-08
	Atitalaquia		(Pachuca-Atitalaquia)	235-09
	Atitalaquia		(Tulancingo-Atitalaquia)	235-10
	Atitalaquia		(Sahagún-Atitalaquia)	235-11
	Atitalaquia		(Calpulalpan-Atitalaquia)	235-12

INDICE
CASSETAS DE COBRO DE LAS AUTOPISTAS Y PUENTES DE CUOTA

ESTADO	CARRETERA	CASETA	Movimiento Direccional	No. Índice
	Atitalaquia		(Sanctórum-Atitalaquia)	235-13
	Atitalaquia		(San Martín Texmelucan-Atitalaquia)	235-14
	Apaxco		(Atlacomulco-Apaxco)	236-01
	Apaxco		(Acambay-Apaxco)	236-02
	Apaxco		(Jilotepec-Apaxco)	236-03
	Apaxco		(Querétaro-Apaxco)	236-04
	Apaxco		(Tula II-Apaxco)	236-05
	Apaxco		(Tula I-Apaxco)	236-06
	Apaxco		(Atitalaquia-Apaxco)	236-07
	Apaxco		(Ajoloapan-Apaxco)	236-08
	Apaxco		(Pachuca-Apaxco)	236-09
	Apaxco		(Tulancingo-Apaxco)	236-10
	Apaxco		(Sahagún-Apaxco)	236-11
	Apaxco		(Calpulalpan-Apaxco)	236-12
	Apaxco		(Sanctórum-Apaxco)	236-13
	Apaxco		(San Martín Texmelucan-Apaxco)	236-14
	Ajoloapan		(Atlacomulco-Ajoloapan)	237-01
	Ajoloapan		(Acambay-Ajoloapan)	237-02
	Ajoloapan		(Jilotepec-Ajoloapan)	237-03
	Ajoloapan		(Querétaro-Ajoloapan)	237-04
	Ajoloapan		(Tula II-Ajoloapan)	237-05
	Ajoloapan		(Tula I-Ajoloapan)	237-06
	Ajoloapan		(Atitalaquia-Ajoloapan)	237-07
	Ajoloapan		(Apaxco-Ajoloapan)	237-08
	Ajoloapan		(Pachuca-Ajoloapan)	237-09
	Ajoloapan		(Tulancingo-Ajoloapan)	237-10
	Ajoloapan		(Sahagún-Ajoloapan)	237-11
	Ajoloapan		(Calpulalpan-Ajoloapan)	237-12
	Ajoloapan		(Sanctórum-Ajoloapan)	237-13
	Ajoloapan		(San Martín Texmelucan-Ajoloapan)	237-14
	Pachuca		(Atlacomulco-Pachuca)	238-01
	Pachuca		(Acambay-Pachuca)	238-02
	Pachuca		(Jilotepec-Pachuca)	238-03
	Pachuca		(Querétaro-Pachuca)	238-04
	Pachuca		(Tula II-Pachuca)	238-05
	Pachuca		(Tula I-Pachuca)	238-06
	Pachuca		(Atitalaquia-Pachuca)	238-07
	Pachuca		(Apaxco-Pachuca)	238-08
	Pachuca		(Ajoloapan-Pachuca)	238-09
	Pachuca		(Tulancingo-Pachuca)	238-10
	Pachuca		(Sahagún-Pachuca)	238-11
	Pachuca		(Calpulalpan-Pachuca)	238-12
	Pachuca		(Sanctórum-Pachuca)	238-13
	Pachuca		(San Martín Texmelucan-Pachuca)	238-14
	Tulancingo		(Atlacomulco-Tulancingo)	239-01

INDICE
CASSETAS DE COBRO DE LAS AUTOPISTAS Y PUENTES DE CUOTA

ESTADO	CARRETERA	CASETA	Movimiento Direccional	No. Índice
		Tulancingo	(Acambay-Tulancingo)	239-02
		Tulancingo	(Jilotepec-Tulancingo)	239-03
		Tulancingo	(Querétaro-Tulancingo)	239-04
		Tulancingo	(Tula II-Tulancingo)	239-05
		Tulancingo	(Tula I-Tulancingo)	239-06
		Tulancingo	(Atitalaquia-Tulancingo)	239-07
		Tulancingo	(Apaxco-Tulancingo)	239-08
		Tulancingo	(Ajoloapan-Tulancingo)	239-09
		Tulancingo	(Pachuca-Tulancingo)	239-10
		Tulancingo	(Sahagún-Tulancingo)	239-11
		Tulancingo	(Calpulalpan-Tulancingo)	239-12
		Tulancingo	(Sanctórum-Tulancingo)	239-13
		Tulancingo	(San Martín Texmelucan-Tulancingo)	239-14
		Sahagún	(Atlacomulco-Sahagún)	240-01
		Sahagún	(Acambay-Sahagún)	240-02
		Sahagún	(Jilotepec-Sahagún)	240-03
		Sahagún	(Querétaro-Sahagún)	240-04
		Sahagún	(Tula II-Sahagún)	240-05
		Sahagún	(Tula I-Sahagún)	240-06
		Sahagún	(Atitalaquia-Sahagún)	240-07
		Sahagún	(Apaxco-Sahagún)	240-08
		Sahagún	(Ajoloapan-Sahagún)	240-09
		Sahagún	(Pachuca-Sahagún)	240-10
		Sahagún	(Tulancingo-Sahagún)	240-11
		Sahagún	(Calpulalpan-Sahagún)	240-12
		Sahagún	(Sanctórum-Sahagún)	240-13
		Sahagún	(San Martín Texmelucan-Sahagún)	240-14
		Calpulalpan	(Atlacomulco-Calpulalpan)	241-01
		Calpulalpan	(Acambay-Calpulalpan)	241-02
		Calpulalpan	(Jilotepec-Calpulalpan)	241-03
		Calpulalpan	(Querétaro-Calpulalpan)	241-04
		Calpulalpan	(Tula II-Calpulalpan)	241-05
		Calpulalpan	(Tula I-Calpulalpan)	241-06
		Calpulalpan	(Atitalaquia-Calpulalpan)	241-07
		Calpulalpan	(Apaxco-Calpulalpan)	241-08
		Calpulalpan	(Ajoloapan-Calpulalpan)	241-09
		Calpulalpan	(Pachuca-Calpulalpan)	241-10
		Calpulalpan	(Tulancingo-Calpulalpan)	241-11
		Calpulalpan	(Sahagún-Calpulalpan)	241-12
		Calpulalpan	(Sanctórum-Calpulalpan)	241-13
		Calpulalpan	(San Martín Texmelucan-Calpulalpan)	241-14
		Sanctórum	(Atlacomulco-Sanctórum)	242-01
		Sanctórum	(Acambay-Sanctórum)	242-02
		Sanctórum	(Jilotepec-Sanctórum)	242-03
		Sanctórum	(Querétaro-Sanctórum)	242-04

INDICE
CASSETAS DE COBRO DE LAS AUTOPISTAS Y PUENTES DE CUOTA

ESTADO	CARRETERA	CASETA	Movimiento Direccional	No. Índice
		Sanctórum	(Tula II-Sanctórum)	242-05
		Sanctórum	(Tula I-Sanctórum)	242-06
		Sanctórum	(Atitalaquia-Sanctórum)	242-07
		Sanctórum	(Apaxco-Sanctórum)	242-08
		Sanctórum	(Ajoloapan-Sanctórum)	242-09
		Sanctórum	(Pachuca-Sanctórum)	242-10
		Sanctórum	(Tulancingo-Sanctórum)	242-11
		Sanctórum	(Sahagún-Sanctórum)	242-12
		Sanctórum	(Calpulalpan-Sanctórum)	242-13
		Sanctórum	(San Martín Texmelucan-Sanctórum)	242-14
		San Martín Texmelucan	(Atlacomulco-San Martín Texmelucan)	243-01
		San Martín Texmelucan	(Acambay-San Martín Texmelucan)	243-02
		San Martín Texmelucan	(Jilotepec-San Martín Texmelucan)	243-03
		San Martín Texmelucan	(Querétaro-San Martín Texmelucan)	243-04
		San Martín Texmelucan	(Tula II-San Martín Texmelucan)	243-05
		San Martín Texmelucan	(Tula I-San Martín Texmelucan)	243-06
		San Martín Texmelucan	(Atitalaquia-San Martín Texmelucan)	243-07
		San Martín Texmelucan	(Apaxco-San Martín Texmelucan)	243-08
		San Martín Texmelucan	(Ajoloapan-San Martín Texmelucan)	243-09
		San Martín Texmelucan	(Pachuca-San Martín Texmelucan)	243-10
		San Martín Texmelucan	(Tulancingo-San Martín Texmelucan)	243-11
		San Martín Texmelucan	(Sahagún-San Martín Texmelucan)	243-12
		San Martín Texmelucan	(Calpulalpan-San Martín Texmelucan)	243-13
		San Martín Texmelucan	(Sanctórum-San Martín Texmelucan)	243-14
	<u>Cuacnopalan-Oaxaca</u>			
		Tehuacán	(Cuacnopalan-Tehuacán)	038
		Miahuatlán	(Tehuacán-Miahuatlán)	039
		Coixtlahuaca	(Miahuatlán-Coixtlahuaca)	040-01
		Coixtlahuaca	(Miahuatlán-Nochixtlán)	040-02
		Huitzo	(Nochixtlán-Oaxaca)	041-01
		Huitzo	(Nochixtlán-Huitzo)	041-02
		Huitzo Bis	(Huitzo-Oaxaca)	042
	<u>Ent. Tulancingo-Venta Grande</u>			
		San Alejo (Tejocotal)	(Ent. Tulancingo-Venta Grande)	203-01
		San Alejo (Tejocotal)	(Ent. Tulancingo-San Alejo)	203-02
		San Alejo (Tejocotal)	(San Alejo-Venta Grande)	203-03
	<u>México-Puebla</u>			
		Ixtapaluca	(Chalco (Panasonic)-México)	212
		Chalco	(México-Chalco)	213
		San Marcos	(México-Río Frío)	214
		San Marcos Bis	(México-Circuito Exterior Mexiquense)	215
		San Martín Texmelucan	(Río Frío-Puebla)	216
	<u>Puebla-Acatzingo</u>			
		Amozoc	(Puebla-Acatzingo)	020-01

INDICE
CASSETAS DE COBRO DE LAS AUTOPISTAS Y PUENTES DE CUOTA

ESTADO	CARRETERA	CASETA	Movimiento Direccional	No. Índice
	Amozoc		(Puebla-Amozoc)	020-02
	Amozoc		(Puebla- Ent. Amozoc)	020-03
	<u>Tejocotal-Nuevo Necaxa</u>			
	Nuevo Necaxa		(Tejocotal-Nuevo Necaxa)	246
QUERETARO				
	<u>Libramiento Nororiente de Querétaro</u>			
	Chichimequillas		(T. C.(Aut. Méx-Qro)-T. C.(Qro-SLP))	115
	<u>México-Querétaro</u>			
	Tepetzotlán		(Tepalcapa-Tepeji del Río)	208
	Jorobas		(Jorobas-Tepeji del Río)	209-01
	Jorobas		(Jorobas-Zumpango (Circuito Mexiquense))	209-02
	Polotitlán		(Tepeji-Polotitlán)	210
	Palmillas		(Tepeji del Río-Palmillas)	211-01
	Palmillas		(Tepeji del Río-Palmillas)	211-02
	<u>Palmillas-Apaseo</u>			
	Huichapan		(Huimilpan-Huichapan)	312-01
	Huichapan		(Apaseo el Grande-Huichapan)	312-02
	Huichapan		(Apaseo el Alto-Huichapan)	312-03
	Huichapan		(Amealco-Huichapan)	312-04
	Amealco		(Huichapan-Amealco)	313-01
	Amealco		(Huimilpan-Amealco)	313-02
	Amealco		(Apaseo el Alto-Amealco)	313-03
	Amealco		(Apaseo el Grande-Amealco)	313-04
	Huimilpan		(Huichapan-Huimilpan)	314-01
	Huimilpan		(Apaseo el Grande-Huimilpan)	314-02
	Huimilpan		(Apaseo el Alto-Huimilpan)	314-03
	Huimilpan		(Amealco-Huimilpan)	314-04
	Apaseo el Alto		(Huichapan-Apaseo el Alto)	315-01
	Apaseo el Alto		(Huimilpan-Apaseo el Alto)	315-02
	Apaseo el Alto		(Apaseo el Grande-Apaseo el Alto)	315-03
	Apaseo el Alto		(Amealco-Apaseo el Alto)	315-04
	Apaseo el Grande		(Huichapan-Apaseo el Grande)	316-01
	Apaseo el Grande		(Huimilpan-Apaseo el Grande)	316-02
	Apaseo el Grande		(Apaseo el Alto-Apaseo el Grande)	316-03
	Apaseo el Grande		(Amealco-Apaseo el Grande)	316-04
	<u>Querétaro-Irapuato</u>			
	Querétaro		(Querétaro-Celaya)	217
	Querétaro Bis		(Querétaro-Ent. Lib. Suroeste de Querétaro)	218-01
	Querétaro Bis		(Ent. Lib. Suroeste de Querétaro-Celaya)	218-02
	Apaseo		(Apaseo-Celaya)	219
	Villagrán		(Celaya-Villagrán)	220
	Salamanca		(Celaya-Irapuato)	221-01
	Salamanca		(Celaya-Salamanca)	221-02
	Salamanca		(Salamanca-Irapuato)	221-03

INDICE
CASSETAS DE COBRO DE LAS AUTOPISTAS Y PUENTES DE CUOTA

ESTADO	CARRETERA	CASETA	Movimiento Direccional	No. Índice
		Cerro Gordo	(Celaya-Ent. Cerro Gordo)	222-01
		Cerro Gordo	(Ent. Cerro Gordo-Irapuato)	222-02
		Cerro Gordo	(Ent. Cerro Gordo-Salamanca)	222-03
QUINTANA ROO				
	<u>Cedral-Playa del Carmen</u>			
		Tintal	(Cedral-Playa del Carmen)	322-01
		Tintal	(Valladolid-Playa del Carmen)	322-02
		Tintal	(Cancún-Playa del Carmen)	322-03
		Tintal	(Cedral-Cancún)	322-04
		Tintal	(Cedral-Valladolid)	322-05
	<u>Kantunil-Cancún</u>			
		Chichén Itza	(Kantunil-Valladolid)	113-01
		Chichén Itza	(Kantunil-Pisté)	113-02
		Chichén Itza	(Pisté-Valladolid)	113-03
		Tintal	(Valladolid-Cancún)	114
	<u>Libramiento de Felipe Carrillo Puerto</u>			
		Felipe Carrillo Puerto	(Ent. Chetumal-Ent. Cancún)	310-01
		Felipe Carrillo Puerto	(Ent. Chetumal-Ent. Felipe Carrillo Puerto)	310-02
		Felipe Carrillo Puerto	(Ent. Felipe Carrillo Puerto-Ent. Cancún)	310-03
SAN LUIS POTOSI				
	<u>Lagos de Moreno - Villa de Arriaga</u>			
		El Saucillo	(Lagos de Moreno - Villa de Arriaga)	275
	<u>Libramiento Cd. Valles-Tamuín</u>			
		La Calera	(La Pitahaya-San Juan)	308-01
		La Calera	(La Pitahaya-La Calera)	308-02
		La Calera	(La Calera-San Juan)	308-03
	<u>Libramiento de Matehuala</u>			
		Matehuala	(San Luis Potosí-Salttillo)	228-01
		Matehuala	(San Luis Potosí-Dr. Arroyo)	228-02
		Matehuala	(Dr. Arroyo-Salttillo)	228-03
	<u>Libramiento Norte de San Luis Potosí</u>			
		Vicente Rangel Lozano	(Enrique Estrada-Mexquitic)	283
	<u>Libramiento Oriente de San Luis Potosí</u>			
		San Nicolás de los Jassos	(Libramiento Oriente de San Luis Potosí)	108
	<u>Libramiento Poniente de San Luis Potosí</u>			
		Poniente SLP	(Mexquitic-Villa de Arriaga)	284-01
		Horizontes	(Mexquitic-Horizontes)	284-02
		Horizontes	(Horizontes-Villa de Arriaga)	284-03
	<u>Rioverde-Cd. Valles</u>			
		Rayón	(Rayón-Vicente Guerrero)	317
		Tamasopo	(Vicente Guerrero-Tamasopo)	318-01
		Tamasopo	(Tambaca-Tamasopo)	318-02
		Tambaca	(Vicente Guerrero-Tambaca)	319-01

INDICE
CASSETAS DE COBRO DE LAS AUTOPISTAS Y PUENTES DE CUOTA

ESTADO	CARRETERA	CASETA	Movimiento Direccional	No. Índice
		Tambaca	(Tamasopo-Tambaca)	319-02
		La Pitahaya	(Vicente Guerrero-La Pitahaya)	320-01
		La Pitahaya	(Tamasopo-La Pitahaya)	320-02
		La Pitahaya	(Tambaca-La Pitahaya)	320-03
SINALOA				
	<u>Culiacán-Los Mochis (LIBRE)</u>			
		Puente Sinaloa	(Guamúchil-Guasave)	001
		Puente Culiacán	(Culiacán-El Limón)	004
	<u>Durango-Villa Unión</u>			
		Durango	(Ent. 5 de Mayo-Ent. Otinapa)	255
		Llano Grande	(Ent.Otinapa-Llano Grande)	256
		Coscomate	(Ent. Piloncillo-Santa Lucía)	257
		Mesillas	(Santa Lucía-Villa Unión)	258-01
		Mesillas	(Santa Lucía-La Concordia)	258-02
		Mesillas	(La Concordia-Villa Unión)	258-03
	<u>Libramiento de Culiacán</u>			
		San Pedro	(Libramiento de Culiacán)	281
	<u>Libramiento de Mazatlán</u>			
		El Vainillo	(Villa Unión-Mazatlán)	286-01
		El Vainillo	(Villa Unión-Aeropuerto de Mazatlán)	286-02
	<u>Los Mochis-Cd.Obregón</u>			
		Puente San Miguel	(Los Mochis-Estación Don)	096
		Estación Don (La Jaula)	(Estación Don-Navojoa)	097
		Fundición	(Navojoa-Cd. Obregón)	098
	<u>Mazatlán-Culiacán</u>			
		Mármol	(El Venadillo-Ent. La Cruz)	126
		Quilá	(Ent. La Cruz-Quilá)	127-01
		Quilá	(Quilá-Costa Rica)	127-02
		Costa Rica	(Ent. La Cruz-Costa Rica)	128
	<u>Tepic-Mazatlán</u>			
		Ent. Trapichillo	(Tepic-Ent. Trapichillo)	057
		Trapichillo	(Tepic-San Blas)	058
		Yago	(Ent. San Blas-Yago)	059-01
		Yago	(Yago-Est. Ruíz)	059-02
		Estación Ruíz	(Yago-Rosa Morada)	060-01
		Estación Ruíz	(Ruiz-Rosa Morada)	060-02
		Estación Ruíz	(Yago-Ruiz)	060-03
		Acaponeta	(Acaponeta-Escuinapa)	061-01
		Acaponeta	(Rosa Morada-Escuinapa)	061-02
		Acaponeta	(Rosa Morada-Acaponeta)	061-03
		Rosario	(Escuinapa-Villa Unión)	062-01
		Rosario	(Escuinapa-Rosario)	062-02
		Rosario	(Rosario-Villa Unión)	062-03

SONORA

INDICE
CASSETAS DE COBRO DE LAS AUTOPISTAS Y PUENTES DE CUOTA

ESTADO	CARRETERA	CASETA	Movimiento Direccional	No. Índice
	<u>Cd. Obregón-Hermosillo</u>			
		Esperanza	(Cd.Obregón-Ent.Libramiento Guaymas)	099
		Guaymas	(Libramiento de Guaymas)	100
	<u>Hermosillo-Nogales</u>			
		Hermosillo	(Hermosillo-Ent.Libramiento Magdalena)	101
	<u>Libramiento de Ciudad Obregón</u>			
		Esperanza-Hornos	(Ent. Henequén-Ent. Esperanza)	309
	<u>Libramiento de Hermosillo</u>			
		Sahuaripa	(Guaymas-Nogales)	327-01
		Sahuaripa	(Guaymas-Hermosillo)	327-02
		Sahuaripa	(Hermosillo-Nogales)	327-03
	<u>Libramiento de Magdalena</u>			
		Magdalena	(Libramiento de Magdalena)	102
	<u>Libramiento de Nogales</u>			
		Nogales	(Libramiento de Nogales)	103
	<u>Los Mochis-Cd.Obregón</u>			
		Puente San Miguel	(Los Mochis-Estación Don)	096
		Estación Don (La Jaula)	(Estación Don-Navojoa)	097
		Fundición	(Navojoa-Cd. Obregón)	098
	<u>San Luis Río Colorado - Golfo de Santa Clara</u>			
		Estación Doctor	(San Luis Río Colorado - Golfo de Santa Clara)	285
	<u>Santa Ana-Altar</u>			
		Santa Ana	(Santa Ana-Altar)	266
	<u>Sonoita - Mexicali</u>			
		Puente Inter. San Luis Río Colorado II (Cucapá)	(San Luis Río Colorado-Yuma)	261
	<u>Sonoita-Mexicali (LIBRE)</u>			
		Puente Colorado	(San Luis Río Colorado-Ejido Monterrey)	136
TABASCO				
	<u>Agua Dulce-Cárdenas</u>			
		La Venta (Sánchez Magallanes)	(Agua Dulce-Cárdenas)	202-01
		La Venta (Sánchez Magallanes)	(Agua Dulce-Ent. Magallanes)	202-02
		La Venta (Sánchez Magallanes)	(Ent. Magallanes-Cárdenas)	202-03
	<u>Coatzacoalcos-Villahermosa (LIBRE)</u>			
		Puente Coatzacoalcos	(Coatzacoalcos-Nuevo Teapa)	003
	<u>Libramiento de Villahermosa</u>			
		Nacajuca	(Ent. Loma de Caballo-Frontera)	311-01
		Nacajuca	(Ent. Loma de Caballo-Nacajuca)	311-02
		Nacajuca	(Nacajuca-Frontera)	311-03
	<u>Villahermosa-Cd. Del Carmen (LIBRE)</u>			
		Puente Zacatal	(Zacatal-Cd. Del Carmen)	190
	<u>Villahermosa-Francisco Escárcega (LIBRE)</u>			
		Puente Grijalva	(Villahermosa-Aquiles Serdán)	017

INDICE
CASSETAS DE COBRO DE LAS AUTOPISTAS Y PUENTES DE CUOTA

ESTADO	CARRETERA	CASETA	Movimiento Direccional	No. Índice
		Puente Usumacinta	(Ent. Emiliano Zapata-San Marcos)	018
TAMAULIPAS				
	<u>Cd. Victoria-Matamoros (LIBRE)</u>			
		Puente Inter. Matamoros	(Matamoros-Brownsville)	006
	<u>Libramiento Poniente de Tampico</u>			
		Tampico	(Cd. Valles-Altamira)	093
		Loma Real	(Cd. Valles-Loma Real)	094-01
		Loma Real	(Loma Real-Altamira)	094-02
	<u>Libramiento Sur II de Reynosa</u>			
		San Fernando	(Providencias-T. C. (Reynosa-San Fernando))	276
		Lucio Blanco	(Ent. San Fernando - Ent. Monterrey)	277
	<u>Matamoros-Reynosa (LIBRE)</u>			
		Puente Inter. Las Flores	(Nuevo Progreso-Progreso)	024
		Puente Inter. Libre Comercio	(Lucio Blanco-Los Yndios)	129
		Puente Inter. Río Bravo-Donna	(Río Bravo-Donna)	279
	<u>Monterrey-Nuevo Laredo (LIBRE)</u>			
		Puente Inter. Laredo (Las Américas)	(Nuevo Laredo-Laredo)	033
		Puente Inter. Juárez-Lincoln	(Nuevo Laredo-Laredo)	034
	<u>Monterrey-Reynosa (LIBRE)</u>			
		Puente Inter. Reynosa	(Reynosa-Hidalgo)	016
		Puente Cadereyta	(Monterrey-Reynosa)	019
		Puente Inter. Nuevo Amanecer	(Reynosa-Pharr)	191
		Puente Inter. Ignacio Zaragoza (Los Tomates)	(Progreso-Los Tomates)	194
		Puente Inter. Reynosa - McAllen "Anzalduas"	(Reynosa-McAllen)	280
	<u>Ramal de Acceso al Puente Internacional Laredo III</u>			
		Puente Inter. Laredo III	(Nuevo Laredo-Laredo)	201
	<u>Reynosa-Matamoros</u>			
		Nuevo Progreso	(Reynosa-Matamoros)	195-01
		Nuevo Progreso	(Reynosa-Progreso)	195-02
		Nuevo Progreso	(Progreso-Matamoros)	195-03
	<u>Reynosa-Nuevo Laredo (LIBRE)</u>			
		Puente Inter. Camargo	(Camargo-Río Grande)	009
		Puente Inter. Miguel Alemán	(Cd. Alemán-Roma)	015
		Puente San Juan	(Reynosa-Nuevo Laredo)	025
	<u>Túxpam-Tampico (LIBRE)</u>			
		Puente Tampico	(Tampico El Alto-Tampico)	037
TLAXCALA				
	<u>Amozoc-Perote</u>			
		Ixtenco	(Amozoc-Ixtenco)	223
		Audi	(Ixtenco-Audi)	224-01
		Audi	(Audi-Cuapiaxtla)	224-02
		Audi	(Audi-Oriental)	224-03
		Cuapiaxtla	(Ixtenco-Oriental)	225-01

INDICE
CASSETAS DE COBRO DE LAS AUTOPISTAS Y PUENTES DE CUOTA

ESTADO	CARRETERA	CASETA	Movimiento Direccional	No. Índice
		Cuapiaxtla	(Ixtenco-Cuapiaxtla)	225-02
		Cuapiaxtla	(Cuapiaxtla-Oriental)	225-03
		Cantona	(Oriental-Perote)	226-01
		Cantona	(Oriental-Cantona)	226-02
		Cantona	(Cantona-Perote)	226-03
	<u>Arco Norte Cd. México</u>			
		Atlacomulco	(Acambay-Atlacomulco)	229-01
		Atlacomulco	(Jilotepec-Atlacomulco)	229-02
		Atlacomulco	(Querétaro-Atlacomulco)	229-03
		Atlacomulco	(Tula II-Atlacomulco)	229-04
		Atlacomulco	(Tula I-Atlacomulco)	229-05
		Atlacomulco	(Atitalaquia-Atlacomulco)	229-06
		Atlacomulco	(Apaxco-Atlacomulco)	229-07
		Atlacomulco	(Ajoloapan-Atlacomulco)	229-08
		Atlacomulco	(Pachuca-Atlacomulco)	229-09
		Atlacomulco	(Tulancingo-Atlacomulco)	229-10
		Atlacomulco	(Sahagún-Atlacomulco)	229-11
		Atlacomulco	(Calpulalpan-Atlacomulco)	229-12
		Atlacomulco	(Sanctórum-Atlacomulco)	229-13
		Atlacomulco	(San Martín Texmelucan-Atlacomulco)	229-14
		Acambay	(Atlacomulco-Acambay)	230-01
		Acambay	(Jilotepec-Acambay)	230-02
		Acambay	(Querétaro-Acambay)	230-03
		Acambay	(Tula II-Acambay)	230-04
		Acambay	(Tula I-Acambay)	230-05
		Acambay	(Atitalaquia-Acambay)	230-06
		Acambay	(Apaxco-Acambay)	230-07
		Acambay	(Ajoloapan-Acambay)	230-08
		Acambay	(Pachuca-Acambay)	230-09
		Acambay	(Tulancingo-Acambay)	230-10
		Acambay	(Sahagún-Acambay)	230-11
		Acambay	(Calpulalpan-Acambay)	230-12
		Acambay	(Sanctórum-Acambay)	230-13
		Acambay	(San Martín Texmelucan-Acambay)	230-14
		Jilotepec	(Atlacomulco-Jilotepec)	231-01
		Jilotepec	(Acambay-Jilotepec)	231-02
		Jilotepec	(Querétaro-Jilotepec)	231-03
		Jilotepec	(Tula II-Jilotepec)	231-04
		Jilotepec	(Tula I-Jilotepec)	231-05
		Jilotepec	(Atitalaquia-Jilotepec)	231-06
		Jilotepec	(Apaxco-Jilotepec)	231-07
		Jilotepec	(Ajoloapan-Jilotepec)	231-08
		Jilotepec	(Pachuca-Jilotepec)	231-09
		Jilotepec	(Tulancingo-Jilotepec)	231-10
		Jilotepec	(Sahagún-Jilotepec)	231-11

INDICE
CASSETAS DE COBRO DE LAS AUTOPISTAS Y PUENTES DE CUOTA

ESTADO	CARRETERA	CASETA	Movimiento Direccional	No. Índice
	Jilotepec		(Calpulalpan-Jilotepec)	231-12
	Jilotepec		(Sanctórum-Jilotepec)	231-13
	Jilotepec		(San Martín Texmelucan-Jilotepec)	231-14
	Querétaro		(Atlacomulco-Querétaro)	232-01
	Querétaro		(Acambay-Querétaro)	232-02
	Querétaro		(Jilotepec-Querétaro)	232-03
	Querétaro		(Tula II-Querétaro)	232-04
	Querétaro		(Tula I-Querétaro)	232-05
	Querétaro		(Atitalaquia-Querétaro)	232-06
	Querétaro		(Apaxco-Querétaro)	232-07
	Querétaro		(Ajoloapan-Querétaro)	232-08
	Querétaro		(Pachuca-Querétaro)	232-09
	Querétaro		(Tulancingo-Querétaro)	232-10
	Querétaro		(Sahagún-Querétaro)	232-11
	Querétaro		(Calpulalpan-Querétaro)	232-12
	Querétaro		(Sanctórum-Querétaro)	232-13
	Querétaro		(San Martín Texmelucan-Querétaro)	232-14
	Tula II		(Atlacomulco-Tula II)	233-01
	Tula II		(Acambay-Tula II)	233-02
	Tula II		(Jilotepec-Tula II)	233-03
	Tula II		(Querétaro-Tula II)	233-04
	Tula II		(Tula I-Tula II)	233-05
	Tula II		(Atitalaquia-Tula II)	233-06
	Tula II		(Apaxco-Tula II)	233-07
	Tula II		(Ajoloapan-Tula II)	233-08
	Tula II		(Pachuca-Tula II)	233-09
	Tula II		(Tulancingo-Tula II)	233-10
	Tula II		(Sahagún-Tula II)	233-11
	Tula II		(Calpulalpan-Tula II)	233-12
	Tula II		(Sanctórum-Tula II)	233-13
	Tula II		(San Martín Texmelucan-Tula II)	233-14
	Tula I		(Atlacomulco-Tula I)	234-01
	Tula I		(Acambay-Tula I)	234-02
	Tula I		(Jilotepec-Tula I)	234-03
	Tula I		(Querétaro-Tula I)	234-04
	Tula I		(Tula II-Tula I)	234-05
	Tula I		(Atitalaquia-Tula I)	234-06
	Tula I		(Apaxco-Tula I)	234-07
	Tula I		(Ajoloapan-Tula I)	234-08
	Tula I		(Pachuca-Tula I)	234-09
	Tula I		(Tulancingo-Tula I)	234-10
	Tula I		(Sahagún-Tula I)	234-11
	Tula I		(Calpulalpan-Tula I)	234-12
	Tula I		(Sanctórum-Tula I)	234-13
	Tula I		(San Martín Texmelucan-Tula I)	234-14

INDICE
CASSETAS DE COBRO DE LAS AUTOPISTAS Y PUENTES DE CUOTA

ESTADO	CARRETERA	CASETA	Movimiento Direccional	No. Índice
	Atitalaquia		(Atlacomulco-Atitalaquia)	235-01
	Atitalaquia		(Acambay-Atitalaquia)	235-02
	Atitalaquia		(Jilotepec-Atitalaquia)	235-03
	Atitalaquia		(Querétaro-Atitalaquia)	235-04
	Atitalaquia		(Tula II-Atitalaquia)	235-05
	Atitalaquia		(Tula I-Atitalaquia)	235-06
	Atitalaquia		(Apaxco-Atitalaquia)	235-07
	Atitalaquia		(Ajoloapan-Atitalaquia)	235-08
	Atitalaquia		(Pachuca-Atitalaquia)	235-09
	Atitalaquia		(Tulancingo-Atitalaquia)	235-10
	Atitalaquia		(Sahagún-Atitalaquia)	235-11
	Atitalaquia		(Calpulalpan-Atitalaquia)	235-12
	Atitalaquia		(Sanctórum-Atitalaquia)	235-13
	Atitalaquia		(San Martín Texmelucan-Atitalaquia)	235-14
	Apaxco		(Atlacomulco-Apaxco)	236-01
	Apaxco		(Acambay-Apaxco)	236-02
	Apaxco		(Jilotepec-Apaxco)	236-03
	Apaxco		(Querétaro-Apaxco)	236-04
	Apaxco		(Tula II-Apaxco)	236-05
	Apaxco		(Tula I-Apaxco)	236-06
	Apaxco		(Atitalaquia-Apaxco)	236-07
	Apaxco		(Ajoloapan-Apaxco)	236-08
	Apaxco		(Pachuca-Apaxco)	236-09
	Apaxco		(Tulancingo-Apaxco)	236-10
	Apaxco		(Sahagún-Apaxco)	236-11
	Apaxco		(Calpulalpan-Apaxco)	236-12
	Apaxco		(Sanctórum-Apaxco)	236-13
	Apaxco		(San Martín Texmelucan-Apaxco)	236-14
	Ajoloapan		(Atlacomulco-Ajoloapan)	237-01
	Ajoloapan		(Acambay-Ajoloapan)	237-02
	Ajoloapan		(Jilotepec-Ajoloapan)	237-03
	Ajoloapan		(Querétaro-Ajoloapan)	237-04
	Ajoloapan		(Tula II-Ajoloapan)	237-05
	Ajoloapan		(Tula I-Ajoloapan)	237-06
	Ajoloapan		(Atitalaquia-Ajoloapan)	237-07
	Ajoloapan		(Apaxco-Ajoloapan)	237-08
	Ajoloapan		(Pachuca-Ajoloapan)	237-09
	Ajoloapan		(Tulancingo-Ajoloapan)	237-10
	Ajoloapan		(Sahagún-Ajoloapan)	237-11
	Ajoloapan		(Calpulalpan-Ajoloapan)	237-12
	Ajoloapan		(Sanctórum-Ajoloapan)	237-13
	Ajoloapan		(San Martín Texmelucan-Ajoloapan)	237-14
	Pachuca		(Atlacomulco-Pachuca)	238-01
	Pachuca		(Acambay-Pachuca)	238-02
	Pachuca		(Jilotepec-Pachuca)	238-03

INDICE
CASSETAS DE COBRO DE LAS AUTOPISTAS Y PUENTES DE CUOTA

ESTADO	CARRETERA	CASSETA	Movimiento Direccional	No. Índice
	Pachuca		(Querétaro-Pachuca)	238-04
	Pachuca		(Tula II-Pachuca)	238-05
	Pachuca		(Tula I-Pachuca)	238-06
	Pachuca		(Atitalaquia-Pachuca)	238-07
	Pachuca		(Apaxco-Pachuca)	238-08
	Pachuca		(Ajoloapan-Pachuca)	238-09
	Pachuca		(Tulancingo-Pachuca)	238-10
	Pachuca		(Sahagún-Pachuca)	238-11
	Pachuca		(Calpulalpan-Pachuca)	238-12
	Pachuca		(Sanctórum-Pachuca)	238-13
	Pachuca		(San Martín Texmelucan-Pachuca)	238-14
Tulancingo			(Atlaconulco-Tulancingo)	239-01
Tulancingo			(Acambay-Tulancingo)	239-02
Tulancingo			(Jilotepec-Tulancingo)	239-03
Tulancingo			(Querétaro-Tulancingo)	239-04
Tulancingo			(Tula II-Tulancingo)	239-05
Tulancingo			(Tula I-Tulancingo)	239-06
Tulancingo			(Atitalaquia-Tulancingo)	239-07
Tulancingo			(Apaxco-Tulancingo)	239-08
Tulancingo			(Ajoloapan-Tulancingo)	239-09
Tulancingo			(Pachuca-Tulancingo)	239-10
Tulancingo			(Sahagún-Tulancingo)	239-11
Tulancingo			(Calpulalpan-Tulancingo)	239-12
Tulancingo			(Sanctórum-Tulancingo)	239-13
Tulancingo			(San Martín Texmelucan-Tulancingo)	239-14
Sahagún			(Atlaconulco-Sahagún)	240-01
Sahagún			(Acambay-Sahagún)	240-02
Sahagún			(Jilotepec-Sahagún)	240-03
Sahagún			(Querétaro-Sahagún)	240-04
Sahagún			(Tula II-Sahagún)	240-05
Sahagún			(Tula I-Sahagún)	240-06
Sahagún			(Atitalaquia-Sahagún)	240-07
Sahagún			(Apaxco-Sahagún)	240-08
Sahagún			(Ajoloapan-Sahagún)	240-09
Sahagún			(Pachuca-Sahagún)	240-10
Sahagún			(Tulancingo-Sahagún)	240-11
Sahagún			(Calpulalpan-Sahagún)	240-12
Sahagún			(Sanctórum-Sahagún)	240-13
Sahagún			(San Martín Texmelucan-Sahagún)	240-14
Calpulalpan			(Atlaconulco-Calpulalpan)	241-01
Calpulalpan			(Acambay-Calpulalpan)	241-02
Calpulalpan			(Jilotepec-Calpulalpan)	241-03
Calpulalpan			(Querétaro-Calpulalpan)	241-04
Calpulalpan			(Tula II-Calpulalpan)	241-05
Calpulalpan			(Tula I-Calpulalpan)	241-06

INDICE
CASSETAS DE COBRO DE LAS AUTOPISTAS Y PUENTES DE CUOTA

ESTADO	CARRETERA	CASETA	Movimiento Direccional	No. Índice
	Calpulalpan		(Atitalaquia-Calpulalpan)	241-07
	Calpulalpan		(Apaxco-Calpulalpan)	241-08
	Calpulalpan		(Ajoloapan-Calpulalpan)	241-09
	Calpulalpan		(Pachuca-Calpulalpan)	241-10
	Calpulalpan		(Tulancingo-Calpulalpan)	241-11
	Calpulalpan		(Sahagún-Calpulalpan)	241-12
	Calpulalpan		(Sanctórum-Calpulalpan)	241-13
	Calpulalpan		(San Martín Texmelucan-Calpulalpan)	241-14
	Sanctórum		(Atlacomulco-Sanctórum)	242-01
	Sanctórum		(Acambay-Sanctórum)	242-02
	Sanctórum		(Jilotepec-Sanctórum)	242-03
	Sanctórum		(Querétaro-Sanctórum)	242-04
	Sanctórum		(Tula II-Sanctórum)	242-05
	Sanctórum		(Tula I-Sanctórum)	242-06
	Sanctórum		(Atitalaquia-Sanctórum)	242-07
	Sanctórum		(Apaxco-Sanctórum)	242-08
	Sanctórum		(Ajoloapan-Sanctórum)	242-09
	Sanctórum		(Pachuca-Sanctórum)	242-10
	Sanctórum		(Tulancingo-Sanctórum)	242-11
	Sanctórum		(Sahagún-Sanctórum)	242-12
	Sanctórum		(Calpulalpan-Sanctórum)	242-13
	Sanctórum		(San Martín Texmelucan-Sanctórum)	242-14
	San Martín Texmelucan		(Atlacomulco-San Martín Texmelucan)	243-01
	San Martín Texmelucan		(Acambay-San Martín Texmelucan)	243-02
	San Martín Texmelucan		(Jilotepec-San Martín Texmelucan)	243-03
	San Martín Texmelucan		(Querétaro-San Martín Texmelucan)	243-04
	San Martín Texmelucan		(Tula II-San Martín Texmelucan)	243-05
	San Martín Texmelucan		(Tula I-San Martín Texmelucan)	243-06
	San Martín Texmelucan		(Atitalaquia-San Martín Texmelucan)	243-07
	San Martín Texmelucan		(Apaxco-San Martín Texmelucan)	243-08
	San Martín Texmelucan		(Ajoloapan-San Martín Texmelucan)	243-09
	San Martín Texmelucan		(Pachuca-San Martín Texmelucan)	243-10
	San Martín Texmelucan		(Tulancingo-San Martín Texmelucan)	243-11
	San Martín Texmelucan		(Sahagún-San Martín Texmelucan)	243-12
	San Martín Texmelucan		(Calpulalpan-San Martín Texmelucan)	243-13
	San Martín Texmelucan		(Sanctórum-San Martín Texmelucan)	243-14
<u>México-Puebla</u>				
	Ixtapaluca		(Chalco (Panasonic)-México)	212
	Chalco		(México-Chalco)	213
	San Marcos		(México-Río Frío)	214
	San Marcos Bis		(México-Circuito Exterior Mexiquense)	215
	San Martín Texmelucan		(Río Frío-Puebla)	216
<u>San Martín Texmelucan-Tlaxcala</u>				
	San Martín Texmelucan		(San Martín Texmelucan-Tlaxcala)	110-01
	San Martín Texmelucan		(San Martín Texmelucan-Arco Norte)	110-02

INDICE
CASSETAS DE COBRO DE LAS AUTOPISTAS Y PUENTES DE CUOTA

ESTADO	CARRETERA	CASETA	Movimiento Direccional	No. Índice
		San Martín Texmelucan	(San Martín Texmelucan-Puebla)	110-03
VERACRUZ				
	<u>Acatzingo-Cd. Mendoza</u>			
	Esperanza		(Acatzingo-Cd. Mendoza)	021-01
	Esperanza		(Acatzingo-Esperanza)	021-02
	Esperanza		(Esperanza-Cd. Mendoza)	021-03
	<u>Alazán-Canoas</u>			
	Puente Pánuco		(Alazán-Canoas)	002
	<u>Amozoc-Perote</u>			
	Ixtenco		(Amozoc-Ixtenco)	223
	Audi		(Ixtenco-Audi)	224-01
	Audi		(Audi-Cuapiaxtla)	224-02
	Audi		(Audi-Oriental)	224-03
	Cuapiaxtla		(Ixtenco-Oriental)	225-01
	Cuapiaxtla		(Ixtenco-Cuapiaxtla)	225-02
	Cuapiaxtla		(Cuapiaxtla-Oriental)	225-03
	Cantona		(Oriental-Perote)	226-01
	Cantona		(Oriental-Cantona)	226-02
	Cantona		(Cantona-Perote)	226-03
	<u>Buenavista-Tuxtepec (LIBRE)</u>			
	Puente Caracol		(Tuxtepec-Cosamaloapan)	008
	Puente Tlacotalpan		(Alvarado-Tlacotalpan)	031
	<u>Cardel-Veracruz</u>			
	La Antigua		(Cardel-Veracruz)	160
	San Julián		(San Julián-Veracruz)	161
	<u>Cd. Alemán-Sayula (LIBRE)</u>			
	Puente Papaloapan		(Tierra Blanca-Loma Bonita)	007
	<u>Coatzacoalcos-Villahermosa (LIBRE)</u>			
	Puente Coatzacoalcos		(Coatzacoalcos-Nuevo Teapa)	003
	<u>Córdoba-Veracruz</u>			
	Cuitláhuac		(Córdoba-La Tinaja)	116-01
	Cuitláhuac		(Córdoba-Cuitláhuac)	116-02
	Cuitláhuac		(Cuitláhuac-La Tinaja)	116-03
	Paso del Toro		(La Tinaja-Veracruz)	117-01
	Paso del Toro		(La Tinaja-Paso del Toro)	117-02
	Paso del Toro		(Paso del Toro-Veracruz)	117-03
	<u>Gutiérrez Zamora-Tihuatlán</u>			
	Totomoxtle		(Totomoxtle-Ent. El Pital)	204
	<u>La Tinaja-Cosoleacaque</u>			
	Cosamaloapan		(La Tinaja-Isla)	137-01
	Cosamaloapan		(La Tinaja-Cosamaloapan)	137-02
	Cosamaloapan		(Cosamaloapan-Isla)	137-03
	Acayucan (Sayula)		(Isla-Cosoleacaque)	138-01

INDICE
CASSETAS DE COBRO DE LAS AUTOPISTAS Y PUENTES DE CUOTA

ESTADO	CARRETERA	CASETA	Movimiento Direccional	No. Índice
		Acayucan (Sayula)	(Isla-Acayucan)	138-02
		Acayucan (Sayula)	(Acayucan-Cosoleacaque)	138-03
	<u>Las Choapas-Ocozocoautla</u>			
		Las Choapas	(Ent. Las Choapas-Nvo. Sacrificio)	205-01
		Las Choapas	(Ent. Las Choapas-Ent. Las Choapas II)	205-02
		Las Choapas	(Ent. Las Choapas II-Nvo. Sacrificio)	205-03
		Malpasito	(Nvo. Sacrificio-Raudales)	206-01
		Malpasito	(Malpasito-Ent. Rómulo Calzada)	206-02
		Malpasito	(Ent. Rómulo Calzada-Ocuilapa)	206-03
		Ocozocoautla	(Ent. Raudales-Ocozocoautla)	207
	<u>Libramiento de Perote</u>			
		Perote	(Libramiento de Perote)	227
	<u>Libramiento de Xalapa</u>			
		Miradores	(Banderilla-Corral Falso)	274
	<u>Minatitlán-Nuevo Teapa</u>			
		Puente Antonio Dovalí Jaime	(Cosoleacaque-Nuevo Teapa)	035
		Puente Antonio Dovalí Jaime Bis	(Puente Dovalí Jaime-Nuevo Teapa)	036
	<u>Nuevo Teapa - Cosoleacaque</u>			
		Puente Refinería Lázaro Cárdenas	(Acceso a Refinería Lázaro Cárdenas)	272
	<u>Paso del Toro-Acayucan (LIBRE)</u>			
		Puente Alvarado	(Paso del Toro-San Andrés Tuxtla)	005
	<u>Perote - Banderilla</u>			
		Las Vigas	(Perote-Banderilla)	273
	<u>Poza Rica-Cardel</u>			
		Totomoxtle	(Poza Rica-Nautla)	330-01
		Totomoxtle	(Gutiérrez Zamora-Nautla)	330-02
		Vega de Alatorre	(Nautla-Laguna Verde)	331-01
		Vega de Alatorre	(Nautla-Vega de Alatorre)	331-02
		Vega de Alatorre	(Vega de Alatorre-Laguna Verde)	331-03
	<u>Poza Rica-Nautla (LIBRE)</u>			
		Puente Tecolutla	(Veracruz-Poza Rica)	023
	<u>Poza Rica-Veracruz (LIBRE)</u>			
		Puente Nautla	(Nautla-Cardel)	010
	<u>Tihuatlán - Potrero del Llano</u>			
		Puente Pantepec José López Portillo	(Álamo-Potrero del Llano)	271
	<u>Tihuatlán-Túxpam</u>			
		Puente Túxpam	(Tihuatlán-Ent. Tihuatlán II)	151-01
		Puente Túxpam	(Tihuatlán-Túxpam)	151-02
	<u>Tuxpam-Tampico</u>			
		Los Gil	(Los Gil-Buenos Aires)	328
		Naranjos	(Buenos Aires-Ozuluama)	329-01
		Naranjos	(Buenos Aires-Naranjos)	329-02
		Naranjos	(Naranjos-Ozuluama)	329-03

INDICE
CASSETAS DE COBRO DE LAS AUTOPISTAS Y PUENTES DE CUOTA

ESTADO	<u>CARRETERA</u>	CASETA	Movimiento Direccional	No. Índice
	<u>Túxpam-Tampico (LIBRE)</u>			
		Puente Tampico	(Tampico El Alto-Tampico)	037
YUCATAN	<u>Kantunil-Cancún</u>			
		Chichén Itza	(Kantunil-Valladolid)	113-01
		Chichén Itza	(Kantunil-Pisté)	113-02
		Chichén Itza	(Pisté-Valladolid)	113-03
		Tintal	(Valladolid-Cancún)	114
ZACATECAS	<u>Cauhtémoc-Osiris</u>			
		Zacatecas	(Ent. Cauhtémoc-Ent. Osiris)	049
	<u>Libramiento Calera Víctor Rosales</u>			
		Calera Víctor Rosales	(Víctor Rosales-Enrique Estrada)	109
	<u>Libramiento de Fresnillo</u>			
		Morfin Chávez	(La Providencia-San Isidro)	131

VOLUMENES DE TRÁNSITO 2023
CASSETAS DE COBRO DE LAS AUTOPISTAS Y PUENTES DE CUOTA

001	Carretera: Culiacán-Los Mochis (LIBRE) Movimiento: Guamúchil-Guasave	MEX-015	Caseta: Puente Sinaloa Km: 132.300	COORDENADAS GEOGRÁFICAS Lat: 25.512854 Long: -108.347613	U T M X: 766590.220 Y: 2824396.339	Sentido: 0																				
	Clasificación Vehicular en Por ciento			VTA	Volumen de Tránsito Mensual en Por ciento																					
13,671	M	A	AR	B	C2	C3	C4	C5	C6	C7	C8	C9	VNC	4,989,734	ENE	FEB	MAR	ABR	MAY	JUN	JUL	AGO	SEP	OCT	NOV	DIC
	0.5	63.8	1.0	4.4	3.8	3.2	0.8	15.3	1.7	0.3	0.0	4.6	0.6		8.4	7.7	8.8	9.0	8.3	7.9	8.5	8.1	7.4	8.0	8.1	9.8
002	Carretera: Alazán-Canoas Movimiento: Alazán-Canoas	MEX-127	Caseta: Puente Pánuco Km: 172.100	COORDENADAS GEOGRÁFICAS Lat: 22.148796 Long: -98.144935	U T M X: 588170.520 Y: 2449544.794	Sentido: 0																				
	Clasificación Vehicular en Por ciento			VTA	Volumen de Tránsito Mensual en Por ciento																					
5,556	M	A	AR	B	C2	C3	C4	C5	C6	C7	C8	C9	VNC	2,027,787	ENE	FEB	MAR	ABR	MAY	JUN	JUL	AGO	SEP	OCT	NOV	DIC
	4.8	80.6	0.6	5.0	2.9	1.6	0.2	1.7	1.1	0.0	0.0	0.9	0.6		8.8	7.5	8.3	8.4	8.4	8.1	8.7	8.6	7.8	8.1	8.0	9.3
003	Carretera: Coatzacoalcos-Villahermosa (LIBRE) Movimiento: Coatzacoalcos-Nuevo Teapa	MEX-180	Caseta: Puente Coatzacoalcos Km: 2.000	COORDENADAS GEOGRÁFICAS Lat: 18.115163 Long: -94.410828	U T M X: 350731.049 Y: 2003498.301	Sentido: 0																				
	Clasificación Vehicular en Por ciento			VTA	Volumen de Tránsito Mensual en Por ciento																					
11,839	M	A	AR	B	C2	C3	C4	C5	C6	C7	C8	C9	VNC	4,321,294	ENE	FEB	MAR	ABR	MAY	JUN	JUL	AGO	SEP	OCT	NOV	DIC
	8.8	71.2	0.2	9.0	2.6	2.5	0.0	1.4	1.3	0.0	0.0	3.0	0.0		8.3	7.4	8.6	8.2	8.6	8.5	8.7	8.8	8.2	7.9	8.0	8.8
004	Carretera: Culiacán-Los Mochis (LIBRE) Movimiento: Culiacán-El Limón	MEX-015	Caseta: Puente Culiacán Km: 22.000	COORDENADAS GEOGRÁFICAS Lat: 24.948949 Long: -107.545695	U T M X: 242953.756 Y: 2761704.722	Sentido: 0																				
	Clasificación Vehicular en Por ciento			VTA	Volumen de Tránsito Mensual en Por ciento																					
8,940	M	A	AR	B	C2	C3	C4	C5	C6	C7	C8	C9	VNC	3,263,009	ENE	FEB	MAR	ABR	MAY	JUN	JUL	AGO	SEP	OCT	NOV	DIC
	1.2	86.8	0.9	2.7	2.8	1.5	0.2	2.7	0.5	0.0	0.0	0.2	0.5		7.3	7.6	8.7	8.5	8.6	8.3	8.5	8.3	7.7	8.5	8.4	9.6
005	Carretera: Paso del Toro-Acayucan (LIBRE) Movimiento: Paso del Toro-San Andrés Tuxtla	MEX-180	Caseta: Puente Alvarado Km: 49.570	COORDENADAS GEOGRÁFICAS Lat: 18.769942 Long: -95.744584	U T M X: 210649.818 Y: 2077603.498	Sentido: 0																				
	Clasificación Vehicular en Por ciento			VTA	Volumen de Tránsito Mensual en Por ciento																					
5,232	M	A	AR	B	C2	C3	C4	C5	C6	C7	C8	C9	VNC	1,909,777	ENE	FEB	MAR	ABR	MAY	JUN	JUL	AGO	SEP	OCT	NOV	DIC
	6.8	77.8	0.6	5.0	3.0	2.9	0.1	1.7	0.7	0.0	0.0	0.3	1.1		8.5	7.4	8.1	9.3	8.5	8.0	9.0	8.8	7.6	7.6	7.6	9.6
006	Carretera: Cd. Victoria-Matamoros (LIBRE) Movimiento: Matamoros-Brownsville	MEX-101-180	Caseta: Puente Inter. Matamoros Km: 0.210	COORDENADAS GEOGRÁFICAS Lat: 25.896956 Long: -97.498026	U T M X: 650455.682 Y: 2865133.881	Sentido: 1																				
	Clasificación Vehicular en Por ciento			VTA	Volumen de Tránsito Mensual en Por ciento																					
3,121	M	A	AR	B	C2	C3	C4	C5	C6	C7	C8	C9	VNC	1,139,331	ENE	FEB	MAR	ABR	MAY	JUN	JUL	AGO	SEP	OCT	NOV	DIC
	0.3	99.4	0.2	0.0	0.1	0.0	0.0	0.0	0.0	0.0	0.0	0.0	0.0		8.5	8.4	9.2	9.3	8.2	6.8	7.3	8.4	8.8	8.4	8.0	8.7

Nota: Los datos que se presentan, se estimaron a partir de los volúmenes de tránsito registrados en las casetas de cobro de las autopistas en el período enero-agosto de 2023 y la variación estacional del año anterior

VOLUMENES DE TRÁNSITO 2023
CASSETAS DE COBRO DE LAS AUTOPISTAS Y PUENTES DE CUOTA

007	Carretera: Cd. Alemán-Sayula (LIBRE) Movimiento: Tierra Blanca-Loma Bonita	MEX-145	Caseta: Puente Papaloapan Km: 3.500	COORDENADAS GEOGRÁFICAS Lat: 18.159601 Long: -96.096694	U T M X: 807180.548 Y: 2010270.415	Sentido: 0								
TDPA	Clasificación Vehicular en Por ciento	VTA	Volumen de Tránsito Mensual en Por ciento											
2,485	M A AR B C2 C3 C4 C5 C6 C7 C8 C9 VNC	907,003	ENE	FEB	MAR	ABR	MAY	JUN	JUL	AGO	SEP	OCT	NOV	DIC
	14.5 60.5 4.3 4.3 5.4 5.4 0.2 3.3 0.6 0.0 0.0 1.1 0.4		9.6	8.1	8.9	8.7	9.1	8.1	8.1	8.0	7.2	7.5	7.4	9.3
008	Carretera: Buenavista-Tuxtepec (LIBRE) Movimiento: Tuxtepec-Cosamaloapan	MEX-175	Caseta: Puente Caracol Km: 117.200	COORDENADAS GEOGRÁFICAS Lat: 18.133084 Long: -96.136714	U T M X: 802989.149 Y: 2007267.146	Sentido: 0								
TDPA	Clasificación Vehicular en Por ciento	VTA	Volumen de Tránsito Mensual en Por ciento											
6,975	M A AR B C2 C3 C4 C5 C6 C7 C8 C9 VNC	2,546,048	ENE	FEB	MAR	ABR	MAY	JUN	JUL	AGO	SEP	OCT	NOV	DIC
	11.0 67.9 0.8 5.4 3.6 2.4 0.2 2.5 0.5 0.0 0.0 5.2 0.5		8.4	7.7	8.6	8.4	8.5	8.2	8.4	8.4	7.8	8.1	8.1	9.4
009	Carretera: Reynosa-Nuevo Laredo (LIBRE) Movimiento: Camargo-Río Grande	MEX-002	Caseta: Puente Inter. Camargo Km: 0.000	COORDENADAS GEOGRÁFICAS Lat: 26.362407 Long: -98.806294	U T M X: 519325.799 Y: 2915833.638	Sentido: 1								
TDPA	Clasificación Vehicular en Por ciento	VTA	Volumen de Tránsito Mensual en Por ciento											
1,234	M A AR B C2 C3 C4 C5 C6 C7 C8 C9 VNC	450,364	ENE	FEB	MAR	ABR	MAY	JUN	JUL	AGO	SEP	OCT	NOV	DIC
	0.1 89.7 0.8 0.0 0.1 0.3 0.0 3.8 0.0 0.1 0.0 5.1 0.0		8.1	7.6	8.4	8.3	8.4	7.6	8.5	8.2	8.1	8.7	8.8	9.3
010	Carretera: Poza Rica-Veracruz (LIBRE) Movimiento: Nautla-Cardel	MEX-180	Caseta: Puente Nautla Km: 0.700	COORDENADAS GEOGRÁFICAS Lat: 20.210202 Long: -96.778742	U T M X: 732089.776 Y: 2236297.283	Sentido: 0								
TDPA	Clasificación Vehicular en Por ciento	VTA	Volumen de Tránsito Mensual en Por ciento											
3,231	M A AR B C2 C3 C4 C5 C6 C7 C8 C9 VNC	1,179,243	ENE	FEB	MAR	ABR	MAY	JUN	JUL	AGO	SEP	OCT	NOV	DIC
	4.7 73.0 1.0 3.7 4.6 3.2 0.4 6.2 1.2 0.0 0.0 1.5 0.5		8.4	7.3	8.4	9.3	8.9	8.6	9.3	9.5	8.4	7.0	6.8	8.1
011	Carretera: Tijuana-San Miguel Movimiento: Tijuana-Rosarito	MEX-001D	Caseta: Playas de Tijuana Km: 11.000	COORDENADAS GEOGRÁFICAS Lat: 32.514051 Long: -117.109566	U T M X: 489709.059 Y: 3597421.975	Sentido: 0								
TDPA	Clasificación Vehicular en Por ciento	VTA	Volumen de Tránsito Mensual en Por ciento											
24,355	M A AR B C2 C3 C4 C5 C6 C7 C8 C9 VNC	8,889,711	ENE	FEB	MAR	ABR	MAY	JUN	JUL	AGO	SEP	OCT	NOV	DIC
	0.3 97.9 0.3 0.3 0.7 0.3 0.0 0.2 0.0 0.0 0.0 0.0 0.0		6.7	6.8	7.4	7.8	8.6	8.8	9.3	9.0	9.4	9.1	8.6	8.5
012	Carretera: Tijuana-San Miguel Movimiento: Rosarito-La Misión	MEX-001D	Caseta: Rosarito Km: 35.427	COORDENADAS GEOGRÁFICAS Lat: 32.311096 Long: -117.044403	U T M X: 495820.122 Y: 3574920.051	Sentido: 0								
TDPA	Clasificación Vehicular en Por ciento	VTA	Volumen de Tránsito Mensual en Por ciento											
14,286	M A AR B C2 C3 C4 C5 C6 C7 C8 C9 VNC	5,214,312	ENE	FEB	MAR	ABR	MAY	JUN	JUL	AGO	SEP	OCT	NOV	DIC
	0.7 92.5 0.0 1.2 1.8 0.4 0.1 2.6 0.2 0.0 0.0 0.5 0.0		7.2	7.0	7.8	8.8	8.5	8.7	10.2	9.2	8.8	8.3	7.7	7.8

Nota: Los datos que se presentan, se estimaron a partir de los volúmenes de tránsito registrados en las casetas de cobro de las autopistas en el período enero-agosto de 2023 y la variación estacional del año anterior

VOLUMENES DE TRÁNSITO 2023
CASSETAS DE COBRO DE LAS AUTOPISTAS Y PUENTES DE CUOTA

013	Carretera: Tijuana-San Miguel Movimiento: La Misión-Corredor 2000	MEX-001D	Caseta: Nodo Popotla Km: 38.600	COORDENADAS GEOGRÁFICAS Lat: 32.283815 Long: -117.029678	U T M X: 497205.424 Y: 3571895.537	Sentido: 0																				
TDPA	Clasificación Vehicular en Por ciento												VTA	Volumen de Tránsito Mensual en Por ciento												
3,088	M	A	AR	B	C2	C3	C4	C5	C6	C7	C8	C9	VNC	1,127,042	ENE	FEB	MAR	ABR	MAY	JUN	JUL	AGO	SEP	OCT	NOV	DIC
	0.2	61.7	0.0	0.2	4.3	2.3	0.5	22.4	1.1	0.2	0.1	7.0	0.0		6.6	6.6	7.3	9.1	8.7	8.9	10.8	9.9	9.2	8.2	7.3	7.4
014	Carretera: Tijuana-San Miguel Movimiento: La Misión-Ensenada	MEX-001D	Caseta: Ensenada Km: 98.599	COORDENADAS GEOGRÁFICAS Lat: 31.903097 Long: -116.732777	U T M X: 525267.191 Y: 3529725.949	Sentido: 0																				
TDPA	Clasificación Vehicular en Por ciento												VTA	Volumen de Tránsito Mensual en Por ciento												
15,394	M	A	AR	B	C2	C3	C4	C5	C6	C7	C8	C9	VNC	5,618,644	ENE	FEB	MAR	ABR	MAY	JUN	JUL	AGO	SEP	OCT	NOV	DIC
	0.4	84.2	0.0	2.1	2.7	1.1	0.2	7.0	0.4	0.0	0.0	1.9	0.0		7.4	7.0	7.9	8.7	8.5	8.7	9.8	9.1	8.7	8.4	7.9	7.9
015	Carretera: Reynosa-Nuevo Laredo (LIBRE) Movimiento: Cd. Alemán-Roma	MEX-002	Caseta: Puente Inter. Miguel Alemán Km: 0.000	COORDENADAS GEOGRÁFICAS Lat: 26.402874 Long: -99.020712	U T M X: 497934.313 Y: 2920301.000	Sentido: 1																				
TDPA	Clasificación Vehicular en Por ciento												VTA	Volumen de Tránsito Mensual en Por ciento												
1,975	M	A	AR	B	C2	C3	C4	C5	C6	C7	C8	C9	VNC	720,858	ENE	FEB	MAR	ABR	MAY	JUN	JUL	AGO	SEP	OCT	NOV	DIC
	0.1	93.9	0.5	0.1	0.2	0.2	0.1	4.9	0.0	0.0	0.0	0.0	0.0		8.1	7.6	8.4	8.2	8.6	7.7	7.9	8.3	8.5	8.9	8.7	9.1
016	Carretera: Monterrey-Reynosa (LIBRE) Movimiento: Reynosa-Hidalgo	MEX-040	Caseta: Puente Inter. Reynosa Km: 0.000	COORDENADAS GEOGRÁFICAS Lat: 26.093192 Long: -98.270970	U T M X: 572903.175 Y: 2886208.336	Sentido: 1																				
TDPA	Clasificación Vehicular en Por ciento												VTA	Volumen de Tránsito Mensual en Por ciento												
6,937	M	A	AR	B	C2	C3	C4	C5	C6	C7	C8	C9	VNC	2,531,908	ENE	FEB	MAR	ABR	MAY	JUN	JUL	AGO	SEP	OCT	NOV	DIC
	0.1	99.1	0.3	0.5	0.0	0.0	0.0	0.0	0.0	0.0	0.0	0.0	0.0		8.6	7.9	8.7	8.6	7.8	7.4	7.1	8.1	8.1	9.1	8.9	9.7
017	Carretera: Villahermosa-Francisco Escárcega (LIBRE) Movimiento: Villahermosa-Aquiles Serdán	MEX-186	Caseta: Puente Grijalva Km: 17.600	COORDENADAS GEOGRÁFICAS Lat: 17.947602 Long: -92.785235	U T M X: 522742.335 Y: 1984401.581	Sentido: 0																				
TDPA	Clasificación Vehicular en Por ciento												VTA	Volumen de Tránsito Mensual en Por ciento												
17,853	M	A	AR	B	C2	C3	C4	C5	C6	C7	C8	C9	VNC	6,516,350	ENE	FEB	MAR	ABR	MAY	JUN	JUL	AGO	SEP	OCT	NOV	DIC
	3.7	76.4	0.6	2.7	3.2	2.2	0.4	4.4	2.2	0.1	0.0	3.5	0.6		8.2	7.3	8.4	8.4	8.5	8.0	8.3	8.4	7.7	8.6	8.5	9.7
018	Carretera: Villahermosa-Francisco Escárcega (LIBRE) Movimiento: Ent. Emiliano Zapata-San Marcos	MEX-186	Caseta: Puente Usumacinta Km: 145.200	COORDENADAS GEOGRÁFICAS Lat: 17.859905 Long: -91.783654	U T M X: 628874.785 Y: 1975105.672	Sentido: 0																				
TDPA	Clasificación Vehicular en Por ciento												VTA	Volumen de Tránsito Mensual en Por ciento												
5,455	M	A	AR	B	C2	C3	C4	C5	C6	C7	C8	C9	VNC	1,990,971	ENE	FEB	MAR	ABR	MAY	JUN	JUL	AGO	SEP	OCT	NOV	DIC
	7.2	55.0	0.9	3.0	3.3	4.6	0.8	10.6	3.8	0.5	0.1	9.8	0.4		8.1	7.0	8.0	8.6	8.3	8.1	8.9	9.2	8.1	8.0	8.2	9.5

Nota: Los datos que se presentan, se estimaron a partir de los volúmenes de tránsito registrados en las casetas de cobro de las autopistas en el período enero-agosto de 2023 y la variación estacional del año anterior

VOLUMENES DE TRÁNSITO 2023
CASSETAS DE COBRO DE LAS AUTOPISTAS Y PUENTES DE CUOTA

019 Carretera: **Monterrey-Reynosa (LIBRE)** Caseta: **Puente Cadereyta** COORDENADAS
 Movimiento: **Monterrey-Reynosa** MEX-040 Km: **30.500** GEOGRÁFICAS U T M
 Lat: **25.601114** X: **399011.554** Sentido: **0**
 Long: **-100.005696** Y: **2831893.954**

TDPA	Clasificación Vehicular en Por ciento													VTA	Volumen de Tránsito Mensual en Por ciento											
	M	A	AR	B	C2	C3	C4	C5	C6	C7	C8	C9	VNC		ENE	FEB	MAR	ABR	MAY	JUN	JUL	AGO	SEP	OCT	NOV	DIC
6,068	2.1	75.0	0.4	0.2	5.2	3.2	0.6	5.8	2.4	0.1	0.1	2.8	2.1	2,214,913	7.9	7.3	8.2	8.2	8.7	8.6	8.5	8.5	8.3	8.4	8.1	9.3

020-01 Carretera: **Puebla-Acatzingo** Caseta: **Amozoc** COORDENADAS
 Movimiento: **Puebla-Acatzingo** MEX-150D Km: **141.713** GEOGRÁFICAS U T M
 Lat: **19.049719** X: **601816.291** Sentido: **0**
 Long: **-98.032372** Y: **2106609.396**

TDPA	Clasificación Vehicular en Por ciento													VTA	Volumen de Tránsito Mensual en Por ciento											
	M	A	AR	B	C2	C3	C4	C5	C6	C7	C8	C9	VNC		ENE	FEB	MAR	ABR	MAY	JUN	JUL	AGO	SEP	OCT	NOV	DIC
31,924	0.6	65.9	0.0	4.5	5.1	5.2	0.5	9.9	1.8	0.2	0.1	6.2	0.0	11,652,141	8.0	7.3	8.3	8.7	8.3	8.3	8.8	8.7	7.9	8.4	8.0	9.3

020-02 Carretera: **Puebla-Acatzingo** Caseta: **Amozoc** COORDENADAS
 Movimiento: **Puebla-Amozoc** MEX-150D Km: **141.713** GEOGRÁFICAS U T M
 Lat: **19.049435** X: **601863.819** Sentido: **0**
 Long: **-98.031922** Y: **2106578.230**

TDPA	Clasificación Vehicular en Por ciento													VTA	Volumen de Tránsito Mensual en Por ciento											
	M	A	AR	B	C2	C3	C4	C5	C6	C7	C8	C9	VNC		ENE	FEB	MAR	ABR	MAY	JUN	JUL	AGO	SEP	OCT	NOV	DIC
7,041	1.0	86.6	0.0	4.7	2.8	2.8	0.1	1.2	0.5	0.0	0.0	0.3	0.0	2,570,084	8.0	7.0	8.1	7.9	8.2	8.4	8.6	8.5	7.6	9.3	8.9	9.5

020-03 Carretera: **Puebla-Acatzingo** Caseta: **Amozoc** COORDENADAS
 Movimiento: **Puebla- Ent. Amozoc** MEX-150D Km: **137.000** GEOGRÁFICAS U T M
 Lat: **19.049717** X: **601816.082** Sentido: **0**
 Long: **-98.032374** Y: **2106609.174**

TDPA	Clasificación Vehicular en Por ciento													VTA	Volumen de Tránsito Mensual en Por ciento											
	M	A	AR	B	C2	C3	C4	C5	C6	C7	C8	C9	VNC		ENE	FEB	MAR	ABR	MAY	JUN	JUL	AGO	SEP	OCT	NOV	DIC
11,723	0.6	74.4	0.0	5.2	4.4	3.6	0.6	7.5	0.8	0.3	0.0	2.6	0.0	4,278,767	7.8	7.0	8.0	8.1	8.0	7.7	8.4	8.7	7.7	8.3	11.2	9.1

021-01 Carretera: **Acatzingo-Cd. Mendoza** Caseta: **Esperanza** COORDENADAS
 Movimiento: **Acatzingo-Cd. Mendoza** MEX-150D Km: **217.500** GEOGRÁFICAS U T M
 Lat: **18.870672** X: **670021.614** Sentido: **0**
 Long: **-97.386004** Y: **2087292.369**

TDPA	Clasificación Vehicular en Por ciento													VTA	Volumen de Tránsito Mensual en Por ciento											
	M	A	AR	B	C2	C3	C4	C5	C6	C7	C8	C9	VNC		ENE	FEB	MAR	ABR	MAY	JUN	JUL	AGO	SEP	OCT	NOV	DIC
14,414	0.5	47.6	0.0	4.8	5.1	7.5	0.7	17.8	2.5	0.5	0.2	12.8	0.0	5,261,270	8.5	7.1	8.2	8.9	8.2	7.9	8.7	8.6	7.6	8.2	8.2	9.9

021-02 Carretera: **Acatzingo-Cd. Mendoza** Caseta: **Esperanza** COORDENADAS
 Movimiento: **Acatzingo-Esperanza** MEX-150D Km: **217.500** GEOGRÁFICAS U T M
 Lat: **18.870325** X: **670005.633** Sentido: **0**
 Long: **-97.386159** Y: **2087253.814**

TDPA	Clasificación Vehicular en Por ciento													VTA	Volumen de Tránsito Mensual en Por ciento											
	M	A	AR	B	C2	C3	C4	C5	C6	C7	C8	C9	VNC		ENE	FEB	MAR	ABR	MAY	JUN	JUL	AGO	SEP	OCT	NOV	DIC
1,362	0.4	83.1	0.0	1.9	6.8	4.2	0.2	1.9	0.5	0.0	0.0	1.0	0.0	497,030	8.0	7.2	7.9	8.0	8.3	8.7	8.8	8.6	7.2	9.5	8.7	9.1

Nota: Los datos que se presentan, se estimaron a partir de los volúmenes de tránsito registrados en las casetas de cobro de las autopistas en el período enero-agosto de 2023 y la variación estacional del año anterior

VOLÚMENES DE TRÁNSITO 2023
CASSETAS DE COBRO DE LAS AUTOPISTAS Y PUENTES DE CUOTA

021-03	Carretera: Acatzingo-Cd. Mendoza Movimiento: Esperanza-Cd. Mendoza	Caseta: Esperanza Km: 217.500	COORDENADAS GEOGRÁFICAS Lat: 18.870325 Long: -97.386159	U T M X: 670005.633 Y: 2087253.814	Sentido: 0																					
TDPA	Clasificación Vehicular en Por ciento												VTA	Volumen de Tránsito Mensual en Por ciento												
1,992	M	A	AR	B	C2	C3	C4	C5	C6	C7	C8	C9	VNC	726,998	ENE	FEB	MAR	ABR	MAY	JUN	JUL	AGO	SEP	OCT	NOV	DIC
	0.6	50.5	0.0	1.5	5.4	10.7	1.5	19.5	4.8	0.2	0.1	5.2	0.0		8.7	7.6	8.2	8.5	8.2	7.8	8.8	8.7	7.6	8.3	8.4	9.2
022	Carretera: Irapuato-Guadalajara (LIBRE) Movimiento: Irapuato-Guadalajara	Caseta: Puente La Piedad Km: 89.100	COORDENADAS GEOGRÁFICAS Lat: 20.352798 Long: -102.025149	U T M X: 810592.323 Y: 2253328.831	Sentido: 0																					
TDPA	Clasificación Vehicular en Por ciento												VTA	Volumen de Tránsito Mensual en Por ciento												
3,529	M	A	AR	B	C2	C3	C4	C5	C6	C7	C8	C9	VNC	1,288,017	ENE	FEB	MAR	ABR	MAY	JUN	JUL	AGO	SEP	OCT	NOV	DIC
	2.0	68.4	0.5	4.6	6.9	6.0	0.6	9.0	1.6	0.0	0.0	0.2	0.2		8.8	7.7	8.5	7.9	8.4	8.2	8.4	8.0	7.7	8.2	8.6	9.6
023	Carretera: Poza Rica-Nautla (LIBRE) Movimiento: Veracruz-Poza Rica	Caseta: Puente Tecolutla Km: 52.800	COORDENADAS GEOGRÁFICAS Lat: 20.437751 Long: -97.086545	U T M X: 699626.525 Y: 2261088.320	Sentido: 0																					
TDPA	Clasificación Vehicular en Por ciento												VTA	Volumen de Tránsito Mensual en Por ciento												
4,321	M	A	AR	B	C2	C3	C4	C5	C6	C7	C8	C9	VNC	1,577,177	ENE	FEB	MAR	ABR	MAY	JUN	JUL	AGO	SEP	OCT	NOV	DIC
	11.3	71.4	0.4	3.4	3.5	2.4	0.3	4.7	1.0	0.0	0.0	1.0	0.6		8.2	7.2	8.5	9.3	8.7	8.3	9.4	9.2	8.3	7.2	7.2	8.5
024	Carretera: Matamoros-Reynosa (LIBRE) Movimiento: Nuevo Progreso-Progreso	Caseta: Puente Inter. Las Flores Km: 0.000	COORDENADAS GEOGRÁFICAS Lat: 26.060532 Long: -97.950364	U T M X: 604994.861 Y: 2882809.943	Sentido: 1																					
TDPA	Clasificación Vehicular en Por ciento												VTA	Volumen de Tránsito Mensual en Por ciento												
1,690	M	A	AR	B	C2	C3	C4	C5	C6	C7	C8	C9	VNC	616,834	ENE	FEB	MAR	ABR	MAY	JUN	JUL	AGO	SEP	OCT	NOV	DIC
	0.1	91.7	0.3	0.0	0.2	0.7	0.1	1.8	1.1	0.1	0.0	3.9	0.0		8.5	7.9	8.8	8.1	7.8	8.1	8.6	7.8	7.9	8.5	8.4	9.6
025	Carretera: Reynosa-Nuevo Laredo (LIBRE) Movimiento: Reynosa-Nuevo Laredo	Caseta: Puente San Juan Km: 64.000	COORDENADAS GEOGRÁFICAS Lat: 26.561167 Long: -99.200829	U T M X: 479997.928 Y: 2937847.635	Sentido: 0																					
TDPA	Clasificación Vehicular en Por ciento												VTA	Volumen de Tránsito Mensual en Por ciento												
2,467	M	A	AR	B	C2	C3	C4	C5	C6	C7	C8	C9	VNC	900,402	ENE	FEB	MAR	ABR	MAY	JUN	JUL	AGO	SEP	OCT	NOV	DIC
	0.3	66.9	1.5	1.0	4.1	2.3	0.4	6.7	1.2	0.1	0.1	12.2	3.2		8.4	8.0	8.9	8.3	8.4	8.4	8.5	8.7	8.6	8.2	7.7	7.9
026	Carretera: Chihuahua-Ojinaga (LIBRE) Movimiento: Ojinaga-Presidio	Caseta: Puente Inter. Ojinaga Km: 0.000	COORDENADAS GEOGRÁFICAS Lat: 29.560735 Long: -104.397589	U T M X: 558355.874 Y: 3270264.204	Sentido: 1																					
TDPA	Clasificación Vehicular en Por ciento												VTA	Volumen de Tránsito Mensual en Por ciento												
2,016	M	A	AR	B	C2	C3	C4	C5	C6	C7	C8	C9	VNC	735,873	ENE	FEB	MAR	ABR	MAY	JUN	JUL	AGO	SEP	OCT	NOV	DIC
	0.1	94.6	2.3	0.2	1.2	0.2	0.3	1.0	0.0	0.0	0.1	0.0	0.0		8.4	7.0	8.3	8.3	8.5	8.2	8.7	8.1	7.9	8.7	8.8	9.1

Nota: Los datos que se presentan, se estimaron a partir de los volúmenes de tránsito registrados en las casetas de cobro de las autopistas en el período enero-agosto de 2023 y la variación estacional del año anterior

VOLUMENES DE TRÁNSITO 2023
CASSETAS DE COBRO DE LAS AUTOPISTAS Y PUENTES DE CUOTA

027	Carretera: El Sueco-Cd. Juárez (LIBRE) Movimiento: Cd. Juárez-El Paso	MEX-045	Caseta: Puente Inter. Paso del Norte Km: 0.000	COORDENADAS GEOGRÁFICAS Lat: 31.745900 Long: -106.486424	U T M X: 359206.384 Y: 3513232.238	Sentido: 1										
TDPA	Clasificación Vehicular en Por ciento	VTA	Volumen de Tránsito Mensual en Por ciento													
8,091	M A AR B C2 C3 C4 C5 C6 C7 C8 C9 VNC	2,953,045	ENE	FEB	MAR	ABR	MAY	JUN	JUL	AGO	SEP	OCT	NOV	DIC		
	2.1 96.7 0.6 0.2 0.1 0.0 0.0 0.0 0.0 0.0 0.0 0.0 0.3		7.5	7.4	8.6	8.8	8.6	8.2	8.9	8.2	7.7	8.6	8.8	8.7		
028	Carretera: Chapalilla-Compostela Movimiento: Chapalilla-Compostela	MEX-D	Caseta: Compostela Km: 31.500	COORDENADAS GEOGRÁFICAS Lat: 21.229532 Long: -104.887408	U T M X: 511683.575 Y: 2347555.074	Sentido: 0										
TDPA	Clasificación Vehicular en Por ciento	VTA	Volumen de Tránsito Mensual en Por ciento													
6,600	M A AR B C2 C3 C4 C5 C6 C7 C8 C9 VNC	2,409,153	ENE	FEB	MAR	ABR	MAY	JUN	JUL	AGO	SEP	OCT	NOV	DIC		
	1.5 79.0 0.5 6.3 3.4 2.8 0.3 3.6 1.5 0.0 0.0 0.6 0.5		7.4	6.7	8.0	10.7	8.8	8.8	9.9	9.4	7.1	7.3	7.4	8.5		
029	Carretera: Ramal A Cd.Hidalgo (LIBRE) Movimiento: Cd. Hidalgo-Tecún Umán	MEX	Caseta: Puente Inter. Rodolfo Robles Km: 27.500	COORDENADAS GEOGRÁFICAS Lat: 14.702151 Long: -92.151378	U T M X: 591361.192 Y: 1625554.723	Sentido: 1										
TDPA	Clasificación Vehicular en Por ciento	VTA	Volumen de Tránsito Mensual en Por ciento													
1,872	M A AR B C2 C3 C4 C5 C6 C7 C8 C9 VNC	683,237	ENE	FEB	MAR	ABR	MAY	JUN	JUL	AGO	SEP	OCT	NOV	DIC		
	73.9 11.6 14.0 0.2 0.0 0.0 0.0 0.0 0.0 0.0 0.0 0.0 0.3		7.6	7.3	8.0	7.4	7.8	7.8	8.4	8.5	8.2	8.9	9.3	10.8		
030	Carretera: Monclova-Piedras Negras (LIBRE) Movimiento: Piedras Negras-Eagle Pass	MEX-057	Caseta: Puente Inter. Piedras Negras Km: 0.000	COORDENADAS GEOGRÁFICAS Lat: 28.705197 Long: -100.512983	U T M X: 352210.051 Y: 3176262.045	Sentido: 1										
TDPA	Clasificación Vehicular en Por ciento	VTA	Volumen de Tránsito Mensual en Por ciento													
3,331	M A AR B C2 C3 C4 C5 C6 C7 C8 C9 VNC	1,215,937	ENE	FEB	MAR	ABR	MAY	JUN	JUL	AGO	SEP	OCT	NOV	DIC		
	0.1 99.5 0.2 0.0 0.2 0.0 0.0 0.0 0.0 0.0 0.0 0.0 0.0		8.7	7.9	8.7	8.9	9.1	8.3	8.8	9.1	5.7	8.9	7.8	8.1		
031	Carretera: Buenavista-Tuxtepec (LIBRE) Movimiento: Alvarado-Tlacotalpan	MEX-175	Caseta: Puente Tlacotalpan Km: 1.550	COORDENADAS GEOGRÁFICAS Lat: 18.704579 Long: -95.641360	U T M X: 221431.310 Y: 2070200.486	Sentido: 0										
TDPA	Clasificación Vehicular en Por ciento	VTA	Volumen de Tránsito Mensual en Por ciento													
1,658	M A AR B C2 C3 C4 C5 C6 C7 C8 C9 VNC	605,326	ENE	FEB	MAR	ABR	MAY	JUN	JUL	AGO	SEP	OCT	NOV	DIC		
	9.8 80.7 1.0 2.8 2.3 1.9 0.1 0.7 0.1 0.0 0.0 0.0 0.6		8.8	8.6	8.2	8.8	8.3	7.9	8.6	8.5	7.4	7.8	7.7	9.4		
032	Carretera: Piedras Negras-Cd. Acuña (LIBRE) Movimiento: Cd. Acuña-Del Río	MEX-002	Caseta: Puente Inter. Acuña Km: 0.000	COORDENADAS GEOGRÁFICAS Lat: 29.325657 Long: -100.929015	U T M X: 312687.467 Y: 3245611.215	Sentido: 1										
TDPA	Clasificación Vehicular en Por ciento	VTA	Volumen de Tránsito Mensual en Por ciento													
4,878	M A AR B C2 C3 C4 C5 C6 C7 C8 C9 VNC	1,780,627	ENE	FEB	MAR	ABR	MAY	JUN	JUL	AGO	SEP	OCT	NOV	DIC		
	0.3 94.3 0.7 0.0 1.2 0.6 0.1 2.8 0.0 0.0 0.0 0.0 0.0		8.0	7.4	8.3	8.1	8.4	8.4	8.5	8.6	8.2	8.8	8.6	8.7		

Nota: Los datos que se presentan, se estimaron a partir de los volúmenes de tránsito registrados en las casetas de cobro de las autopistas en el período enero-agosto de 2023 y la variación estacional del año anterior

VOLUMENES DE TRÁNSITO 2023
CASSETAS DE COBRO DE LAS AUTOPISTAS Y PUENTES DE CUOTA

033	Carretera: Monterrey-Nuevo Laredo (LIBRE) Movimiento: Nuevo Laredo-Laredo	MEX-085	Caseta: Puente Inter. Laredo (Las Américas) Km: 0.000	COORDENADAS GEOGRÁFICAS Lat: 27.498094 Long: -99.507389	U T M X: 449882.621 Y: 3041708.156	Sentido: 1																				
	Clasificación Vehicular en Por ciento			VTA	Volumen de Tránsito Mensual en Por ciento																					
2,479	M	A	AR	B	C2	C3	C4	C5	C6	C7	C8	C9	VNC	904,921	ENE	FEB	MAR	ABR	MAY	JUN	JUL	AGO	SEP	OCT	NOV	DIC
	0.0	100.0	0.0	0.0	0.0	0.0	0.0	0.0	0.0	0.0	0.0	0.0	0.0		7.3	6.4	7.0	7.3	7.8	6.2	9.0	11.8	12.0	9.6	8.3	7.3
034	Carretera: Monterrey-Nuevo Laredo (LIBRE) Movimiento: Nuevo Laredo-Laredo	MEX-085	Caseta: Puente Inter. Juárez-Lincoln Km: 0.000	COORDENADAS GEOGRÁFICAS Lat: 27.498075 Long: -99.501780	U T M X: 450436.650 Y: 3041703.798	Sentido: 1																				
	Clasificación Vehicular en Por ciento			VTA	Volumen de Tránsito Mensual en Por ciento																					
8,401	M	A	AR	B	C2	C3	C4	C5	C6	C7	C8	C9	VNC	3,066,475	ENE	FEB	MAR	ABR	MAY	JUN	JUL	AGO	SEP	OCT	NOV	DIC
	0.5	97.6	0.7	1.0	0.2	0.0	0.0	0.0	0.0	0.0	0.0	0.0	0.0		8.4	7.3	8.1	8.3	8.5	8.3	8.3	8.6	8.4	8.5	8.3	9.0
035	Carretera: Minatitlán-Nuevo Teapa Movimiento: Cosoleacaque-Nuevo Teapa	MEX-145D	Caseta: Puente Antonio Dovalí Jaime Km: 6.500	COORDENADAS GEOGRÁFICAS Lat: 18.013445 Long: -94.396773	U T M X: 352133.234 Y: 1992230.489	Sentido: 0																				
	Clasificación Vehicular en Por ciento			VTA	Volumen de Tránsito Mensual en Por ciento																					
14,257	M	A	AR	B	C2	C3	C4	C5	C6	C7	C8	C9	VNC	5,203,838	ENE	FEB	MAR	ABR	MAY	JUN	JUL	AGO	SEP	OCT	NOV	DIC
	1.3	46.8	0.4	2.5	5.0	5.9	1.2	20.1	4.1	0.4	0.2	11.1	1.0		8.4	7.3	8.4	8.6	8.4	8.2	8.8	9.0	8.0	8.0	7.7	9.2
036	Carretera: Minatitlán-Nuevo Teapa Movimiento: Puente Dovalí Jaime-Nuevo Teapa	MEX-145D	Caseta: Puente Antonio Dovalí Jaime Bis Km: 6.500	COORDENADAS GEOGRÁFICAS Lat: 18.014043 Long: -94.443283	U T M X: 347209.220 Y: 1992334.418	Sentido: 0																				
	Clasificación Vehicular en Por ciento			VTA	Volumen de Tránsito Mensual en Por ciento																					
634	M	A	AR	B	C2	C3	C4	C5	C6	C7	C8	C9	VNC	231,240	ENE	FEB	MAR	ABR	MAY	JUN	JUL	AGO	SEP	OCT	NOV	DIC
	9.0	80.0	0.1	0.2	3.0	0.6	0.2	5.2	0.3	0.0	0.0	0.1	1.3		8.3	7.1	8.9	7.7	9.0	9.4	8.5	8.3	7.0	8.8	7.9	9.1
037	Carretera: Túxpam-Tampico (LIBRE) Movimiento: Tampico El Alto-Tampico	MEX-180	Caseta: Puente Tampico Km: 191.800	COORDENADAS GEOGRÁFICAS Lat: 22.203364 Long: -97.937427	U T M X: 609527.131 Y: 2455720.606	Sentido: 0																				
	Clasificación Vehicular en Por ciento			VTA	Volumen de Tránsito Mensual en Por ciento																					
10,615	M	A	AR	B	C2	C3	C4	C5	C6	C7	C8	C9	VNC	3,874,333	ENE	FEB	MAR	ABR	MAY	JUN	JUL	AGO	SEP	OCT	NOV	DIC
	1.0	90.3	0.4	3.2	2.2	1.1	0.1	0.6	0.1	0.0	0.0	0.5	0.5		7.9	9.0	10.2	10.9	7.7	6.8	7.9	7.7	6.5	7.5	7.9	10.0
038	Carretera: Cuacnopalan-Oaxaca Movimiento: Cuacnopalan-Tehuacán	MEX-135D	Caseta: Tehuacán Km: 41.048	COORDENADAS GEOGRÁFICAS Lat: 18.487088 Long: -97.456196	U T M X: 662992.425 Y: 2044772.841	Sentido: 0																				
	Clasificación Vehicular en Por ciento			VTA	Volumen de Tránsito Mensual en Por ciento																					
11,619	M	A	AR	B	C2	C3	C4	C5	C6	C7	C8	C9	VNC	4,240,804	ENE	FEB	MAR	ABR	MAY	JUN	JUL	AGO	SEP	OCT	NOV	DIC
	0.7	72.5	0.0	4.6	5.7	5.3	0.5	6.1	1.3	0.2	0.2	2.9	0.0		8.6	7.0	8.0	8.5	8.0	7.6	8.8	8.5	7.5	8.5	8.7	10.3

Nota: Los datos que se presentan, se estimaron a partir de los volúmenes de tránsito registrados en las casetas de cobro de las autopistas en el período enero-agosto de 2023 y la variación estacional del año anterior

VOLUMENES DE TRÁNSITO 2023
CASSETAS DE COBRO DE LAS AUTOPISTAS Y PUENTES DE CUOTA

039	Carretera: Cuacnopalan-Oaxaca Movimiento: Tehuacán-Miahuatlán	MEX-135D	Caseta: Miahuatlán Km: 71.415	COORDENADAS GEOGRÁFICAS Lat: 18.264632 Long: -97.315617	U T M X: 678066.082 Y: 2020284.276	Sentido: 0								
TDPA	Clasificación Vehicular en Por ciento	VTA	Volumen de Tránsito Mensual en Por ciento											
5,973	M A AR B C2 C3 C4 C5 C6 C7 C8 C9 VNC	2,180,182	ENE	FEB	MAR	ABR	MAY	JUN	JUL	AGO	SEP	OCT	NOV	DIC
	0.9 69.2 0.0 6.4 4.9 6.4 0.5 5.9 1.7 0.3 0.1 3.7 0.0		8.6	6.9	7.7	9.0	7.7	7.0	9.1	8.7	7.1	8.1	8.8	11.3
040-01	Carretera: Cuacnopalan-Oaxaca Movimiento: Miahuatlán-Coixtlahuaca	MEX-135D	Caseta: Coixtlahuaca Km: 141.300	COORDENADAS GEOGRÁFICAS Lat: 17.726021 Long: -97.353781	U T M X: 674559.900 Y: 1960637.661	Sentido: 0								
TDPA	Clasificación Vehicular en Por ciento	VTA	Volumen de Tránsito Mensual en Por ciento											
485	M A AR B C2 C3 C4 C5 C6 C7 C8 C9 VNC	176,888	ENE	FEB	MAR	ABR	MAY	JUN	JUL	AGO	SEP	OCT	NOV	DIC
	1.4 81.8 0.0 5.5 3.8 2.8 0.1 2.7 1.8 0.0 0.0 0.1 0.0		8.7	6.8	8.2	8.6	8.9	7.7	9.7	9.2	7.2	7.8	7.5	9.7
040-02	Carretera: Cuacnopalan-Oaxaca Movimiento: Miahuatlán-Nochixtlán	MEX-135D	Caseta: Coixtlahuaca Km: 141.300	COORDENADAS GEOGRÁFICAS Lat: 17.725865 Long: -97.352917	U T M X: 674651.688 Y: 1960621.199	Sentido: 0								
TDPA	Clasificación Vehicular en Por ciento	VTA	Volumen de Tránsito Mensual en Por ciento											
5,055	M A AR B C2 C3 C4 C5 C6 C7 C8 C9 VNC	1,845,064	ENE	FEB	MAR	ABR	MAY	JUN	JUL	AGO	SEP	OCT	NOV	DIC
	0.8 66.3 0.0 7.1 5.1 7.1 0.5 6.6 1.7 0.3 0.1 4.4 0.0		8.6	6.9	7.7	9.0	7.6	6.9	9.1	8.8	7.0	8.1	8.9	11.4
041-01	Carretera: Cuacnopalan-Oaxaca Movimiento: Nochixtlán-Oaxaca	MEX-135D	Caseta: Huitzo Km: 217.010	COORDENADAS GEOGRÁFICAS Lat: 17.275031 Long: -96.915296	U T M X: 721616.984 Y: 1911178.394	Sentido: 0								
TDPA	Clasificación Vehicular en Por ciento	VTA	Volumen de Tránsito Mensual en Por ciento											
7,117	M A AR B C2 C3 C4 C5 C6 C7 C8 C9 VNC	2,597,619	ENE	FEB	MAR	ABR	MAY	JUN	JUL	AGO	SEP	OCT	NOV	DIC
	1.3 76.6 0.0 4.5 4.3 4.6 0.3 4.3 0.9 0.2 0.1 2.9 0.0		8.8	6.9	7.8	8.7	7.8	7.2	9.0	8.7	7.4	8.2	8.6	10.9
041-02	Carretera: Cuacnopalan-Oaxaca Movimiento: Nochixtlán-Huitzo	MEX-135D	Caseta: Huitzo Km: 217.010	COORDENADAS GEOGRÁFICAS Lat: 17.278721 Long: -96.914652	U T M X: 721681.054 Y: 1911587.577	Sentido: 0								
TDPA	Clasificación Vehicular en Por ciento	VTA	Volumen de Tránsito Mensual en Por ciento											
454	M A AR B C2 C3 C4 C5 C6 C7 C8 C9 VNC	165,545	ENE	FEB	MAR	ABR	MAY	JUN	JUL	AGO	SEP	OCT	NOV	DIC
	2.9 76.6 0.0 1.7 6.9 5.3 0.2 4.1 1.9 0.0 0.0 0.4 0.0		8.8	7.2	7.8	8.8	7.9	7.4	9.2	8.8	7.5	8.3	8.3	10.0
042	Carretera: Cuacnopalan-Oaxaca Movimiento: Huitzo-Oaxaca	MEX-135D	Caseta: Huitzo Bis Km: 217.010	COORDENADAS GEOGRÁFICAS Lat: 17.278722 Long: -96.914651	U T M X: 721681.159 Y: 1911587.688	Sentido: 0								
TDPA	Clasificación Vehicular en Por ciento	VTA	Volumen de Tránsito Mensual en Por ciento											
1,303	M A AR B C2 C3 C4 C5 C6 C7 C8 C9 VNC	475,565	ENE	FEB	MAR	ABR	MAY	JUN	JUL	AGO	SEP	OCT	NOV	DIC
	2.9 94.7 0.0 0.4 1.3 0.3 0.0 0.3 0.1 0.0 0.0 0.0 0.0		8.1	6.8	7.6	7.8	8.0	7.6	8.9	8.4	7.0	9.2	9.6	11.0

Nota: Los datos que se presentan, se estimaron a partir de los volúmenes de tránsito registrados en las casetas de cobro de las autopistas en el período enero-agosto de 2023 y la variación estacional del año anterior

VOLUMENES DE TRÁNSITO 2023
CASSETAS DE COBRO DE LAS AUTOPISTAS Y PUENTES DE CUOTA

043	Carretera: Mexicali-Tijuana Movimiento: Centinela-Rumorosa	Caseta: Centinela Km: 61.700	COORDENADAS GEOGRÁFICAS Lat: 32.562660 Long: -116.047948	U T M X: 589374.651 Y: 3603204.763	Sentido: 0									
TDPA	Clasificación Vehicular en Por ciento	VTA	Volumen de Tránsito Mensual en Por ciento											
13,297	M A AR B C2 C3 C4 C5 C6 C7 C8 C9 VNC	4,853,257	ENE	FEB	MAR	ABR	MAY	JUN	JUL	AGO	SEP	OCT	NOV	DIC
	0.5 70.1 1.2 2.5 4.3 0.8 12.8 1.1 0.2 0.1 3.4 0.0 3.0		7.2	7.1	8.3	8.9	8.6	8.5	10.0	9.0	8.1	8.4	7.8	8.1
044-01	Carretera: Mexicali-Tijuana Movimiento: Rumorosa-Tecate	Caseta: El Hongo Km: 92.360	COORDENADAS GEOGRÁFICAS Lat: 32.521843 Long: -116.320010	U T M X: 563862.889 Y: 3598484.186	Sentido: 0									
TDPA	Clasificación Vehicular en Por ciento	VTA	Volumen de Tránsito Mensual en Por ciento											
9,184	M A AR B C2 C3 C4 C5 C6 C7 C8 C9 VNC	3,352,112	ENE	FEB	MAR	ABR	MAY	JUN	JUL	AGO	SEP	OCT	NOV	DIC
	0.2 72.3 0.0 2.6 3.8 1.7 0.7 12.9 0.9 0.3 0.1 4.5 0.0		7.7	6.5	8.0	8.8	8.5	8.4	8.4	9.1	9.5	8.5	8.1	8.5
044-02	Carretera: Mexicali-Tijuana Movimiento: El Hongo-Tecate	Caseta: El Hongo Km: 92.360	COORDENADAS GEOGRÁFICAS Lat: 32.521155 Long: -116.320162	U T M X: 563849.100 Y: 3598407.827	Sentido: 0									
TDPA	Clasificación Vehicular en Por ciento	VTA	Volumen de Tránsito Mensual en Por ciento											
1,165	M A AR B C2 C3 C4 C5 C6 C7 C8 C9 VNC	425,059	ENE	FEB	MAR	ABR	MAY	JUN	JUL	AGO	SEP	OCT	NOV	DIC
	0.2 93.1 0.0 0.5 1.8 0.8 0.2 2.6 0.5 0.0 0.0 0.3 0.0		8.1	7.3	7.4	8.5	8.3	8.4	8.7	9.2	9.6	8.4	7.7	8.4
044-03	Carretera: Mexicali-Tijuana Movimiento: Rumorosa-El Hongo	Caseta: El Hongo Km: 92.360	COORDENADAS GEOGRÁFICAS Lat: 32.522478 Long: -116.319838	U T M X: 563878.594 Y: 3598554.682	Sentido: 0									
TDPA	Clasificación Vehicular en Por ciento	VTA	Volumen de Tránsito Mensual en Por ciento											
184	M A AR B C2 C3 C4 C5 C6 C7 C8 C9 VNC	67,080	ENE	FEB	MAR	ABR	MAY	JUN	JUL	AGO	SEP	OCT	NOV	DIC
	0.3 93.0 0.0 0.7 2.1 0.7 0.2 2.3 0.3 0.0 0.0 0.4 0.0		6.5	6.7	7.6	10.6	8.2	9.9	8.9	9.4	9.9	8.3	7.4	6.6
045-01	Carretera: Mexicali-Tijuana Movimiento: Tecate-Tijuana	Caseta: Tijuana Km: 147.600	COORDENADAS GEOGRÁFICAS Lat: 32.545717 Long: -116.852059	U T M X: 513890.426 Y: 3600936.565	Sentido: 0									
TDPA	Clasificación Vehicular en Por ciento	VTA	Volumen de Tránsito Mensual en Por ciento											
10,963	M A AR B C2 C3 C4 C5 C6 C7 C8 C9 VNC	4,001,608	ENE	FEB	MAR	ABR	MAY	JUN	JUL	AGO	SEP	OCT	NOV	DIC
	0.4 74.5 0.3 1.6 4.0 1.8 0.7 11.3 0.8 0.1 0.1 3.2 1.2		7.8	7.0	8.5	8.7	8.7	8.4	9.0	8.5	8.3	8.4	8.3	8.4
045-02	Carretera: Mexicali-Tijuana Movimiento: Ent. Tecate-Paso del Águila (Aux. 1)	Caseta: Tijuana Km: 130.500	COORDENADAS GEOGRÁFICAS Lat: 32.525887 Long: -116.690211	U T M X: 529093.042 Y: 3598771.015	Sentido: 0									
TDPA	Clasificación Vehicular en Por ciento	VTA	Volumen de Tránsito Mensual en Por ciento											
1,842	M A AR B C2 C3 C4 C5 C6 C7 C8 C9 VNC	672,358	ENE	FEB	MAR	ABR	MAY	JUN	JUL	AGO	SEP	OCT	NOV	DIC
	0.4 74.5 0.6 0.5 3.7 2.5 1.1 12.9 1.8 0.2 0.0 1.1 0.7		7.0	6.6	7.3	8.7	8.7	8.6	9.9	9.2	8.8	8.6	7.9	8.7

Nota: Los datos que se presentan, se estimaron a partir de los volúmenes de tránsito registrados en las casetas de cobro de las autopistas en el período enero-agosto de 2023 y la variación estacional del año anterior

VOLUMENES DE TRÁNSITO 2023
CASSETAS DE COBRO DE LAS AUTOPISTAS Y PUENTES DE CUOTA

045-03	Carretera: Mexicali-Tijuana Movimiento: Ent. Esperanza-Ent. Sandoval (Aux. 2)	MEX-002D	Caseta: Tijuana Km: 122.800	COORDENADAS GEOGRÁFICAS Lat: 32.551618 Long: -116.621131	U T M X: 535570.405 Y: 3601644.335	Sentido: 0									
4,618	Clasificación Vehicular en Por ciento	1,685,662	VTA	Volumen de Tránsito Mensual en Por ciento											
	M A AR B C2 C3 C4 C5 C6 C7 C8 C9 VNC			ENE	FEB	MAR	ABR	MAY	JUN	JUL	AGO	SEP	OCT	NOV	DIC
	0.5 87.6 0.5 1.3 2.5 0.9 0.3 4.3 0.4 0.0 0.0 0.9 0.8			7.7	6.8	7.9	8.6	8.5	8.6	9.6	9.1	8.7	8.6	7.8	8.1

045-04	Carretera: Mexicali-Tijuana Movimiento: Paso del Águila-Tijuana	MEX-002D	Caseta: Tijuana Km: 130.500	COORDENADAS GEOGRÁFICAS Lat: 32.526983 Long: -116.693112	U T M X: 528820.251 Y: 3598891.721	Sentido: 0									
465	Clasificación Vehicular en Por ciento	169,761	VTA	Volumen de Tránsito Mensual en Por ciento											
	M A AR B C2 C3 C4 C5 C6 C7 C8 C9 VNC			ENE	FEB	MAR	ABR	MAY	JUN	JUL	AGO	SEP	OCT	NOV	DIC
	0.0 50.0 0.1 0.0 1.3 1.8 0.0 46.5 0.0 0.0 0.0 0.3 0.0			7.2	7.1	8.2	8.1	9.4	9.4	8.6	9.5	9.0	7.5	8.5	7.5

045-05	Carretera: Mexicali-Tijuana Movimiento: Ent. Planta Dart-Tijuana	MEX-002D	Caseta: Tijuana Km: 137.800	COORDENADAS GEOGRÁFICAS Lat: 32.542978 Long: -116.758289	U T M X: 522695.354 Y: 3600649.046	Sentido: 0									
144	Clasificación Vehicular en Por ciento	52,663	VTA	Volumen de Tránsito Mensual en Por ciento											
	M A AR B C2 C3 C4 C5 C6 C7 C8 C9 VNC			ENE	FEB	MAR	ABR	MAY	JUN	JUL	AGO	SEP	OCT	NOV	DIC
	1.0 88.0 0.1 0.0 0.5 0.8 1.7 7.8 0.0 0.0 0.0 0.1 0.0			9.8	8.7	9.3	6.6	7.6	9.0	9.0	8.9	8.0	8.4	8.0	6.7

046	Carretera: T. C. (Tapachula-Pto. Madero)-Cd. Hidalgo Movimiento: Hidalgo-Tecún Umán	MEX	Caseta: Puente Inter. Shuchiate II (Ing. Luis Cabrer Km: 0.000	COORDENADAS GEOGRÁFICAS Lat: 14.677010 Long: -92.149716	U T M X: 591550.597 Y: 1622774.497	Sentido: 1									
530	Clasificación Vehicular en Por ciento	193,315	VTA	Volumen de Tránsito Mensual en Por ciento											
	M A AR B C2 C3 C4 C5 C6 C7 C8 C9 VNC			ENE	FEB	MAR	ABR	MAY	JUN	JUL	AGO	SEP	OCT	NOV	DIC
	0.0 7.9 0.3 0.8 5.1 5.5 0.5 64.6 11.7 0.1 0.0 3.5 0.0			7.3	7.5	9.3	7.4	8.8	8.8	8.5	8.7	8.3	8.7	7.1	9.6

047-01	Carretera: Aeropuerto los Cabos-San José del Cabo Movimiento: San José del Cabo-Aeropuerto los Cabos	MEX-001D	Caseta: Aeropuerto los Cabos Km: 105.100	COORDENADAS GEOGRÁFICAS Lat: 23.150467 Long: -109.740500	U T M X: 628939.196 Y: 2560733.804	Sentido: 0									
2,058	Clasificación Vehicular en Por ciento	751,157	VTA	Volumen de Tránsito Mensual en Por ciento											
	M A AR B C2 C3 C4 C5 C6 C7 C8 C9 VNC			ENE	FEB	MAR	ABR	MAY	JUN	JUL	AGO	SEP	OCT	NOV	DIC
	0.1 99.1 0.0 0.7 0.1 0.0 0.0 0.0 0.0 0.0 0.0 0.0 0.0			9.3	8.2	9.2	8.6	8.3	7.9	8.4	7.9	6.8	8.1	8.3	9.0

047-02	Carretera: Aeropuerto los Cabos-San José del Cabo Movimiento: Cabo San Lucas-Aeropuerto los Cabos	MEX-001D	Caseta: Aeropuerto los Cabos Km: 105.100	COORDENADAS GEOGRÁFICAS Lat: 23.150478 Long: -109.740558	U T M X: 628933.247 Y: 2560734.971	Sentido: 0									
1,110	Clasificación Vehicular en Por ciento	404,975	VTA	Volumen de Tránsito Mensual en Por ciento											
	M A AR B C2 C3 C4 C5 C6 C7 C8 C9 VNC			ENE	FEB	MAR	ABR	MAY	JUN	JUL	AGO	SEP	OCT	NOV	DIC
	0.2 99.0 0.0 0.1 0.5 0.1 0.0 0.0 0.1 0.0 0.0 0.0 0.0			8.5	8.0	9.3	8.2	7.7	7.5	8.1	7.6	6.5	8.6	9.6	10.4

Nota: Los datos que se presentan, se estimaron a partir de los volúmenes de tránsito registrados en las casetas de cobro de las autopistas en el período enero-agosto de 2023 y la variación estacional del año anterior

VOLUMENES DE TRÁNSITO 2023
CASSETAS DE COBRO DE LAS AUTOPISTAS Y PUENTES DE CUOTA

047-03		Carretera: Aeropuerto los Cabos-San José del Cabo										Caseta: Aeropuerto los Cabos		COORDENADAS														
		Movimiento: El Mangle-Aeropuerto los Cabos										MEX-001D		Km: 105.100		GEOGRÁFICAS					U T M							
														Lat: 23.150460					X: 628926.097									
														Long: -109.740628					Y: 2560732.916									
TDPA		Clasificación Vehicular en Por ciento												VTA		Volumen de Tránsito Mensual en Por ciento												
1,188		M	A	AR	B	C2	C3	C4	C5	C6	C7	C8	C9	VNC	433,547		ENE	FEB	MAR	ABR	MAY	JUN	JUL	AGO	SEP	OCT	NOV	DIC
		0.1	93.8	0.0	0.5	1.5	0.6	0.1	1.1	0.8	0.1	0.0	1.4	0.0			7.8	7.8	8.9	8.0	7.4	7.2	7.7	7.3	6.3	9.1	10.6	11.9
048-01		Carretera: Aeropuerto los Cabos-San José del Cabo										Caseta: San José del Cabo		COORDENADAS														
		Movimiento: Aeropuerto los Cabos-San José del Cabo										MEX-001D		Km: 110.210		GEOGRÁFICAS					U T M							
														Lat: 23.049876					X: 631180.297									
														Long: -109.719565					Y: 2549615.011									
TDPA		Clasificación Vehicular en Por ciento												VTA		Volumen de Tránsito Mensual en Por ciento												
2,885		M	A	AR	B	C2	C3	C4	C5	C6	C7	C8	C9	VNC	1,052,846		ENE	FEB	MAR	ABR	MAY	JUN	JUL	AGO	SEP	OCT	NOV	DIC
		0.1	99.0	0.0	0.7	0.2	0.0	0.0	0.0	0.0	0.0	0.0	0.0	0.0			8.7	8.2	9.3	8.1	8.2	8.0	8.2	7.3	6.8	8.8	9.0	9.4
048-02		Carretera: Aeropuerto los Cabos-San José del Cabo										Caseta: San José del Cabo		COORDENADAS														
		Movimiento: Cabo San Lucas-San José del Cabo										MEX-001D		Km: 110.210		GEOGRÁFICAS					U T M							
														Lat: 23.049911					X: 631180.673									
														Long: -109.719561					Y: 2549618.890									
TDPA		Clasificación Vehicular en Por ciento												VTA		Volumen de Tránsito Mensual en Por ciento												
325		M	A	AR	B	C2	C3	C4	C5	C6	C7	C8	C9	VNC	118,658		ENE	FEB	MAR	ABR	MAY	JUN	JUL	AGO	SEP	OCT	NOV	DIC
		0.5	97.2	0.0	1.5	0.7	0.1	0.0	0.0	0.0	0.0	0.0	0.0	0.0			7.2	7.8	10.0	7.2	7.4	7.4	7.6	6.8	6.3	9.3	11.5	11.5
048-03		Carretera: Aeropuerto los Cabos-San José del Cabo										Caseta: San José del Cabo		COORDENADAS														
		Movimiento: El Mangle-San José del Cabo										MEX-001D		Km: 110.210		GEOGRÁFICAS					U T M							
														Lat: 23.049977					X: 631181.223									
														Long: -109.719555					Y: 2549626.203									
TDPA		Clasificación Vehicular en Por ciento												VTA		Volumen de Tránsito Mensual en Por ciento												
967		M	A	AR	B	C2	C3	C4	C5	C6	C7	C8	C9	VNC	352,926		ENE	FEB	MAR	ABR	MAY	JUN	JUL	AGO	SEP	OCT	NOV	DIC
		0.3	94.3	0.0	0.3	2.5	0.7	0.1	1.1	0.5	0.0	0.0	0.2	0.0			7.5	7.6	8.8	7.8	8.0	8.0	7.8	7.0	6.5	9.0	10.9	11.1
049		Carretera: Cuahtémoc-Osiris										Caseta: Zacatecas		COORDENADAS														
		Movimiento: Ent. Cuahtémoc-Ent. Osiris										MEX-045D		Km: 97.800		GEOGRÁFICAS					U T M							
														Lat: 22.710742					X: 762063.071									
														Long: -102.448827					Y: 2513753.111									
TDPA		Clasificación Vehicular en Por ciento												VTA		Volumen de Tránsito Mensual en Por ciento												
8,735		M	A	AR	B	C2	C3	C4	C5	C6	C7	C8	C9	VNC	3,188,404		ENE	FEB	MAR	ABR	MAY	JUN	JUL	AGO	SEP	OCT	NOV	DIC
		0.3	47.8	0.9	3.8	5.1	4.5	1.3	21.7	4.1	0.7	0.1	9.1	0.6			8.4	7.7	8.7	9.1	9.2	8.5	9.4	7.4	6.5	7.9	8.2	9.0
050		Carretera: Tuxtla Gutiérrez-San Cristóbal de las Casas										Caseta: Chiapa de Corzo		COORDENADAS														
		Movimiento: Tuxtla Gutiérrez-San Cristóbal de las Casas										MEX-190D		Km: 1.300		GEOGRÁFICAS					U T M							
														Lat: 16.730567					X: 498982.665									
														Long: -93.009544					Y: 1849749.429									
TDPA		Clasificación Vehicular en Por ciento												VTA		Volumen de Tránsito Mensual en Por ciento												
10,625		M	A	AR	B	C2	C3	C4	C5	C6	C7	C8	C9	VNC	3,877,995		ENE	FEB	MAR	ABR	MAY	JUN	JUL	AGO	SEP	OCT	NOV	DIC
		1.0	86.3	0.1	1.5	4.3	2.0	0.2	1.8	0.9	0.0	0.0	0.8	1.1			8.7	7.8	8.5	8.9	8.0	8.5	9.3	8.4	7.6	7.7	7.7	8.9

Nota: Los datos que se presentan, se estimaron a partir de los volúmenes de tránsito registrados en las casetas de cobro de las autopistas en el período enero-agosto de 2023 y la variación estacional del año anterior

VOLUMENES DE TRÁNSITO 2023
CASSETAS DE COBRO DE LAS AUTOPISTAS Y PUENTES DE CUOTA

051	Carretera: La Ventosa-Salina Cruz Movimiento: Tehuantepec-Salina Cruz	Casetas: Tehuantepec Km: 1.800	COORDENADAS GEOGRÁFICAS Lat: 16.162185 Long: -95.289280	U T M X: 255209.473 Y: 1788237.302	Sentido: 0									
1,223	Clasificación Vehicular en Por ciento	VTA	Volumen de Tránsito Mensual en Por ciento											
	M A AR B C2 C3 C4 C5 C6 C7 C8 C9 VNC		ENE	FEB	MAR	ABR	MAY	JUN	JUL	AGO	SEP	OCT	NOV	DIC
	3.5 75.4 0.0 2.3 4.1 4.4 0.4 4.5 3.2 0.1 0.0 2.1 0.0	446,273	9.6	6.8	8.0	10.4	7.8	6.9	9.3	9.0	7.0	7.4	7.8	10.0
052-01	Carretera: La Ventosa-Salina Cruz Movimiento: Ixtepec-La Ventosa	Casetas: Ixtepec Km: 47.500	COORDENADAS GEOGRÁFICAS Lat: 16.561479 Long: -95.134267	U T M X: 272255.601 Y: 1832254.174	Sentido: 0									
631	Clasificación Vehicular en Por ciento	VTA	Volumen de Tránsito Mensual en Por ciento											
	M A AR B C2 C3 C4 C5 C6 C7 C8 C9 VNC		ENE	FEB	MAR	ABR	MAY	JUN	JUL	AGO	SEP	OCT	NOV	DIC
	1.8 81.1 0.0 0.9 9.2 2.2 0.5 1.9 1.2 0.0 0.0 1.2 0.0	230,348	8.3	7.0	8.3	9.8	9.0	7.5	8.7	8.8	7.4	7.8	7.9	9.5
052-02	Carretera: La Ventosa-Salina Cruz Movimiento: Ixtepec-Tehuantepec	Casetas: Ixtepec Km: 47.500	COORDENADAS GEOGRÁFICAS Lat: 16.561760 Long: -95.136167	U T M X: 272053.107 Y: 1832287.432	Sentido: 0									
1,087	Clasificación Vehicular en Por ciento	VTA	Volumen de Tránsito Mensual en Por ciento											
	M A AR B C2 C3 C4 C5 C6 C7 C8 C9 VNC		ENE	FEB	MAR	ABR	MAY	JUN	JUL	AGO	SEP	OCT	NOV	DIC
	3.9 88.7 0.0 0.4 5.4 0.9 0.1 0.5 0.1 0.0 0.0 0.0 0.0	396,682	9.1	6.8	9.2	9.8	8.0	7.4	8.8	8.9	7.4	7.9	7.4	9.3
052-03	Carretera: La Ventosa-Salina Cruz Movimiento: Tehuantepec-La Ventosa	Casetas: Ixtepec Km: 47.500	COORDENADAS GEOGRÁFICAS Lat: 16.561152 Long: -95.135601	U T M X: 272112.812 Y: 1832219.493	Sentido: 0									
1,640	Clasificación Vehicular en Por ciento	VTA	Volumen de Tránsito Mensual en Por ciento											
	M A AR B C2 C3 C4 C5 C6 C7 C8 C9 VNC		ENE	FEB	MAR	ABR	MAY	JUN	JUL	AGO	SEP	OCT	NOV	DIC
	0.8 58.3 0.0 1.5 5.2 5.8 0.7 7.7 4.8 0.4 0.3 14.5 0.0	598,551	9.1	6.9	8.5	9.3	7.9	6.8	8.3	8.5	7.4	8.4	8.5	10.4
053	Carretera: Acatlán de Juárez-El Trapiche Movimiento: Acatlán-Atoyac	Casetas: Acatlán de Juárez Km: 0.600	COORDENADAS GEOGRÁFICAS Lat: 20.373443 Long: -103.576317	U T M X: 648581.995 Y: 2253450.134	Sentido: 0									
15,837	Clasificación Vehicular en Por ciento	VTA	Volumen de Tránsito Mensual en Por ciento											
	M A AR B C2 C3 C4 C5 C6 C7 C8 C9 VNC		ENE	FEB	MAR	ABR	MAY	JUN	JUL	AGO	SEP	OCT	NOV	DIC
	0.4 64.2 0.5 2.2 4.2 4.0 1.3 8.3 4.0 0.8 0.4 9.7 0.0	5,780,443	8.4	7.5	8.2	8.6	8.3	8.0	8.5	8.4	7.5	8.3	8.5	9.8
054	Carretera: Acatlán de Juárez-El Trapiche Movimiento: Atoyac-Cd. Guzmán	Casetas: Sayula Km: 58.300	COORDENADAS GEOGRÁFICAS Lat: 19.933235 Long: -103.530027	U T M X: 653844.629 Y: 2204766.042	Sentido: 0									
16,366	Clasificación Vehicular en Por ciento	VTA	Volumen de Tránsito Mensual en Por ciento											
	M A AR B C2 C3 C4 C5 C6 C7 C8 C9 VNC		ENE	FEB	MAR	ABR	MAY	JUN	JUL	AGO	SEP	OCT	NOV	DIC
	0.4 60.5 1.2 2.0 4.2 4.7 1.7 9.6 5.0 0.7 0.5 9.5 0.0	5,973,757	8.3	7.6	8.2	8.6	8.5	8.1	8.4	8.4	7.5	8.3	8.4	9.7

Nota: Los datos que se presentan, se estimaron a partir de los volúmenes de tránsito registrados en las casetas de cobro de las autopistas en el período enero-agosto de 2023 y la variación estacional del año anterior

VOLUMENES DE TRÁNSITO 2023
CASSETAS DE COBRO DE LAS AUTOPISTAS Y PUENTES DE CUOTA

055	Carretera: Acatlán de Juaréz-El Trapiche Movimiento: Sayula-Cd. Guzmán	Caseta: Sayula Remota Km: 64.600	COORDENADAS GEOGRÁFICAS Lat: 19.879111 Long: -103.519314	U T M X: 655018.749 Y: 2198785.042	Sentido: 0																					
	Clasificación Vehicular en Por ciento		VTA	Volumen de Tránsito Mensual en Por ciento																						
2,159	M	A	AR	B	C2	C3	C4	C5	C6	C7	C8	C9	VNC	787,956	ENE	FEB	MAR	ABR	MAY	JUN	JUL	AGO	SEP	OCT	NOV	DIC
	0.8	78.0	0.4	1.3	7.3	5.6	0.6	3.9	1.5	0.0	0.0	0.5	0.1		8.2	8.1	8.7	8.5	8.6	7.9	7.6	7.5	7.1	9.1	8.8	9.9
056	Carretera: Acatlán de Juaréz-El Trapiche Movimiento: Cd. Guzmán-El Trapiche	Caseta: San Marcos Km: 122.500	COORDENADAS GEOGRÁFICAS Lat: 19.433745 Long: -103.494491	U T M X: 658053.836 Y: 2149512.514	Sentido: 0																					
	Clasificación Vehicular en Por ciento		VTA	Volumen de Tránsito Mensual en Por ciento																						
13,373	M	A	AR	B	C2	C3	C4	C5	C6	C7	C8	C9	VNC	4,881,263	ENE	FEB	MAR	ABR	MAY	JUN	JUL	AGO	SEP	OCT	NOV	DIC
	0.5	56.9	0.4	2.1	4.3	4.4	1.6	11.4	5.3	0.8	0.4	11.8	0.1		8.3	7.6	8.2	9.0	8.5	8.1	8.4	8.5	7.3	7.8	8.4	9.9
057	Carretera: Tepic-Mazatlán Movimiento: Tepic-Ent. Trapichillo	Caseta: Ent. Trapichillo Km: 6.300	COORDENADAS GEOGRÁFICAS Lat: 21.560658 Long: -104.971010	U T M X: 503001.502 Y: 2384199.531	Sentido: 0																					
	Clasificación Vehicular en Por ciento		VTA	Volumen de Tránsito Mensual en Por ciento																						
2,832	M	A	AR	B	C2	C3	C4	C5	C6	C7	C8	C9	VNC	1,033,769	ENE	FEB	MAR	ABR	MAY	JUN	JUL	AGO	SEP	OCT	NOV	DIC
	2.4	91.7	0.2	0.3	1.9	1.3	0.0	0.5	0.1	0.0	0.0	0.0	1.6		7.5	6.6	8.0	10.4	8.4	8.3	8.5	8.0	7.3	8.1	8.5	10.4
058	Carretera: Tepic-Mazatlán Movimiento: Tepic-San Blas	Caseta: Trapichillo Km: 8.650	COORDENADAS GEOGRÁFICAS Lat: 21.571789 Long: -104.987394	U T M X: 501305.072 Y: 2385431.286	Sentido: 0																					
	Clasificación Vehicular en Por ciento		VTA	Volumen de Tránsito Mensual en Por ciento																						
10,041	M	A	AR	B	C2	C3	C4	C5	C6	C7	C8	C9	VNC	3,664,812	ENE	FEB	MAR	ABR	MAY	JUN	JUL	AGO	SEP	OCT	NOV	DIC
	0.9	55.4	0.3	6.8	3.8	4.3	1.4	17.0	2.1	0.3	0.0	4.2	3.5		8.6	7.1	8.1	8.7	8.3	8.1	8.5	8.3	7.4	8.1	8.5	10.3
059-01	Carretera: Tepic-Mazatlán Movimiento: Ent. San Blas-Yago	Caseta: Yago Km: 42.310	COORDENADAS GEOGRÁFICAS Lat: 21.844682 Long: -105.084876	U T M X: 491229.517 Y: 2415638.012	Sentido: 0																					
	Clasificación Vehicular en Por ciento		VTA	Volumen de Tránsito Mensual en Por ciento																						
498	M	A	AR	B	C2	C3	C4	C5	C6	C7	C8	C9	VNC	181,839	ENE	FEB	MAR	ABR	MAY	JUN	JUL	AGO	SEP	OCT	NOV	DIC
	1.5	72.8	0.4	3.4	4.4	2.7	0.3	3.0	0.5	0.1	0.0	0.8	10.1		8.8	7.5	8.4	8.5	8.3	7.9	8.4	8.2	7.5	7.4	8.1	11.0
059-02	Carretera: Tepic-Mazatlán Movimiento: Yago-Est. Ruiz	Caseta: Yago Km: 42.310	COORDENADAS GEOGRÁFICAS Lat: 21.846887 Long: -105.085156	U T M X: 491200.719 Y: 2415882.086	Sentido: 0																					
	Clasificación Vehicular en Por ciento		VTA	Volumen de Tránsito Mensual en Por ciento																						
128	M	A	AR	B	C2	C3	C4	C5	C6	C7	C8	C9	VNC	46,863	ENE	FEB	MAR	ABR	MAY	JUN	JUL	AGO	SEP	OCT	NOV	DIC
	6.7	34.1	0.5	0.8	3.0	6.1	0.5	4.7	0.9	0.0	0.0	1.0	41.7		9.2	7.6	7.8	8.6	7.5	8.3	9.2	8.6	7.3	7.6	8.1	10.2

Nota: Los datos que se presentan, se estimaron a partir de los volúmenes de tránsito registrados en las casetas de cobro de las autopistas en el período enero-agosto de 2023 y la variación estacional del año anterior

VOLUMENES DE TRÁNSITO 2023
CASSETAS DE COBRO DE LAS AUTOPISTAS Y PUENTES DE CUOTA

060-01	Carretera: Tepic-Mazatlán Movimiento: Yago-Rosa Morada	MEX-015D	Caseta: Estación Ruíz Km: 52.810	COORDENADAS GEOGRÁFICAS Lat: 21.951790 Long: -105.116064	U T M X: 488015.725 Y: 2427495.340	Sentido: 0																				
TDPA	Clasificación Vehicular en Por ciento												VTA	Volumen de Tránsito Mensual en Por ciento												
5,214	M	A	AR	B	C2	C3	C4	C5	C6	C7	C8	C9	VNC	1,903,198	ENE	FEB	MAR	ABR	MAY	JUN	JUL	AGO	SEP	OCT	NOV	DIC
	0.7	40.6	0.4	6.3	3.8	5.2	2.1	27.7	2.8	0.7	0.1	7.8	1.8		8.5	7.2	8.1	9.0	8.0	7.9	8.7	8.6	7.5	7.8	8.2	10.5
060-02	Carretera: Tepic-Mazatlán Movimiento: Ruiz-Rosa Morada	MEX-015D	Caseta: Estación Ruíz Km: 52.810	COORDENADAS GEOGRÁFICAS Lat: 21.953031 Long: -105.120887	U T M X: 487517.830 Y: 2427633.085	Sentido: 0																				
TDPA	Clasificación Vehicular en Por ciento												VTA	Volumen de Tránsito Mensual en Por ciento												
396	M	A	AR	B	C2	C3	C4	C5	C6	C7	C8	C9	VNC	144,568	ENE	FEB	MAR	ABR	MAY	JUN	JUL	AGO	SEP	OCT	NOV	DIC
	3.0	67.6	0.3	5.0	4.8	4.8	0.5	3.2	2.6	0.0	0.0	0.3	7.9		9.3	7.3	8.2	8.3	8.4	8.1	8.4	8.6	8.1	7.4	7.9	10.0
060-03	Carretera: Tepic-Mazatlán Movimiento: Yago-Ruíz	MEX-015D	Caseta: Estación Ruíz Km: 52.810	COORDENADAS GEOGRÁFICAS Lat: 21.953062 Long: -105.120938	U T M X: 487512.567 Y: 2427636.521	Sentido: 0																				
TDPA	Clasificación Vehicular en Por ciento												VTA	Volumen de Tránsito Mensual en Por ciento												
512	M	A	AR	B	C2	C3	C4	C5	C6	C7	C8	C9	VNC	186,911	ENE	FEB	MAR	ABR	MAY	JUN	JUL	AGO	SEP	OCT	NOV	DIC
	3.6	62.3	0.4	4.1	4.7	5.5	0.7	3.4	2.1	0.0	0.0	0.4	12.8		9.3	7.0	8.0	7.9	8.3	8.0	8.7	8.5	7.8	7.9	8.3	10.3
061-01	Carretera: Tepic-Mazatlán Movimiento: Acaponeta-Escuinapa	MEX-015D	Caseta: Acaponeta Km: 73.400	COORDENADAS GEOGRÁFICAS Lat: 22.454065 Long: -105.418726	U T M X: 456917.419 Y: 2483147.114	Sentido: 0																				
TDPA	Clasificación Vehicular en Por ciento												VTA	Volumen de Tránsito Mensual en Por ciento												
271	M	A	AR	B	C2	C3	C4	C5	C6	C7	C8	C9	VNC	99,052	ENE	FEB	MAR	ABR	MAY	JUN	JUL	AGO	SEP	OCT	NOV	DIC
	0.6	51.0	0.3	7.4	6.6	6.8	0.8	6.6	2.0	0.1	0.0	4.0	13.8		5.7	5.4	6.4	10.7	9.7	9.3	9.2	8.9	7.9	7.4	9.2	10.2
061-02	Carretera: Tepic-Mazatlán Movimiento: Rosa Morada-Escuinapa	MEX-015D	Caseta: Acaponeta Km: 73.400	COORDENADAS GEOGRÁFICAS Lat: 22.453844 Long: -105.424652	U T M X: 456307.618 Y: 2483124.365	Sentido: 0																				
TDPA	Clasificación Vehicular en Por ciento												VTA	Volumen de Tránsito Mensual en Por ciento												
4,400	M	A	AR	B	C2	C3	C4	C5	C6	C7	C8	C9	VNC	1,606,045	ENE	FEB	MAR	ABR	MAY	JUN	JUL	AGO	SEP	OCT	NOV	DIC
	0.7	36.9	0.4	6.1	4.0	5.0	2.3	31.1	2.6	0.7	0.1	9.0	1.1		8.5	7.3	8.2	8.9	7.9	7.9	8.9	8.7	7.5	7.8	8.2	10.2
061-03	Carretera: Tepic-Mazatlán Movimiento: Rosa Morada-Acaponeta	MEX-015D	Caseta: Acaponeta Km: 73.400	COORDENADAS GEOGRÁFICAS Lat: 22.454102 Long: -105.418692	U T M X: 456920.929 Y: 2483151.200	Sentido: 0																				
TDPA	Clasificación Vehicular en Por ciento												VTA	Volumen de Tránsito Mensual en Por ciento												
347	M	A	AR	B	C2	C3	C4	C5	C6	C7	C8	C9	VNC	126,608	ENE	FEB	MAR	ABR	MAY	JUN	JUL	AGO	SEP	OCT	NOV	DIC
	0.7	55.9	0.4	4.9	3.9	4.8	0.4	4.6	1.1	0.0	0.0	2.1	21.2		12.0	8.9	9.0	8.9	7.5	7.2	7.3	7.0	6.3	6.5	7.7	11.7

Nota: Los datos que se presentan, se estimaron a partir de los volúmenes de tránsito registrados en las casetas de cobro de las autopistas en el período enero-agosto de 2023 y la variación estacional del año anterior

VOLUMENES DE TRÁNSITO 2023
CASSETAS DE COBRO DE LAS AUTOPISTAS Y PUENTES DE CUOTA

062-01		Carretera: Tepic-Mazatlán											Caseta: Rosario		COORDENADAS												
		Movimiento: Escuinapa-Villa Unión											MEX-015D Km: 199.486		GEOGRÁFICAS					U T M					Sentido: 0		
															Lat: 22.984690					X: 409998.052							
															Long: -105.878103					Y: 2542094.275							
TDPA		Clasificación Vehicular en Por ciento												VTA	Volumen de Tránsito Mensual en Por ciento												
5,084		M	A	AR	B	C2	C3	C4	C5	C6	C7	C8	C9	VNC	1,855,679	ENE	FEB	MAR	ABR	MAY	JUN	JUL	AGO	SEP	OCT	NOV	DIC
		0.7	37.8	0.4	6.5	3.8	4.6	2.1	30.1	2.9	0.6	0.1	8.4	2.0		8.6	7.3	8.2	8.8	8.0	7.9	8.8	8.6	7.4	7.8	8.1	10.5
062-02		Carretera: Tepic-Mazatlán											Caseta: Rosario		COORDENADAS												
		Movimiento: Escuinapa-Rosario											MEX-015D Km: 199.486		GEOGRÁFICAS					U T M					Sentido: 0		
															Lat: 22.985166					X: 410285.473							
															Long: -105.875302					Y: 2542145.257							
TDPA		Clasificación Vehicular en Por ciento												VTA	Volumen de Tránsito Mensual en Por ciento												
279		M	A	AR	B	C2	C3	C4	C5	C6	C7	C8	C9	VNC	101,685	ENE	FEB	MAR	ABR	MAY	JUN	JUL	AGO	SEP	OCT	NOV	DIC
		0.7	57.4	0.4	16.9	5.5	5.2	0.7	5.0	0.9	0.0	0.0	0.6	6.7		8.6	7.4	8.2	8.8	8.4	8.3	9.8	8.8	8.0	7.2	8.1	8.4
062-03		Carretera: Tepic-Mazatlán											Caseta: Rosario		COORDENADAS												
		Movimiento: Rosario-Villa Unión											MEX-015D Km: 199.486		GEOGRÁFICAS					U T M					Sentido: 0		
															Lat: 22.985111					X: 410289.844							
															Long: -105.875259					Y: 2542139.141							
TDPA		Clasificación Vehicular en Por ciento												VTA	Volumen de Tránsito Mensual en Por ciento												
667		M	A	AR	B	C2	C3	C4	C5	C6	C7	C8	C9	VNC	243,613	ENE	FEB	MAR	ABR	MAY	JUN	JUL	AGO	SEP	OCT	NOV	DIC
		0.5	56.4	0.2	21.1	4.0	3.0	0.5	4.5	0.4	0.0	0.1	0.5	8.8		8.5	7.2	7.8	8.3	8.5	8.4	9.2	9.0	8.2	8.4	8.1	8.4
063		Carretera: El Sueco-Cd. Juárez											Caseta: Villa Ahumada		COORDENADAS												
		Movimiento: El Sueco-Villa Ahumada											MEX-045 Km: 219.000		GEOGRÁFICAS					U T M					Sentido: 0		
															Lat: 30.437059					X: 353855.590							
															Long: -106.521897					Y: 3368200.060							
TDPA		Clasificación Vehicular en Por ciento												VTA	Volumen de Tránsito Mensual en Por ciento												
8,258		M	A	AR	B	C2	C3	C4	C5	C6	C7	C8	C9	VNC	3,014,124	ENE	FEB	MAR	ABR	MAY	JUN	JUL	AGO	SEP	OCT	NOV	DIC
		0.2	62.3	2.4	3.7	3.2	1.6	1.1	19.6	1.4	0.4	0.1	3.2	0.8		8.2	6.7	7.7	8.4	7.8	7.8	9.5	8.8	7.5	8.3	8.6	10.7
064		Carretera: Constituyentes-La Marquesa											Caseta: Santa Fe		COORDENADAS												
		Movimiento: Constituyentes-Santa Fe											MEX-015D Km: 17.626		GEOGRÁFICAS					U T M					Sentido: 0		
															Lat: 19.363370					X: 471925.524							
															Long: -99.267326					Y: 2141056.049							
TDPA		Clasificación Vehicular en Por ciento												VTA	Volumen de Tránsito Mensual en Por ciento												
19,608		M	A	AR	B	C2	C3	C4	C5	C6	C7	C8	C9	VNC	7,156,801	ENE	FEB	MAR	ABR	MAY	JUN	JUL	AGO	SEP	OCT	NOV	DIC
		1.4	98.4	0.0	0.0	0.0	0.0	0.0	0.0	0.0	0.0	0.0	0.0	0.2		8.0	7.8	8.6	7.0	8.5	8.5	7.5	8.8	8.7	9.3	9.0	8.3
065		Carretera: Constituyentes-La Marquesa											Caseta: Contadero		COORDENADAS												
		Movimiento: Constituyentes-Contadero											MEX-015D Km: 23.430		GEOGRÁFICAS					U T M					Sentido: 0		
															Lat: 19.335797					X: 467330.331							
															Long: -99.311029					Y: 2138012.686							
TDPA		Clasificación Vehicular en Por ciento												VTA	Volumen de Tránsito Mensual en Por ciento												
2,570		M	A	AR	B	C2	C3	C4	C5	C6	C7	C8	C9	VNC	937,962	ENE	FEB	MAR	ABR	MAY	JUN	JUL	AGO	SEP	OCT	NOV	DIC
		0.7	94.9	0.2	0.3	2.2	0.6	0.0	0.2	0.0	0.0	0.0	0.0	0.9		7.4	7.7	8.5	6.3	7.6	8.8	6.6	7.9	9.8	10.2	10.2	9.0

Nota: Los datos que se presentan, se estimaron a partir de los volúmenes de tránsito registrados en las casetas de cobro de las autopistas en el período enero-agosto de 2023 y la variación estacional del año anterior

VOLUMENES DE TRÁNSITO 2023
CASSETAS DE COBRO DE LAS AUTOPISTAS Y PUENTES DE CUOTA

066-01	Carretera: Constituyentes-La Marquesa Movimiento: Constituyentes-La Marquesa	Caseta: La Venta Km: 24.000	MEX-015D	COORDENADAS GEOGRÁFICAS Lat: 19.332816 Long: -99.314301	U T M X: 466986.047 Y: 2137683.450	Sentido: 0																				
TDPA	Clasificación Vehicular en Por ciento												VTA	Volumen de Tránsito Mensual en Por ciento												
46,787	M	A	AR	B	C2	C3	C4	C5	C6	C7	C8	C9	VNC	17,077,152	ENE	FEB	MAR	ABR	MAY	JUN	JUL	AGO	SEP	OCT	NOV	DIC
	0.8	89.1	0.1	4.6	2.1	0.8	0.1	1.2	0.1	0.0	0.0	0.4	0.7		7.9	7.4	8.2	7.9	8.2	8.2	8.3	8.7	8.3	9.1	8.6	9.2
066-02	Carretera: Constituyentes-La Marquesa Movimiento: Constituyentes-La Venta	Caseta: La Venta Km: 24.000	MEX-015D	COORDENADAS GEOGRÁFICAS Lat: 19.333648 Long: -99.313782	U T M X: 467040.729 Y: 2137775.415	Sentido: 0																				
2,306	M	A	AR	B	C2	C3	C4	C5	C6	C7	C8	C9	VNC	841,723	ENE	FEB	MAR	ABR	MAY	JUN	JUL	AGO	SEP	OCT	NOV	DIC
	0.9	94.1	0.1	1.0	2.1	0.7	0.0	0.4	0.0	0.0	0.0	0.0	0.7		7.8	7.5	8.4	7.0	8.1	9.0	8.2	8.9	9.1	8.9	8.9	8.2
066-03	Carretera: Constituyentes-La Marquesa Movimiento: La Venta-La Marquesa	Caseta: La Venta Km: 24.000	MEX-015D	COORDENADAS GEOGRÁFICAS Lat: 19.331739 Long: -99.315122	U T M X: 466899.592 Y: 2137564.434	Sentido: 0																				
15,546	M	A	AR	B	C2	C3	C4	C5	C6	C7	C8	C9	VNC	5,674,124	ENE	FEB	MAR	ABR	MAY	JUN	JUL	AGO	SEP	OCT	NOV	DIC
	0.7	76.9	0.1	1.2	5.1	2.9	0.4	8.9	0.6	0.0	0.0	1.7	1.5		8.4	7.5	8.5	7.8	8.5	8.2	8.3	8.7	8.2	8.7	8.5	8.7
067	Carretera: Cuernavaca-Acapulco Movimiento: Cuernavaca-Central de Abastos	Caseta: Central de Abastos Km: 102.000	MEX-095D	COORDENADAS GEOGRÁFICAS Lat: 18.838355 Long: -99.217512	U T M X: 477084.827 Y: 2082955.990	Sentido: 0																				
18,673	M	A	AR	B	C2	C3	C4	C5	C6	C7	C8	C9	VNC	6,815,766	ENE	FEB	MAR	ABR	MAY	JUN	JUL	AGO	SEP	OCT	NOV	DIC
	6.4	90.2	0.0	0.6	1.7	0.6	0.1	0.4	0.0	0.0	0.0	0.0	0.0		8.2	7.6	8.4	7.9	8.3	8.2	8.3	8.4	8.2	9.0	8.5	9.0
068	Carretera: Cuernavaca-Acapulco Movimiento: Cuernavaca-Aereopuerto	Caseta: Aeropuerto Km: 104.850	MEX-095D	COORDENADAS GEOGRÁFICAS Lat: 18.802317 Long: -99.221271	U T M X: 476683.842 Y: 2078969.008	Sentido: 0																				
16,902	M	A	AR	B	C2	C3	C4	C5	C6	C7	C8	C9	VNC	6,169,051	ENE	FEB	MAR	ABR	MAY	JUN	JUL	AGO	SEP	OCT	NOV	DIC
	6.4	88.9	0.0	0.7	1.2	0.6	0.1	0.9	0.8	0.0	0.0	0.4	0.0		8.2	7.6	8.5	8.4	8.4	8.1	8.6	8.4	8.1	8.6	8.3	8.8
069	Carretera: Cuernavaca-Acapulco Movimiento: Cuernavaca-Xochitepec	Caseta: Xochitepec Km: 107.900	MEX-095D	COORDENADAS GEOGRÁFICAS Lat: 18.774989 Long: -99.225320	U T M X: 476253.352 Y: 2075945.811	Sentido: 0																				
3,891	M	A	AR	B	C2	C3	C4	C5	C6	C7	C8	C9	VNC	1,420,121	ENE	FEB	MAR	ABR	MAY	JUN	JUL	AGO	SEP	OCT	NOV	DIC
	2.4	91.7	0.0	1.2	3.6	1.0	0.1	0.0	0.0	0.0	0.0	0.0	0.0		8.5	7.7	8.7	8.2	8.1	7.7	8.0	7.8	7.9	8.8	8.7	9.9

Nota: Los datos que se presentan, se estimaron a partir de los volúmenes de tránsito registrados en las casetas de cobro de las autopistas en el período enero-agosto de 2023 y la variación estacional del año anterior

VOLUMENES DE TRÁNSITO 2023
CASSETAS DE COBRO DE LAS AUTOPISTAS Y PUENTES DE CUOTA

070 Carretera: **Cuernavaca-Acapulco** Caseta: **Ing. Francisco Velasco Durán** COORDENADAS
 Movimiento: **Cuernavaca-Puente de Ixtla** MEX-095D Km: **123.000** GEOGRÁFICAS U T M
 Lat: **18.698498** X: **470685.191** Sentido: **0**
 Long: **-99.278028** Y: **2067490.263**

TDPA	Clasificación Vehicular en Por ciento													VTA	Volumen de Tránsito Mensual en Por ciento											
	M	A	AR	B	C2	C3	C4	C5	C6	C7	C8	C9	VNC		ENE	FEB	MAR	ABR	MAY	JUN	JUL	AGO	SEP	OCT	NOV	DIC
16,677	1.6	83.4	0.0	5.3	2.7	2.7	0.4	2.3	0.8	0.0	0.0	0.8	0.0	6,087,248	8.9	7.6	8.4	10.4	8.2	7.2	8.7	8.1	6.5	7.3	8.0	10.7

071-01 Carretera: **Cuernavaca-Acapulco** Caseta: **Alpuyeca** COORDENADAS
 Movimiento: **Cuernavaca-Alpuyeca** MEX-095D Km: **123.000** GEOGRÁFICAS U T M
 Lat: **18.723832** X: **472566.826** Sentido: **0**
 Long: **-99.260221** Y: **2070290.524**

TDPA	Clasificación Vehicular en Por ciento													VTA	Volumen de Tránsito Mensual en Por ciento											
	M	A	AR	B	C2	C3	C4	C5	C6	C7	C8	C9	VNC		ENE	FEB	MAR	ABR	MAY	JUN	JUL	AGO	SEP	OCT	NOV	DIC
4,252	2.0	84.3	0.0	5.0	4.0	2.3	0.2	1.3	0.8	0.0	0.0	0.1	0.0	1,552,095	8.6	7.7	8.6	9.2	8.0	7.7	8.4	8.0	7.5	8.4	8.3	9.6

071-02 Carretera: **Cuernavaca-Acapulco** Caseta: **Alpuyeca** COORDENADAS
 Movimiento: **Alpuyeca-Puente de Ixtla** MEX-095D Km: **123.000** GEOGRÁFICAS U T M
 Lat: **18.722429** X: **472596.857** Sentido: **0**
 Long: **-99.259934** Y: **2070135.244**

TDPA	Clasificación Vehicular en Por ciento													VTA	Volumen de Tránsito Mensual en Por ciento											
	M	A	AR	B	C2	C3	C4	C5	C6	C7	C8	C9	VNC		ENE	FEB	MAR	ABR	MAY	JUN	JUL	AGO	SEP	OCT	NOV	DIC
193	1.9	91.3	0.0	0.5	2.4	3.4	0.1	0.4	0.0	0.0	0.0	0.0	0.0	70,320	7.7	7.8	8.8	9.2	8.3	7.8	8.4	7.9	7.5	8.6	8.4	9.6

072-01 Carretera: **Cuernavaca-Acapulco** Caseta: **Paso Morelos** COORDENADAS
 Movimiento: **Puente de Ixtla-Chilpancingo** MEX-095D Km: **187.000** GEOGRÁFICAS U T M
 Lat: **18.231462** X: **477222.220** Sentido: **0**
 Long: **-99.215446** Y: **2015807.304**

TDPA	Clasificación Vehicular en Por ciento													VTA	Volumen de Tránsito Mensual en Por ciento											
	M	A	AR	B	C2	C3	C4	C5	C6	C7	C8	C9	VNC		ENE	FEB	MAR	ABR	MAY	JUN	JUL	AGO	SEP	OCT	NOV	DIC
9,319	1.0	82.6	0.0	5.9	2.3	2.3	0.5	3.1	0.7	0.1	0.0	1.5	0.0	3,401,398	9.8	7.4	8.5	10.7	8.2	7.0	9.0	8.6	6.1	6.2	7.4	11.1

072-02 Carretera: **Cuernavaca-Acapulco** Caseta: **Paso Morelos** COORDENADAS
 Movimiento: **Puente de Ixtla-Paso Morelos** MEX-095D Km: **187.000** GEOGRÁFICAS U T M
 Lat: **18.231509** X: **477202.878** Sentido: **0**
 Long: **-99.215629** Y: **2015812.526**

TDPA	Clasificación Vehicular en Por ciento													VTA	Volumen de Tránsito Mensual en Por ciento											
	M	A	AR	B	C2	C3	C4	C5	C6	C7	C8	C9	VNC		ENE	FEB	MAR	ABR	MAY	JUN	JUL	AGO	SEP	OCT	NOV	DIC
237	4.7	89.9	0.0	0.1	3.3	0.7	0.2	0.8	0.3	0.0	0.0	0.0	0.0	86,614	9.4	7.8	8.5	8.3	8.8	8.3	8.9	8.3	5.8	8.4	8.3	9.2

072-03 Carretera: **Cuernavaca-Acapulco** Caseta: **Paso Morelos** COORDENADAS
 Movimiento: **Paso Morelos-Chilpancingo** MEX-095D Km: **187.000** GEOGRÁFICAS U T M
 Lat: **18.231451** X: **477234.376** Sentido: **0**
 Long: **-99.215331** Y: **2015806.072**

TDPA	Clasificación Vehicular en Por ciento													VTA	Volumen de Tránsito Mensual en Por ciento											
	M	A	AR	B	C2	C3	C4	C5	C6	C7	C8	C9	VNC		ENE	FEB	MAR	ABR	MAY	JUN	JUL	AGO	SEP	OCT	NOV	DIC
408	1.5	89.2	0.0	0.4	3.9	2.8	0.8	0.5	0.9	0.0	0.0	0.0	0.0	149,089	9.0	8.0	8.8	8.4	8.4	7.7	8.8	8.3	5.9	8.2	8.4	10.1

Nota: Los datos que se presentan, se estimaron a partir de los volúmenes de tránsito registrados en las casetas de cobro de las autopistas en el período enero-agosto de 2023 y la variación estacional del año anterior

VOLUMENES DE TRÁNSITO 2023
CASSETAS DE COBRO DE LAS AUTOPISTAS Y PUENTES DE CUOTA

073	Carretera: Cuernavaca-Acapulco Movimiento: Chilpancingo-Tierra Colorada	Caseta: Palo Blanco Km: 285.850	COORDENADAS GEOGRÁFICAS Lat: 17.423983 Long: -99.466911	U T M X: 450413.133 Y: 1926519.634	Sentido: 0																					
	MEX-095D																									
	Clasificación Vehicular en Por ciento												VTA	Volumen de Tránsito Mensual en Por ciento												
11,431	M	A	AR	B	C2	C3	C4	C5	C6	C7	C8	C9	VNC	4,172,181	ENE	FEB	MAR	ABR	MAY	JUN	JUL	AGO	SEP	OCT	NOV	DIC
	1.1	85.2	0.0	3.6	2.3	2.7	0.5	2.7	0.8	0.0	0.0	1.1	0.0		9.5	7.4	8.4	10.4	8.3	7.3	8.9	8.4	6.3	6.6	7.6	10.9
074	Carretera: Cuernavaca-Acapulco Movimiento: Tierra Colorada-Acapulco	Caseta: La Venta Km: 365.400	COORDENADAS GEOGRÁFICAS Lat: 16.928232 Long: -99.801857	U T M X: 414612.996 Y: 1871789.713	Sentido: 0																					
	MEX-095D																									
	Clasificación Vehicular en Por ciento												VTA	Volumen de Tránsito Mensual en Por ciento												
11,392	M	A	AR	B	C2	C3	C4	C5	C6	C7	C8	C9	VNC	4,158,031	ENE	FEB	MAR	ABR	MAY	JUN	JUL	AGO	SEP	OCT	NOV	DIC
	1.7	82.4	0.0	5.6	2.4	2.7	0.4	2.7	0.9	0.0	0.0	1.2	0.0		9.6	7.6	8.5	10.2	8.2	6.9	8.7	8.3	6.1	6.8	7.8	11.3
075	Carretera: El Sueco-Cd. Juárez (LIBRE) Movimiento: Zaragoza-Ysleta	Caseta: Puente Inter. Zaragoza-Ysleta Km: 0.000	COORDENADAS GEOGRÁFICAS Lat: 31.670809 Long: -106.340673	U T M X: 372910.677 Y: 3504729.064	Sentido: 1																					
	MEX-045																									
	Clasificación Vehicular en Por ciento												VTA	Volumen de Tránsito Mensual en Por ciento												
11,919	M	A	AR	B	C2	C3	C4	C5	C6	C7	C8	C9	VNC	4,350,507	ENE	FEB	MAR	ABR	MAY	JUN	JUL	AGO	SEP	OCT	NOV	DIC
	0.8	79.2	0.3	0.1	1.1	2.8	0.5	14.7	0.4	0.0	0.1	0.0	0.0		9.2	8.4	9.1	8.4	8.6	8.7	3.2	9.1	7.8	9.2	9.2	9.1
076-01	Carretera: Guadalajara-Tepic Movimiento: Ent. Ameca-Magdalena	Caseta: Arenal Km: 10.960	COORDENADAS GEOGRÁFICAS Lat: 20.778775 Long: -103.662396	U T M X: 639228.929 Y: 2298241.005	Sentido: 0																					
	MEX-015D																									
	Clasificación Vehicular en Por ciento												VTA	Volumen de Tránsito Mensual en Por ciento												
10,577	M	A	AR	B	C2	C3	C4	C5	C6	C7	C8	C9	VNC	3,860,529	ENE	FEB	MAR	ABR	MAY	JUN	JUL	AGO	SEP	OCT	NOV	DIC
	0.8	69.2	0.2	8.0	2.9	4.1	0.8	9.2	2.0	0.1	0.0	1.5	1.2		8.1	7.0	8.1	9.8	8.5	8.2	9.2	8.9	7.3	7.7	7.9	9.3
076-02	Carretera: Guadalajara-Tepic Movimiento: Ent. Ameca - Ent. Arenal	Caseta: Arenal Km: 16.500	COORDENADAS GEOGRÁFICAS Lat: 20.790504 Long: -103.712587	U T M X: 633993.604 Y: 2299496.830	Sentido: 0																					
	MEX-015D																									
	Clasificación Vehicular en Por ciento												VTA	Volumen de Tránsito Mensual en Por ciento												
104	M	A	AR	B	C2	C3	C4	C5	C6	C7	C8	C9	VNC	37,979	ENE	FEB	MAR	ABR	MAY	JUN	JUL	AGO	SEP	OCT	NOV	DIC
	0.2	33.1	0.3	0.4	4.3	7.0	1.1	31.0	2.5	0.8	1.2	18.1	0.0		7.3	8.5	8.5	7.3	8.0	7.2	7.1	7.2	7.9	10.0	10.6	10.4
076-03	Carretera: Guadalajara-Tepic Movimiento: Ent. Arenal - Magdalena	Caseta: Arenal Km: 16.500	COORDENADAS GEOGRÁFICAS Lat: 20.790504 Long: -103.712587	U T M X: 633993.604 Y: 2299496.830	Sentido: 0																					
	MEX-015D																									
	Clasificación Vehicular en Por ciento												VTA	Volumen de Tránsito Mensual en Por ciento												
4,266	M	A	AR	B	C2	C3	C4	C5	C6	C7	C8	C9	VNC	1,556,935	ENE	FEB	MAR	ABR	MAY	JUN	JUL	AGO	SEP	OCT	NOV	DIC
	0.5	38.3	0.4	3.5	4.4	8.4	2.4	26.9	5.2	0.9	0.2	7.6	1.3		8.2	7.3	8.4	8.8	8.4	8.1	8.8	8.4	7.3	7.9	8.4	10.0

Nota: Los datos que se presentan, se estimaron a partir de los volúmenes de tránsito registrados en las casetas de cobro de las autopistas en el período enero-agosto de 2023 y la variación estacional del año anterior

VOLUMENES DE TRÁNSITO 2023
CASSETAS DE COBRO DE LAS AUTOPISTAS Y PUENTES DE CUOTA

077	Carretera: Guadalajara-Tepic Movimiento: Tequila-Magdalen	Caseta: Tequila Km: 33.840	COORDENADAS GEOGRÁFICAS Lat: 20.854262 Long: -103.860959	U T M X: 618499.575 Y: 2306437.909	Sentido: 0																					
	MEX-015D																									
TDPA	Clasificación Vehicular en Por ciento												VTA	Volumen de Tránsito Mensual en Por ciento												
396	M	A	AR	B	C2	C3	C4	C5	C6	C7	C8	C9	VNC	144,617	ENE	FEB	MAR	ABR	MAY	JUN	JUL	AGO	SEP	OCT	NOV	DIC
	3.1	85.2	0.4	2.9	2.5	1.1	0.1	0.5	0.1	0.0	0.0	0.1	4.0		8.3	6.9	7.8	9.8	8.3	8.2	10.3	9.4	6.9	6.8	7.5	9.8
078	Carretera: Guadalajara-Tepic Movimiento: Magdalena-Ixtlán del Río	Caseta: Plan de Barrancas Km: 69.337	COORDENADAS GEOGRÁFICAS Lat: 21.005434 Long: -104.144062	U T M X: 588955.876 Y: 2322987.224	Sentido: 0																					
	MEX-015D																									
TDPA	Clasificación Vehicular en Por ciento												VTA	Volumen de Tránsito Mensual en Por ciento												
14,068	M	A	AR	B	C2	C3	C4	C5	C6	C7	C8	C9	VNC	5,134,824	ENE	FEB	MAR	ABR	MAY	JUN	JUL	AGO	SEP	OCT	NOV	DIC
	0.7	58.5	0.3	6.7	3.6	6.0	1.4	15.2	3.0	0.3	0.0	3.3	1.0		7.6	6.8	8.2	9.8	8.7	8.3	9.2	8.9	7.2	7.6	7.9	9.8
079-01	Carretera: Guadalajara-Tepic Movimiento: Ixtlán del Río-Tepic	Caseta: Santa Ma. Del Oro Km: 145.146	COORDENADAS GEOGRÁFICAS Lat: 21.328301 Long: -104.664437	U T M X: 534797.982 Y: 2358519.375	Sentido: 0																					
	MEX-015D																									
TDPA	Clasificación Vehicular en Por ciento												VTA	Volumen de Tránsito Mensual en Por ciento												
8,156	M	A	AR	B	C2	C3	C4	C5	C6	C7	C8	C9	VNC	2,976,853	ENE	FEB	MAR	ABR	MAY	JUN	JUL	AGO	SEP	OCT	NOV	DIC
	0.6	49.6	0.0	6.6	4.0	5.6	1.5	20.3	3.8	0.6	0.1	5.2	2.1		8.8	7.7	8.7	9.2	8.6	8.2	8.8	8.7	7.7	7.6	7.6	8.4
079-02	Carretera: Guadalajara-Tepic Movimiento: Ixtlán del Río-Sta. Ma. Del Oro	Caseta: Santa Ma. Del Oro Km: 145.146	COORDENADAS GEOGRÁFICAS Lat: 21.326985 Long: -104.664842	U T M X: 534756.293 Y: 2358373.633	Sentido: 0																					
	MEX-015D																									
TDPA	Clasificación Vehicular en Por ciento												VTA	Volumen de Tránsito Mensual en Por ciento												
994	M	A	AR	B	C2	C3	C4	C5	C6	C7	C8	C9	VNC	362,961	ENE	FEB	MAR	ABR	MAY	JUN	JUL	AGO	SEP	OCT	NOV	DIC
	1.8	69.9	0.0	1.2	3.3	11.6	1.0	5.3	2.0	0.0	0.0	0.2	3.7		9.7	9.0	9.8	10.3	9.4	8.1	9.0	8.9	7.7	6.9	0.9	10.3
079-03	Carretera: Guadalajara-Tepic Movimiento: Santa Ma. Del Oro-Tepic	Caseta: Santa Ma. Del Oro Km: 145.146	COORDENADAS GEOGRÁFICAS Lat: 21.327997 Long: -104.663181	U T M X: 534928.303 Y: 2358486.007	Sentido: 0																					
	MEX-015D																									
TDPA	Clasificación Vehicular en Por ciento												VTA	Volumen de Tránsito Mensual en Por ciento												
650	M	A	AR	B	C2	C3	C4	C5	C6	C7	C8	C9	VNC	237,412	ENE	FEB	MAR	ABR	MAY	JUN	JUL	AGO	SEP	OCT	NOV	DIC
	1.1	79.4	0.0	1.0	3.1	1.6	0.1	0.8	0.3	0.0	0.0	0.2	12.4		8.8	6.9	8.0	9.1	8.8	8.1	9.1	8.4	7.7	7.6	7.9	9.6
080	Carretera: Jiménez-Chihuahua Movimiento: Jiménez-Camargo	Caseta: Camargo Km: 11.000	COORDENADAS GEOGRÁFICAS Lat: 27.244960 Long: -104.933154	U T M X: 506617.708 Y: 3013569.056	Sentido: 0																					
	MEX-045D																									
TDPA	Clasificación Vehicular en Por ciento												VTA	Volumen de Tránsito Mensual en Por ciento												
6,340	M	A	AR	B	C2	C3	C4	C5	C6	C7	C8	C9	VNC	2,314,058	ENE	FEB	MAR	ABR	MAY	JUN	JUL	AGO	SEP	OCT	NOV	DIC
	0.2	39.0	1.7	5.0	4.9	3.1	1.9	31.2	3.6	0.8	0.1	7.6	0.9		8.4	6.7	7.8	8.3	8.2	8.1	9.6	8.9	7.8	8.4	8.1	9.7

Nota: Los datos que se presentan, se estimaron a partir de los volúmenes de tránsito registrados en las casetas de cobro de las autopistas en el período enero-agosto de 2023 y la variación estacional del año anterior

VOLUMENES DE TRÁNSITO 2023
CASSETAS DE COBRO DE LAS AUTOPISTAS Y PUENTES DE CUOTA

081	Carretera: Jiménez-Chihuahua Movimiento: Camargo-Conchos	Caseta: Altavista Km: 73.000	MEX-045D	COORDENADAS GEOGRÁFICAS U T M Lat: 27.730871 Long: -105.197567	X: 480526.644 Y: 3067405.778	Sentido: 0																				
TDPA	Clasificación Vehicular en Por ciento												VTA	Volumen de Tránsito Mensual en Por ciento												
7,246	M	A	AR	B	C2	C3	C4	C5	C6	C7	C8	C9	VNC	2,644,655	ENE	FEB	MAR	ABR	MAY	JUN	JUL	AGO	SEP	OCT	NOV	DIC
	0.2	48.1	2.0	3.0	5.9	3.5	1.5	24.2	3.0	0.7	0.1	6.5	1.3		8.2	6.7	7.7	8.6	8.3	8.2	9.5	8.9	7.8	8.3	8.1	9.7
082	Carretera: Jiménez-Chihuahua Movimiento: Conchos-Delicias	Caseta: Saucillo Km: 116.300	MEX-045D	COORDENADAS GEOGRÁFICAS U T M Lat: 28.046417 Long: -105.329309	X: 467635.293 Y: 3102387.969	Sentido: 0																				
TDPA	Clasificación Vehicular en Por ciento												VTA	Volumen de Tránsito Mensual en Por ciento												
9,164	M	A	AR	B	C2	C3	C4	C5	C6	C7	C8	C9	VNC	3,344,908	ENE	FEB	MAR	ABR	MAY	JUN	JUL	AGO	SEP	OCT	NOV	DIC
	0.2	53.6	1.7	3.8	4.8	2.5	1.5	22.1	2.7	0.6	0.1	5.2	1.2		8.2	6.9	7.8	8.5	8.3	8.2	9.3	8.6	7.9	8.4	8.2	9.7
083	Carretera: Zapotlanejo-Lagos de Moreno Movimiento: Zapotlanejo-Acatic	Caseta: Acatic Km: 21.000	MEX-080D	COORDENADAS GEOGRÁFICAS U T M Lat: 20.738993 Long: -102.909695	X: 717654.759 Y: 2294668.088	Sentido: 0																				
TDPA	Clasificación Vehicular en Por ciento												VTA	Volumen de Tránsito Mensual en Por ciento												
298	M	A	AR	B	C2	C3	C4	C5	C6	C7	C8	C9	VNC	108,839	ENE	FEB	MAR	ABR	MAY	JUN	JUL	AGO	SEP	OCT	NOV	DIC
	0.6	81.2	0.5	0.6	6.5	4.4	1.2	3.7	0.7	0.1	0.0	0.5	0.0		8.1	7.5	8.4	7.8	8.0	9.0	8.0	8.7	7.8	8.2	8.7	9.8
084-01	Carretera: Zapotlanejo-Lagos de Moreno Movimiento: Zapotlanejo-Ent. Arandas	Caseta: Tepatitlán Km: 41.512	MEX-080D	COORDENADAS GEOGRÁFICAS U T M Lat: 20.824642 Long: -102.794950	X: 729477.444 Y: 2304310.870	Sentido: 0																				
TDPA	Clasificación Vehicular en Por ciento												VTA	Volumen de Tránsito Mensual en Por ciento												
10,465	M	A	AR	B	C2	C3	C4	C5	C6	C7	C8	C9	VNC	3,819,739	ENE	FEB	MAR	ABR	MAY	JUN	JUL	AGO	SEP	OCT	NOV	DIC
	0.3	60.7	0.3	3.1	5.1	4.0	1.1	15.3	1.9	0.5	0.1	7.6	0.0		8.1	7.4	8.5	8.6	8.5	8.0	8.7	8.5	8.1	8.2	8.3	9.1
084-02	Carretera: Zapotlanejo-Lagos de Moreno Movimiento: Zapotlanejo-Tepatitlán	Caseta: Tepatitlán Km: 41.512	MEX-080D	COORDENADAS GEOGRÁFICAS U T M Lat: 20.820839 Long: -102.794008	X: 729581.280 Y: 2303891.098	Sentido: 0																				
TDPA	Clasificación Vehicular en Por ciento												VTA	Volumen de Tránsito Mensual en Por ciento												
201	M	A	AR	B	C2	C3	C4	C5	C6	C7	C8	C9	VNC	73,202	ENE	FEB	MAR	ABR	MAY	JUN	JUL	AGO	SEP	OCT	NOV	DIC
	0.3	79.2	0.3	1.2	4.2	1.9	0.5	7.1	3.9	0.3	0.1	1.0	0.0		8.7	7.9	7.8	7.8	8.1	7.8	8.6	8.7	8.2	8.8	8.8	8.8
084-03	Carretera: Zapotlanejo-Lagos de Moreno Movimiento: Tepatitlán-Ent. Arandas	Caseta: Tepatitlán Km: 41.512	MEX-080D	COORDENADAS GEOGRÁFICAS U T M Lat: 20.820923 Long: -102.793877	X: 729594.791 Y: 2303900.587	Sentido: 0																				
TDPA	Clasificación Vehicular en Por ciento												VTA	Volumen de Tránsito Mensual en Por ciento												
1,468	M	A	AR	B	C2	C3	C4	C5	C6	C7	C8	C9	VNC	535,753	ENE	FEB	MAR	ABR	MAY	JUN	JUL	AGO	SEP	OCT	NOV	DIC
	0.4	84.7	0.3	4.3	3.8	2.2	0.5	2.2	0.7	0.0	0.0	0.9	0.0		8.4	7.9	8.7	8.5	8.5	8.4	8.1	8.5	8.8	7.8	7.9	8.5

Nota: Los datos que se presentan, se estimaron a partir de los volúmenes de tránsito registrados en las casetas de cobro de las autopistas en el período enero-agosto de 2023 y la variación estacional del año anterior

VOLUMENES DE TRÁNSITO 2023
CASSETAS DE COBRO DE LAS AUTOPISTAS Y PUENTES DE CUOTA

085 Carretera: **Zapotlanejo-Lagos de Moreno** Caseta: **San Miguel el Alto** COORDENADAS
 Movimiento: **Ent. Arandas-San Miguel el Alto** MEX-080D Km: **75.300** GEOGRÁFICAS U T M
 Lat: **21.031053** X: **754158.524** Sentido: **0**
 Long: **-102.554543** Y: **2327531.684**

TDPA	Clasificación Vehicular en Por ciento													VTA	Volumen de Tránsito Mensual en Por ciento											
	M	A	AR	B	C2	C3	C4	C5	C6	C7	C8	C9	VNC		ENE	FEB	MAR	ABR	MAY	JUN	JUL	AGO	SEP	OCT	NOV	DIC
502	0.3	82.2	0.5	1.0	4.4	3.5	0.9	3.7	1.9	0.1	0.0	1.5	0.0	183,198	7.7	7.2	8.3	8.1	7.9	7.5	9.6	8.6	9.2	8.9	8.3	8.7

086-01 Carretera: **Zapotlanejo-Lagos de Moreno** Caseta: **Jalostotitlán** COORDENADAS
 Movimiento: **Ent. Arandas-Desperdicio** MEX-080D Km: **90.800** GEOGRÁFICAS U T M
 Lat: **21.117508** X: **764036.916** Sentido: **0**
 Long: **-102.458071** Y: **2337263.794**

TDPA	Clasificación Vehicular en Por ciento													VTA	Volumen de Tránsito Mensual en Por ciento											
	M	A	AR	B	C2	C3	C4	C5	C6	C7	C8	C9	VNC		ENE	FEB	MAR	ABR	MAY	JUN	JUL	AGO	SEP	OCT	NOV	DIC
16,802	0.3	52.5	0.3	3.8	5.0	4.8	1.3	18.8	3.3	0.6	0.2	9.1	0.0	6,132,658	7.7	7.4	8.6	8.7	8.5	8.1	8.8	8.6	8.0	8.2	8.3	9.1

086-02 Carretera: **Zapotlanejo-Lagos de Moreno** Caseta: **Jalostotitlán** COORDENADAS
 Movimiento: **Ent. Arandas-Jalostotitlán** MEX-080D Km: **90.800** GEOGRÁFICAS U T M
 Lat: **21.117444** X: **764049.812** Sentido: **0**
 Long: **-102.457948** Y: **2337256.910**

TDPA	Clasificación Vehicular en Por ciento													VTA	Volumen de Tránsito Mensual en Por ciento											
	M	A	AR	B	C2	C3	C4	C5	C6	C7	C8	C9	VNC		ENE	FEB	MAR	ABR	MAY	JUN	JUL	AGO	SEP	OCT	NOV	DIC
601	0.5	81.2	0.3	6.9	4.1	2.5	1.0	1.5	0.9	0.2	0.0	0.9	0.0	219,276	7.9	12.0	8.6	8.5	7.3	6.8	8.2	7.9	8.2	7.6	8.4	8.6

086-03 Carretera: **Zapotlanejo-Lagos de Moreno** Caseta: **Jalostotitlán** COORDENADAS
 Movimiento: **El Desperdicio-Jalostotitlán** MEX-080D Km: **90.800** GEOGRÁFICAS U T M
 Lat: **21.120209** X: **764291.519** Sentido: **0**
 Long: **-102.455575** Y: **2337567.096**

TDPA	Clasificación Vehicular en Por ciento													VTA	Volumen de Tránsito Mensual en Por ciento											
	M	A	AR	B	C2	C3	C4	C5	C6	C7	C8	C9	VNC		ENE	FEB	MAR	ABR	MAY	JUN	JUL	AGO	SEP	OCT	NOV	DIC
238	0.5	88.6	0.3	1.9	4.0	1.6	0.5	1.7	0.4	0.0	0.0	0.5	0.0	86,987	8.8	8.0	7.6	7.6	7.6	7.0	9.8	10.5	7.7	7.9	7.9	9.6

087 Carretera: **Zapotlanejo-Lagos de Moreno** Caseta: **San Juan de los Lagos** COORDENADAS
 Movimiento: **Ent. San Juan de los Lagos-El Desperdicio** MEX-080D Km: **110.520** GEOGRÁFICAS U T M
 Lat: **21.225685** X: **778843.649** Sentido: **0**
 Long: **-102.313646** Y: **2349492.983**

TDPA	Clasificación Vehicular en Por ciento													VTA	Volumen de Tránsito Mensual en Por ciento											
	M	A	AR	B	C2	C3	C4	C5	C6	C7	C8	C9	VNC		ENE	FEB	MAR	ABR	MAY	JUN	JUL	AGO	SEP	OCT	NOV	DIC
286	2.1	63.5	0.4	22.6	3.2	3.3	0.4	2.4	1.3	0.1	0.0	0.7	0.0	104,318	8.7	9.0	9.4	9.4	8.0	7.0	7.3	6.0	7.2	7.7	8.3	12.0

088-01 Carretera: **Monterrey-Nuevo Laredo** Caseta: **Agualeguas** COORDENADAS
 Movimiento: **Agualeguas-Paras** MEX-085D Km: **79.700** GEOGRÁFICAS U T M
 Lat: **26.342367** X: **393198.962** Sentido: **0**
 Long: **-100.070265** Y: **2914042.380**

TDPA	Clasificación Vehicular en Por ciento													VTA	Volumen de Tránsito Mensual en Por ciento											
	M	A	AR	B	C2	C3	C4	C5	C6	C7	C8	C9	VNC		ENE	FEB	MAR	ABR	MAY	JUN	JUL	AGO	SEP	OCT	NOV	DIC
1	1.5	70.2	0.0	5.6	3.2	2.1	0.0	17.2	0.0	0.0	0.0	0.2	0.0	466	33.3	4.5	3.2	6.9	8.4	0.6	1.7	10.5	2.6	8.8	9.2	10.3

Nota: Los datos que se presentan, se estimaron a partir de los volúmenes de tránsito registrados en las casetas de cobro de las autopistas en el período enero-agosto de 2023 y la variación estacional del año anterior

VOLUMENES DE TRÁNSITO 2023
CASSETAS DE COBRO DE LAS AUTOPISTAS Y PUENTES DE CUOTA

088-02	Carretera: Monterrey-Nuevo Laredo Movimiento: Monterrey-Agualeguas	MEX-085D	Caseta: Agualeguas Km: 79.700	COORDENADAS GEOGRÁFICAS Lat: 26.340311 Long: -100.070501	U T M X: 393173.522 Y: 2913814.851	Sentido: 0																																
TDPA	Clasificación Vehicular en Por ciento												VTA	Volumen de Tránsito Mensual en Por ciento																								
758	M	A	AR	B	C2	C3	C4	C5	C6	C7	C8	C9	VNC	276,678	ENE	FEB	MAR	ABR	MAY	JUN	JUL	AGO	SEP	OCT	NOV	DIC												
	0.4	56.6	0.0	1.2	8.7	3.5	1.0	25.1	0.9	0.5	0.0	2.1	0.0		7.7	7.5	9.2	9.2	8.0	8.0	8.4	8.3	7.7	8.6	8.4	9.0												
089-01	Carretera: Monterrey-Nuevo Laredo Movimiento: Monterrey-La Gloria																																					
	MEX-085D	Caseta: Sabinas Km: 100.000	COORDENADAS GEOGRÁFICAS Lat: 26.512100 Long: -100.007195																																U T M X: 399640.182 Y: 2932791.481			Sentido: 0
TDPA	Clasificación Vehicular en Por ciento												VTA	Volumen de Tránsito Mensual en Por ciento																								
14,962	M	A	AR	B	C2	C3	C4	C5	C6	C7	C8	C9	VNC	5,461,263	ENE	FEB	MAR	ABR	MAY	JUN	JUL	AGO	SEP	OCT	NOV	DIC												
	0.1	27.4	0.0	2.5	2.5	2.3	0.5	61.3	0.8	0.4	0.0	2.2	0.0		8.4	7.4	8.5	8.3	8.2	8.0	8.5	8.6	8.0	8.4	8.4	9.3												
089-02	Carretera: Monterrey-Nuevo Laredo Movimiento: Sabinas-La Gloria																																					
	MEX-085D	Caseta: Sabinas Km: 100.000	COORDENADAS GEOGRÁFICAS Lat: 26.508593 Long: -100.009154																																U T M X: 399441.915 Y: 2932404.572			Sentido: 0
TDPA	Clasificación Vehicular en Por ciento												VTA	Volumen de Tránsito Mensual en Por ciento																								
35	M	A	AR	B	C2	C3	C4	C5	C6	C7	C8	C9	VNC	12,633	ENE	FEB	MAR	ABR	MAY	JUN	JUL	AGO	SEP	OCT	NOV	DIC												
	0.4	71.7	0.0	0.9	7.3	8.8	0.3	9.0	1.4	0.0	0.0	0.2	0.0		9.8	6.9	6.3	5.6	7.6	10.6	10.4	10.9	8.9	7.4	7.6	8.0												
090	Carretera: Monterrey-Nuevo Laredo Movimiento: Monterrey-Sabinas																																					
	MEX-085D	Caseta: Sabinas Parás Km: 100.000	COORDENADAS GEOGRÁFICAS Lat: 26.508374 Long: -100.008136																																U T M X: 399543.170 Y: 2932379.518			Sentido: 0
TDPA	Clasificación Vehicular en Por ciento												VTA	Volumen de Tránsito Mensual en Por ciento																								
67	M	A	AR	B	C2	C3	C4	C5	C6	C7	C8	C9	VNC	24,432	ENE	FEB	MAR	ABR	MAY	JUN	JUL	AGO	SEP	OCT	NOV	DIC												
	0.1	32.7	0.0	3.3	3.4	1.8	0.8	13.1	1.4	0.1	0.0	43.3	0.0		8.8	7.8	7.6	8.3	7.9	7.7	9.1	8.2	7.4	8.7	9.5	9.0												
091	Carretera: Monterrey-Nuevo Laredo Movimiento: La Gloria-San Fernando																																					
	MEX-085D	Caseta: Entronque Ex-Garita Km: 191.300	COORDENADAS GEOGRÁFICAS Lat: 27.270497 Long: -99.613956																																U T M X: 439231.986 Y: 3016545.033			Sentido: 0
TDPA	Clasificación Vehicular en Por ciento												VTA	Volumen de Tránsito Mensual en Por ciento																								
11,579	M	A	AR	B	C2	C3	C4	C5	C6	C7	C8	C9	VNC	4,226,203	ENE	FEB	MAR	ABR	MAY	JUN	JUL	AGO	SEP	OCT	NOV	DIC												
	0.1	34.4	0.5	2.9	2.6	2.5	0.5	52.0	0.9	0.6	0.0	2.7	0.3		8.4	7.2	8.4	8.2	8.0	8.0	8.8	8.8	7.9	8.3	8.5	9.5												
092	Carretera: Monterrey-Colombia (LIBRE) Movimiento: Colombia-Dolores																																					
	NL-001	Caseta: Puente Inter. Solidaridad en Colombia Km: 0.000	COORDENADAS GEOGRÁFICAS Lat: 27.697352 Long: -99.747859																																U T M X: 426263.004 Y: 3063900.922			Sentido: 1
TDPA	Clasificación Vehicular en Por ciento												VTA	Volumen de Tránsito Mensual en Por ciento																								
2,987	M	A	AR	B	C2	C3	C4	C5	C6	C7	C8	C9	VNC	1,090,326	ENE	FEB	MAR	ABR	MAY	JUN	JUL	AGO	SEP	OCT	NOV	DIC												
	0.1	30.9	0.9	0.0	6.5	26.8	0.6	31.4	2.8	0.0	0.0	0.0	0.0		8.2	7.4	8.9	7.9	8.1	8.0	8.9	8.3	7.8	8.8	8.6	9.1												

Nota: Los datos que se presentan, se estimaron a partir de los volúmenes de tránsito registrados en las casetas de cobro de las autopistas en el período enero-agosto de 2023 y la variación estacional del año anterior

VOLUMENES DE TRÁNSITO 2023
CASSETAS DE COBRO DE LAS AUTOPISTAS Y PUENTES DE CUOTA

093	Carretera: Libramiento Poniente de Tampico												Caseta: Tampico	COORDENADAS												
	Movimiento: Cd. Valles-Altamira												MEX-184D	Km: 5.102	GEOGRÁFICAS					U T M						
															Lat: 22.275330					X: 614004.789						
															Long: -97.893426					Y: 2463719.985						
	Clasificación Vehicular en Por ciento													VTA	Volumen de Tránsito Mensual en Por ciento											
7,597	M	A	AR	B	C2	C3	C4	C5	C6	C7	C8	C9	VNC	2,773,006	ENE	FEB	MAR	ABR	MAY	JUN	JUL	AGO	SEP	OCT	NOV	DIC
	1.8	52.2	0.0	0.7	6.7	5.4	1.1	13.9	4.9	0.4	0.1	12.8	0.0		8.3	7.3	8.3	8.2	8.4	8.2	8.7	8.7	8.3	8.2	8.1	9.3
094-01	Carretera: Libramiento Poniente de Tampico												Caseta: Loma Real	COORDENADAS												
	Movimiento: Cd. Valles-Loma Real												MEX-184D	Km: 6.100	GEOGRÁFICAS					U T M						
															Lat: 22.276476					X: 614018.594						
															Long: -97.893283					Y: 2463846.960						
	Clasificación Vehicular en Por ciento													VTA	Volumen de Tránsito Mensual en Por ciento											
2,414	M	A	AR	B	C2	C3	C4	C5	C6	C7	C8	C9	VNC	881,237	ENE	FEB	MAR	ABR	MAY	JUN	JUL	AGO	SEP	OCT	NOV	DIC
	4.6	92.6	0.0	0.1	2.0	0.5	0.0	0.2	0.0	0.0	0.0	0.0	0.0		8.0	7.5	8.2	8.0	8.5	8.2	8.7	8.5	8.1	8.5	8.4	9.4
094-02	Carretera: Libramiento Poniente de Tampico												Caseta: Loma Real	COORDENADAS												
	Movimiento: Loma Real-Altamira												MEX-184D	Km: 6.100	GEOGRÁFICAS					U T M						
															Lat: 22.276476					X: 614018.594						
															Long: -97.893283					Y: 2463846.960						
	Clasificación Vehicular en Por ciento													VTA	Volumen de Tránsito Mensual en Por ciento											
2,011	M	A	AR	B	C2	C3	C4	C5	C6	C7	C8	C9	VNC	734,022	ENE	FEB	MAR	ABR	MAY	JUN	JUL	AGO	SEP	OCT	NOV	DIC
	4.5	92.6	0.0	0.1	2.0	0.6	0.0	0.2	0.0	0.0	0.0	0.0	0.0		8.0	7.5	8.2	8.2	8.5	8.3	8.7	8.6	8.1	8.5	8.2	9.2
095	Carretera: Armeria-Manzanillo												Caseta: Cuyutlán	COORDENADAS												
	Movimiento: Armeria-Manzanillo												MEX-200D	Km: 61.400	GEOGRÁFICAS					U T M						
															Lat: 18.927852					X: 596715.643						
															Long: -104.081512					Y: 2093095.941						
	Clasificación Vehicular en Por ciento													VTA	Volumen de Tránsito Mensual en Por ciento											
14,461	M	A	AR	B	C2	C3	C4	C5	C6	C7	C8	C9	VNC	5,278,321	ENE	FEB	MAR	ABR	MAY	JUN	JUL	AGO	SEP	OCT	NOV	DIC
	0.0	72.2	0.1	1.7	1.8	1.5	1.0	6.0	2.9	1.1	0.3	11.1	0.3		7.5	6.6	7.3	7.9	7.3	7.4	7.7	10.1	8.6	9.2	9.7	10.7
096	Carretera: Los Mochis-Cd.Obregón												Caseta: Puente San Miguel	COORDENADAS												
	Movimiento: Los Mochis-Estación Don												MEX-015D	Km: 19.700	GEOGRÁFICAS					U T M						
															Lat: 25.976350					X: 696856.800						
															Long: -109.033593					Y: 2874544.743						
	Clasificación Vehicular en Por ciento													VTA	Volumen de Tránsito Mensual en Por ciento											
9,862	M	A	AR	B	C2	C3	C4	C5	C6	C7	C8	C9	VNC	3,599,606	ENE	FEB	MAR	ABR	MAY	JUN	JUL	AGO	SEP	OCT	NOV	DIC
	0.2	57.8	0.9	4.3	3.5	2.9	1.7	17.8	2.8	0.3	0.1	5.8	1.9		8.8	7.4	8.5	9.0	8.3	7.9	8.4	8.0	7.4	8.0	8.1	10.2
097	Carretera: Los Mochis-Cd.Obregón												Caseta: Estación Don (La Jaula)	COORDENADAS												
	Movimiento: Estación Don-Navojoa												MEX-015D	Km: 129.900	GEOGRÁFICAS					U T M						
															Lat: 26.849735					X: 661623.538						
															Long: -109.373267					Y: 2970828.640						
	Clasificación Vehicular en Por ciento													VTA	Volumen de Tránsito Mensual en Por ciento											
6,008	M	A	AR	B	C2	C3	C4	C5	C6	C7	C8	C9	VNC	2,192,918	ENE	FEB	MAR	ABR	MAY	JUN	JUL	AGO	SEP	OCT	NOV	DIC
	0.3	45.2	0.0	7.3	3.1	2.9	2.1	26.2	3.3	0.5	0.1	9.0	0.0		9.3	7.2	8.5	9.5	8.2	7.7	8.3	7.9	7.1	7.7	7.8	10.8

Nota: Los datos que se presentan, se estimaron a partir de los volúmenes de tránsito registrados en las casetas de cobro de las autopistas en el período enero-agosto de 2023 y la variación estacional del año anterior

VOLUMENES DE TRÁNSITO 2023
CASSETAS DE COBRO DE LAS AUTOPISTAS Y PUENTES DE CUOTA

098	Carretera: Los Mochis-Cd.Obregón Movimiento: Navojoa-Cd. Obregón	Caseta: Fundición Km: 195.500	COORDENADAS GEOGRÁFICAS Lat: 27.320494 Long: -109.719697	U T M X: 626669.553 Y: 3022583.334	Sentido: 0																				
7,924	Clasificación Vehicular en Por ciento											2,892,153	Volumen de Tránsito Mensual en Por ciento												
	M	A	AR	B	C2	C3	C4	C5	C6	C7	C8	C9	VNC	ENE	FEB	MAR	ABR	MAY	JUN	JUL	AGO	SEP	OCT	NOV	DIC
	0.3	54.2	0.0	7.0	3.4	2.6	1.6	20.9	2.6	0.3	0.1	7.0	0.0	9.1	7.4	8.5	9.1	8.1	7.6	8.2	8.0	7.4	7.8	8.0	10.8
099	Carretera: Cd. Obregón-Hermosillo Movimiento: Cd.Obregón-Ent.Libramiento Guaymas	Caseta: Esperanza Km: 10.700	COORDENADAS GEOGRÁFICAS Lat: 27.603754 Long: -109.939057	U T M X: 604697.116 Y: 3053758.612	Sentido: 0																				
3,998	Clasificación Vehicular en Por ciento											1,459,362	Volumen de Tránsito Mensual en Por ciento												
	M	A	AR	B	C2	C3	C4	C5	C6	C7	C8	C9	VNC	ENE	FEB	MAR	ABR	MAY	JUN	JUL	AGO	SEP	OCT	NOV	DIC
	0.3	56.5	0.0	10.0	3.7	2.5	1.4	17.3	2.8	0.2	0.0	5.3	0.0	8.5	7.3	8.3	8.9	8.0	7.4	8.3	8.0	7.5	8.6	8.4	10.8
100	Carretera: Cd. Obregón-Hermosillo Movimiento: Libramiento de Guaymas	Caseta: Guaymas Km: 20.000	COORDENADAS GEOGRÁFICAS Lat: 28.036447 Long: -110.924141	U T M X: 507456.138 Y: 3101242.122	Sentido: 0																				
8,776	Clasificación Vehicular en Por ciento											3,203,097	Volumen de Tránsito Mensual en Por ciento												
	M	A	AR	B	C2	C3	C4	C5	C6	C7	C8	C9	VNC	ENE	FEB	MAR	ABR	MAY	JUN	JUL	AGO	SEP	OCT	NOV	DIC
	0.2	59.0	0.0	3.9	2.7	2.1	1.4	20.6	2.3	0.3	0.0	7.5	0.0	9.0	7.4	8.5	9.1	8.2	7.8	8.1	7.7	7.2	7.9	8.2	10.9
101	Carretera: Hermosillo-Nogales Movimiento: Hermosillo-Ent.Libramiento Magdalena	Caseta: Hermosillo Km: 15.200	COORDENADAS GEOGRÁFICAS Lat: 29.220685 Long: -110.930258	U T M X: 506778.388 Y: 3232438.039	Sentido: 0																				
12,760	Clasificación Vehicular en Por ciento											4,657,550	Volumen de Tránsito Mensual en Por ciento												
	M	A	AR	B	C2	C3	C4	C5	C6	C7	C8	C9	VNC	ENE	FEB	MAR	ABR	MAY	JUN	JUL	AGO	SEP	OCT	NOV	DIC
	0.2	67.9	0.0	3.8	2.7	1.6	1.1	14.6	1.8	0.2	0.0	6.1	0.0	8.4	6.9	8.3	8.8	8.7	8.3	8.6	7.8	7.3	8.2	8.3	10.4
102	Carretera: Libramiento de Magdalena Movimiento: Libramiento de Magdalena	Caseta: Magdalena Km: 184.400	COORDENADAS GEOGRÁFICAS Lat: 30.629279 Long: -110.948746	U T M X: 504911.844 Y: 3388519.033	Sentido: 0																				
9,290	Clasificación Vehicular en Por ciento											3,390,764	Volumen de Tránsito Mensual en Por ciento												
	M	A	AR	B	C2	C3	C4	C5	C6	C7	C8	C9	VNC	ENE	FEB	MAR	ABR	MAY	JUN	JUL	AGO	SEP	OCT	NOV	DIC
	0.2	68.4	0.0	1.6	2.6	1.3	0.7	15.5	2.2	0.2	0.0	7.3	0.0	8.2	7.0	8.3	8.8	8.6	8.3	8.6	7.8	7.4	8.3	8.6	10.1
103	Carretera: Libramiento de Nogales Movimiento: Libramiento de Nogales	Caseta: Nogales Km: 0.000	COORDENADAS GEOGRÁFICAS Lat: 31.247675 Long: -110.972370	U T M X: 502630.885 Y: 3457051.401	Sentido: 0																				
3,190	Clasificación Vehicular en Por ciento											1,164,477	Volumen de Tránsito Mensual en Por ciento												
	M	A	AR	B	C2	C3	C4	C5	C6	C7	C8	C9	VNC	ENE	FEB	MAR	ABR	MAY	JUN	JUL	AGO	SEP	OCT	NOV	DIC
	0.2	68.1	3.6	0.4	1.9	1.0	0.2	24.6	0.0	0.0	0.0	0.0	0.0	7.4	7.1	8.2	8.7	9.2	8.5	7.9	6.9	6.8	8.2	10.8	10.3

Nota: Los datos que se presentan, se estimaron a partir de los volúmenes de tránsito registrados en las casetas de cobro de las autopistas en el período enero-agosto de 2023 y la variación estacional del año anterior

VOLUMENES DE TRÁNSITO 2023
CASSETAS DE COBRO DE LAS AUTOPISTAS Y PUENTES DE CUOTA

104	Carretera: Durango-Gómez Palacio Movimiento: Durango-Guadalupe Victoria	Caseta: Durango Km: 15.500	COORDENADAS GEOGRÁFICAS Lat: 24.131646 Long: -104.534037	U T M X: 547345.611 Y: 2668880.418	Sentido: 0																																																																																																																																																																																																																																																																																																																																																																																																																																																							
<table border="1" style="width: 100%; border-collapse: collapse;"> <thead> <tr> <th rowspan="2">TDPA</th> <th colspan="13">Clasificación Vehicular en Por ciento</th> <th rowspan="2">VTA</th> <th colspan="12">Volumen de Tránsito Mensual en Por ciento</th> </tr> <tr> <th>M</th><th>A</th><th>AR</th><th>B</th><th>C2</th><th>C3</th><th>C4</th><th>C5</th><th>C6</th><th>C7</th><th>C8</th><th>C9</th><th>VNC</th> <th>ENE</th><th>FEB</th><th>MAR</th><th>ABR</th><th>MAY</th><th>JUN</th><th>JUL</th><th>AGO</th><th>SEP</th><th>OCT</th><th>NOV</th><th>DIC</th> </tr> </thead> <tbody> <tr> <td rowspan="2" style="text-align: center;">3,961</td> <td>0.6</td><td>63.7</td><td>1.1</td><td>4.6</td><td>3.2</td><td>2.2</td><td>0.8</td><td>10.2</td><td>2.0</td><td>0.5</td><td>0.0</td><td>7.5</td><td>3.6</td> <td>1,445,672</td> <td>7.9</td><td>6.9</td><td>8.0</td><td>9.0</td><td>8.1</td><td>8.0</td><td>10.6</td><td>9.2</td><td>7.5</td><td>7.5</td><td>7.5</td><td>9.8</td> </tr> </tbody> </table>		TDPA	Clasificación Vehicular en Por ciento													VTA	Volumen de Tránsito Mensual en Por ciento												M	A	AR	B	C2	C3	C4	C5	C6	C7	C8	C9	VNC	ENE	FEB	MAR	ABR	MAY	JUN	JUL	AGO	SEP	OCT	NOV	DIC	3,961	0.6	63.7	1.1	4.6	3.2	2.2	0.8	10.2	2.0	0.5	0.0	7.5	3.6	1,445,672	7.9	6.9	8.0	9.0	8.1	8.0	10.6	9.2	7.5	7.5	7.5	9.8																																																																																																																																																																																																																																																																																																																																																																												
TDPA	Clasificación Vehicular en Por ciento													VTA	Volumen de Tránsito Mensual en Por ciento																																																																																																																																																																																																																																																																																																																																																																																																																																													
	M	A	AR	B	C2	C3	C4	C5	C6	C7	C8	C9	VNC		ENE	FEB	MAR	ABR	MAY	JUN	JUL	AGO	SEP	OCT	NOV	DIC																																																																																																																																																																																																																																																																																																																																																																																																																																		
3,961	0.6	63.7	1.1	4.6	3.2	2.2	0.8	10.2	2.0	0.5	0.0	7.5	3.6	1,445,672	7.9	6.9	8.0	9.0	8.1	8.0	10.6	9.2	7.5	7.5	7.5	9.8																																																																																																																																																																																																																																																																																																																																																																																																																																		
	<table border="1" style="width: 100%; border-collapse: collapse;"> <tr> <td style="width: 5%;">105</td> <td style="width: 40%;">Carretera: Durango-Gómez Palacio Movimiento: Guadalupe Victoria-Yerbanis</td> <td style="width: 10%;">Caseta: Yerbanis Km: 112.186</td> <td style="width: 10%;">COORDENADAS GEOGRÁFICAS Lat: 24.730819 Long: -103.861843</td> <td style="width: 10%;">U T M X: 615105.008 Y: 2735620.586</td> <td style="width: 15%;">Sentido: 0</td> </tr> <tr> <td colspan="2"> <table border="1" style="width: 100%; border-collapse: collapse;"> <thead> <tr> <th rowspan="2">TDPA</th> <th colspan="13">Clasificación Vehicular en Por ciento</th> <th rowspan="2">VTA</th> <th colspan="12">Volumen de Tránsito Mensual en Por ciento</th> </tr> <tr> <th>M</th><th>A</th><th>AR</th><th>B</th><th>C2</th><th>C3</th><th>C4</th><th>C5</th><th>C6</th><th>C7</th><th>C8</th><th>C9</th><th>VNC</th> <th>ENE</th><th>FEB</th><th>MAR</th><th>ABR</th><th>MAY</th><th>JUN</th><th>JUL</th><th>AGO</th><th>SEP</th><th>OCT</th><th>NOV</th><th>DIC</th> </tr> </thead> <tbody> <tr> <td rowspan="2" style="text-align: center;">3,299</td> <td>0.6</td><td>60.1</td><td>1.2</td><td>5.4</td><td>3.4</td><td>2.4</td><td>0.8</td><td>11.6</td><td>2.2</td><td>0.6</td><td>0.0</td><td>8.7</td><td>3.0</td> <td>1,204,065</td> <td>7.7</td><td>6.6</td><td>7.9</td><td>9.2</td><td>7.9</td><td>8.1</td><td>11.0</td><td>9.4</td><td>7.6</td><td>7.6</td><td>7.5</td><td>9.5</td> </tr> </tbody> </table> </td> </tr> <tr> <td colspan="2"> <table border="1" style="width: 100%; border-collapse: collapse;"> <tr> <td style="width: 5%;">106-01</td> <td style="width: 40%;">Carretera: Durango-Gómez Palacio Movimiento: Yerbanis-Pedriceña</td> <td style="width: 10%;">Caseta: Cuencamé III Km: 143.220</td> <td style="width: 10%;">COORDENADAS GEOGRÁFICAS Lat: 24.981714 Long: -103.735206</td> <td style="width: 10%;">U T M X: 627655.596 Y: 2763518.088</td> <td style="width: 15%;">Sentido: 0</td> </tr> <tr> <td colspan="2"> <table border="1" style="width: 100%; border-collapse: collapse;"> <thead> <tr> <th rowspan="2">TDPA</th> <th colspan="13">Clasificación Vehicular en Por ciento</th> <th rowspan="2">VTA</th> <th colspan="12">Volumen de Tránsito Mensual en Por ciento</th> </tr> <tr> <th>M</th><th>A</th><th>AR</th><th>B</th><th>C2</th><th>C3</th><th>C4</th><th>C5</th><th>C6</th><th>C7</th><th>C8</th><th>C9</th><th>VNC</th> <th>ENE</th><th>FEB</th><th>MAR</th><th>ABR</th><th>MAY</th><th>JUN</th><th>JUL</th><th>AGO</th><th>SEP</th><th>OCT</th><th>NOV</th><th>DIC</th> </tr> </thead> <tbody> <tr> <td rowspan="2" style="text-align: center;">3,223</td> <td>0.7</td><td>59.9</td><td>1.3</td><td>5.7</td><td>3.3</td><td>2.4</td><td>0.8</td><td>11.5</td><td>2.0</td><td>0.6</td><td>0.0</td><td>8.2</td><td>3.6</td> <td>1,176,369</td> <td>7.6</td><td>6.6</td><td>7.9</td><td>9.6</td><td>7.9</td><td>8.1</td><td>11.3</td><td>9.8</td><td>7.3</td><td>7.2</td><td>7.2</td><td>9.5</td> </tr> </tbody> </table> </td> </tr> <tr> <td colspan="2"> <table border="1" style="width: 100%; border-collapse: collapse;"> <tr> <td style="width: 5%;">106-02</td> <td style="width: 40%;">Carretera: Durango-Gómez Palacio Movimiento: Yerbanis-Cuencamé</td> <td style="width: 10%;">Caseta: Cuencamé III Km: 143.220</td> <td style="width: 10%;">COORDENADAS GEOGRÁFICAS Lat: 24.980387 Long: -103.734321</td> <td style="width: 10%;">U T M X: 627746.299 Y: 2763371.962</td> <td style="width: 15%;">Sentido: 0</td> </tr> <tr> <td colspan="2"> <table border="1" style="width: 100%; border-collapse: collapse;"> <thead> <tr> <th rowspan="2">TDPA</th> <th colspan="13">Clasificación Vehicular en Por ciento</th> <th rowspan="2">VTA</th> <th colspan="12">Volumen de Tránsito Mensual en Por ciento</th> </tr> <tr> <th>M</th><th>A</th><th>AR</th><th>B</th><th>C2</th><th>C3</th><th>C4</th><th>C5</th><th>C6</th><th>C7</th><th>C8</th><th>C9</th><th>VNC</th> <th>ENE</th><th>FEB</th><th>MAR</th><th>ABR</th><th>MAY</th><th>JUN</th><th>JUL</th><th>AGO</th><th>SEP</th><th>OCT</th><th>NOV</th><th>DIC</th> </tr> </thead> <tbody> <tr> <td rowspan="2" style="text-align: center;">201</td> <td>0.3</td><td>47.9</td><td>1.3</td><td>0.8</td><td>2.9</td><td>2.7</td><td>1.0</td><td>7.6</td><td>2.1</td><td>0.2</td><td>0.0</td><td>8.1</td><td>25.1</td> <td>73,461</td> <td>8.0</td><td>7.0</td><td>5.5</td><td>8.9</td><td>8.1</td><td>8.7</td><td>10.5</td><td>10.1</td><td>8.0</td><td>7.9</td><td>8.2</td><td>9.1</td> </tr> </tbody> </table> </td> </tr> <tr> <td colspan="2"> <table border="1" style="width: 100%; border-collapse: collapse;"> <tr> <td style="width: 5%;">106-03</td> <td style="width: 40%;">Carretera: Durango-Gómez Palacio Movimiento: Cuencamé-Pedriceña</td> <td style="width: 10%;">Caseta: Cuencamé III Km: 143.220</td> <td style="width: 10%;">COORDENADAS GEOGRÁFICAS Lat: 24.981010 Long: -103.736657</td> <td style="width: 10%;">U T M X: 627509.857 Y: 2763438.758</td> <td style="width: 15%;">Sentido: 0</td> </tr> <tr> <td colspan="2"> <table border="1" style="width: 100%; border-collapse: collapse;"> <thead> <tr> <th rowspan="2">TDPA</th> <th colspan="13">Clasificación Vehicular en Por ciento</th> <th rowspan="2">VTA</th> <th colspan="12">Volumen de Tránsito Mensual en Por ciento</th> </tr> <tr> <th>M</th><th>A</th><th>AR</th><th>B</th><th>C2</th><th>C3</th><th>C4</th><th>C5</th><th>C6</th><th>C7</th><th>C8</th><th>C9</th><th>VNC</th> <th>ENE</th><th>FEB</th><th>MAR</th><th>ABR</th><th>MAY</th><th>JUN</th><th>JUL</th><th>AGO</th><th>SEP</th><th>OCT</th><th>NOV</th><th>DIC</th> </tr> </thead> <tbody> <tr> <td rowspan="2" style="text-align: center;">4,423</td> <td>0.3</td><td>33.2</td><td>1.6</td><td>5.6</td><td>4.2</td><td>4.2</td><td>2.4</td><td>28.8</td><td>4.9</td><td>1.1</td><td>0.0</td><td>12.3</td><td>1.4</td> <td>1,614,288</td> <td>7.5</td><td>6.0</td><td>6.9</td><td>8.2</td><td>7.1</td><td>7.1</td><td>15.8</td><td>7.8</td><td>6.9</td><td>8.3</td><td>8.4</td><td>10.0</td> </tr> </tbody> </table> </td> </tr> <tr> <td colspan="2"> <table border="1" style="width: 100%; border-collapse: collapse;"> <tr> <td style="width: 5%;">107-01</td> <td style="width: 40%;">Carretera: Durango-Gómez Palacio Movimiento: Pedriceña-Gómez Palacio</td> <td style="width: 10%;">Caseta: León Guzmán Km: 212.709</td> <td style="width: 10%;">COORDENADAS GEOGRÁFICAS Lat: 25.520645 Long: -103.639471</td> <td style="width: 10%;">U T M X: 636714.531 Y: 2823299.472</td> <td style="width: 15%;">Sentido: 0</td> </tr> <tr> <td colspan="2"> <table border="1" style="width: 100%; border-collapse: collapse;"> <thead> <tr> <th rowspan="2">TDPA</th> <th colspan="13">Clasificación Vehicular en Por ciento</th> <th rowspan="2">VTA</th> <th colspan="12">Volumen de Tránsito Mensual en Por ciento</th> </tr> <tr> <th>M</th><th>A</th><th>AR</th><th>B</th><th>C2</th><th>C3</th><th>C4</th><th>C5</th><th>C6</th><th>C7</th><th>C8</th><th>C9</th><th>VNC</th> <th>ENE</th><th>FEB</th><th>MAR</th><th>ABR</th><th>MAY</th><th>JUN</th><th>JUL</th><th>AGO</th><th>SEP</th><th>OCT</th><th>NOV</th><th>DIC</th> </tr> </thead> <tbody> <tr> <td rowspan="2" style="text-align: center;">5,106</td> <td>0.4</td><td>40.3</td><td>1.7</td><td>5.3</td><td>3.8</td><td>3.7</td><td>1.7</td><td>26.1</td><td>4.0</td><td>0.7</td><td>0.0</td><td>10.6</td><td>1.7</td> <td>1,863,684</td> <td>8.3</td><td>6.6</td><td>7.7</td><td>8.5</td><td>7.9</td><td>8.0</td><td>10.0</td><td>9.1</td><td>7.4</td><td>8.5</td><td>8.6</td><td>9.4</td> </tr> </tbody> </table> </td> </tr> </table> </td></tr></table></td></tr></table></td></tr></table></td></tr></table>		105	Carretera: Durango-Gómez Palacio Movimiento: Guadalupe Victoria-Yerbanis	Caseta: Yerbanis Km: 112.186	COORDENADAS GEOGRÁFICAS Lat: 24.730819 Long: -103.861843	U T M X: 615105.008 Y: 2735620.586	Sentido: 0	<table border="1" style="width: 100%; border-collapse: collapse;"> <thead> <tr> <th rowspan="2">TDPA</th> <th colspan="13">Clasificación Vehicular en Por ciento</th> <th rowspan="2">VTA</th> <th colspan="12">Volumen de Tránsito Mensual en Por ciento</th> </tr> <tr> <th>M</th><th>A</th><th>AR</th><th>B</th><th>C2</th><th>C3</th><th>C4</th><th>C5</th><th>C6</th><th>C7</th><th>C8</th><th>C9</th><th>VNC</th> <th>ENE</th><th>FEB</th><th>MAR</th><th>ABR</th><th>MAY</th><th>JUN</th><th>JUL</th><th>AGO</th><th>SEP</th><th>OCT</th><th>NOV</th><th>DIC</th> </tr> </thead> <tbody> <tr> <td rowspan="2" style="text-align: center;">3,299</td> <td>0.6</td><td>60.1</td><td>1.2</td><td>5.4</td><td>3.4</td><td>2.4</td><td>0.8</td><td>11.6</td><td>2.2</td><td>0.6</td><td>0.0</td><td>8.7</td><td>3.0</td> <td>1,204,065</td> <td>7.7</td><td>6.6</td><td>7.9</td><td>9.2</td><td>7.9</td><td>8.1</td><td>11.0</td><td>9.4</td><td>7.6</td><td>7.6</td><td>7.5</td><td>9.5</td> </tr> </tbody> </table>		TDPA	Clasificación Vehicular en Por ciento													VTA	Volumen de Tránsito Mensual en Por ciento												M	A	AR	B	C2	C3	C4	C5	C6	C7	C8	C9	VNC	ENE	FEB	MAR	ABR	MAY	JUN	JUL	AGO	SEP	OCT	NOV	DIC	3,299	0.6	60.1	1.2	5.4	3.4	2.4	0.8	11.6	2.2	0.6	0.0	8.7	3.0	1,204,065	7.7	6.6	7.9	9.2	7.9	8.1	11.0	9.4	7.6	7.6	7.5	9.5	<table border="1" style="width: 100%; border-collapse: collapse;"> <tr> <td style="width: 5%;">106-01</td> <td style="width: 40%;">Carretera: Durango-Gómez Palacio Movimiento: Yerbanis-Pedriceña</td> <td style="width: 10%;">Caseta: Cuencamé III Km: 143.220</td> <td style="width: 10%;">COORDENADAS GEOGRÁFICAS Lat: 24.981714 Long: -103.735206</td> <td style="width: 10%;">U T M X: 627655.596 Y: 2763518.088</td> <td style="width: 15%;">Sentido: 0</td> </tr> <tr> <td colspan="2"> <table border="1" style="width: 100%; border-collapse: collapse;"> <thead> <tr> <th rowspan="2">TDPA</th> <th colspan="13">Clasificación Vehicular en Por ciento</th> <th rowspan="2">VTA</th> <th colspan="12">Volumen de Tránsito Mensual en Por ciento</th> </tr> <tr> <th>M</th><th>A</th><th>AR</th><th>B</th><th>C2</th><th>C3</th><th>C4</th><th>C5</th><th>C6</th><th>C7</th><th>C8</th><th>C9</th><th>VNC</th> <th>ENE</th><th>FEB</th><th>MAR</th><th>ABR</th><th>MAY</th><th>JUN</th><th>JUL</th><th>AGO</th><th>SEP</th><th>OCT</th><th>NOV</th><th>DIC</th> </tr> </thead> <tbody> <tr> <td rowspan="2" style="text-align: center;">3,223</td> <td>0.7</td><td>59.9</td><td>1.3</td><td>5.7</td><td>3.3</td><td>2.4</td><td>0.8</td><td>11.5</td><td>2.0</td><td>0.6</td><td>0.0</td><td>8.2</td><td>3.6</td> <td>1,176,369</td> <td>7.6</td><td>6.6</td><td>7.9</td><td>9.6</td><td>7.9</td><td>8.1</td><td>11.3</td><td>9.8</td><td>7.3</td><td>7.2</td><td>7.2</td><td>9.5</td> </tr> </tbody> </table> </td> </tr> <tr> <td colspan="2"> <table border="1" style="width: 100%; border-collapse: collapse;"> <tr> <td style="width: 5%;">106-02</td> <td style="width: 40%;">Carretera: Durango-Gómez Palacio Movimiento: Yerbanis-Cuencamé</td> <td style="width: 10%;">Caseta: Cuencamé III Km: 143.220</td> <td style="width: 10%;">COORDENADAS GEOGRÁFICAS Lat: 24.980387 Long: -103.734321</td> <td style="width: 10%;">U T M X: 627746.299 Y: 2763371.962</td> <td style="width: 15%;">Sentido: 0</td> </tr> <tr> <td colspan="2"> <table border="1" style="width: 100%; border-collapse: collapse;"> <thead> <tr> <th rowspan="2">TDPA</th> <th colspan="13">Clasificación Vehicular en Por ciento</th> <th rowspan="2">VTA</th> <th colspan="12">Volumen de Tránsito Mensual en Por ciento</th> </tr> <tr> <th>M</th><th>A</th><th>AR</th><th>B</th><th>C2</th><th>C3</th><th>C4</th><th>C5</th><th>C6</th><th>C7</th><th>C8</th><th>C9</th><th>VNC</th> <th>ENE</th><th>FEB</th><th>MAR</th><th>ABR</th><th>MAY</th><th>JUN</th><th>JUL</th><th>AGO</th><th>SEP</th><th>OCT</th><th>NOV</th><th>DIC</th> </tr> </thead> <tbody> <tr> <td rowspan="2" style="text-align: center;">201</td> <td>0.3</td><td>47.9</td><td>1.3</td><td>0.8</td><td>2.9</td><td>2.7</td><td>1.0</td><td>7.6</td><td>2.1</td><td>0.2</td><td>0.0</td><td>8.1</td><td>25.1</td> <td>73,461</td> <td>8.0</td><td>7.0</td><td>5.5</td><td>8.9</td><td>8.1</td><td>8.7</td><td>10.5</td><td>10.1</td><td>8.0</td><td>7.9</td><td>8.2</td><td>9.1</td> </tr> </tbody> </table> </td> </tr> <tr> <td colspan="2"> <table border="1" style="width: 100%; border-collapse: collapse;"> <tr> <td style="width: 5%;">106-03</td> <td style="width: 40%;">Carretera: Durango-Gómez Palacio Movimiento: Cuencamé-Pedriceña</td> <td style="width: 10%;">Caseta: Cuencamé III Km: 143.220</td> <td style="width: 10%;">COORDENADAS GEOGRÁFICAS Lat: 24.981010 Long: -103.736657</td> <td style="width: 10%;">U T M X: 627509.857 Y: 2763438.758</td> <td style="width: 15%;">Sentido: 0</td> </tr> <tr> <td colspan="2"> <table border="1" style="width: 100%; border-collapse: collapse;"> <thead> <tr> <th rowspan="2">TDPA</th> <th colspan="13">Clasificación Vehicular en Por ciento</th> <th rowspan="2">VTA</th> <th colspan="12">Volumen de Tránsito Mensual en Por ciento</th> </tr> <tr> <th>M</th><th>A</th><th>AR</th><th>B</th><th>C2</th><th>C3</th><th>C4</th><th>C5</th><th>C6</th><th>C7</th><th>C8</th><th>C9</th><th>VNC</th> <th>ENE</th><th>FEB</th><th>MAR</th><th>ABR</th><th>MAY</th><th>JUN</th><th>JUL</th><th>AGO</th><th>SEP</th><th>OCT</th><th>NOV</th><th>DIC</th> </tr> </thead> <tbody> <tr> <td rowspan="2" style="text-align: center;">4,423</td> <td>0.3</td><td>33.2</td><td>1.6</td><td>5.6</td><td>4.2</td><td>4.2</td><td>2.4</td><td>28.8</td><td>4.9</td><td>1.1</td><td>0.0</td><td>12.3</td><td>1.4</td> <td>1,614,288</td> <td>7.5</td><td>6.0</td><td>6.9</td><td>8.2</td><td>7.1</td><td>7.1</td><td>15.8</td><td>7.8</td><td>6.9</td><td>8.3</td><td>8.4</td><td>10.0</td> </tr> </tbody> </table> </td> </tr> <tr> <td colspan="2"> <table border="1" style="width: 100%; border-collapse: collapse;"> <tr> <td style="width: 5%;">107-01</td> <td style="width: 40%;">Carretera: Durango-Gómez Palacio Movimiento: Pedriceña-Gómez Palacio</td> <td style="width: 10%;">Caseta: León Guzmán Km: 212.709</td> <td style="width: 10%;">COORDENADAS GEOGRÁFICAS Lat: 25.520645 Long: -103.639471</td> <td style="width: 10%;">U T M X: 636714.531 Y: 2823299.472</td> <td style="width: 15%;">Sentido: 0</td> </tr> <tr> <td colspan="2"> <table border="1" style="width: 100%; border-collapse: collapse;"> <thead> <tr> <th rowspan="2">TDPA</th> <th colspan="13">Clasificación Vehicular en Por ciento</th> <th rowspan="2">VTA</th> <th colspan="12">Volumen de Tránsito Mensual en Por ciento</th> </tr> <tr> <th>M</th><th>A</th><th>AR</th><th>B</th><th>C2</th><th>C3</th><th>C4</th><th>C5</th><th>C6</th><th>C7</th><th>C8</th><th>C9</th><th>VNC</th> <th>ENE</th><th>FEB</th><th>MAR</th><th>ABR</th><th>MAY</th><th>JUN</th><th>JUL</th><th>AGO</th><th>SEP</th><th>OCT</th><th>NOV</th><th>DIC</th> </tr> </thead> <tbody> <tr> <td rowspan="2" style="text-align: center;">5,106</td> <td>0.4</td><td>40.3</td><td>1.7</td><td>5.3</td><td>3.8</td><td>3.7</td><td>1.7</td><td>26.1</td><td>4.0</td><td>0.7</td><td>0.0</td><td>10.6</td><td>1.7</td> <td>1,863,684</td> <td>8.3</td><td>6.6</td><td>7.7</td><td>8.5</td><td>7.9</td><td>8.0</td><td>10.0</td><td>9.1</td><td>7.4</td><td>8.5</td><td>8.6</td><td>9.4</td> </tr> </tbody> </table> </td> </tr> </table> </td></tr></table></td></tr></table></td></tr></table>		106-01	Carretera: Durango-Gómez Palacio Movimiento: Yerbanis-Pedriceña	Caseta: Cuencamé III Km: 143.220	COORDENADAS GEOGRÁFICAS Lat: 24.981714 Long: -103.735206	U T M X: 627655.596 Y: 2763518.088	Sentido: 0	<table border="1" style="width: 100%; border-collapse: collapse;"> <thead> <tr> <th rowspan="2">TDPA</th> <th colspan="13">Clasificación Vehicular en Por ciento</th> <th rowspan="2">VTA</th> <th colspan="12">Volumen de Tránsito Mensual en Por ciento</th> </tr> <tr> <th>M</th><th>A</th><th>AR</th><th>B</th><th>C2</th><th>C3</th><th>C4</th><th>C5</th><th>C6</th><th>C7</th><th>C8</th><th>C9</th><th>VNC</th> <th>ENE</th><th>FEB</th><th>MAR</th><th>ABR</th><th>MAY</th><th>JUN</th><th>JUL</th><th>AGO</th><th>SEP</th><th>OCT</th><th>NOV</th><th>DIC</th> </tr> </thead> <tbody> <tr> <td rowspan="2" style="text-align: center;">3,223</td> <td>0.7</td><td>59.9</td><td>1.3</td><td>5.7</td><td>3.3</td><td>2.4</td><td>0.8</td><td>11.5</td><td>2.0</td><td>0.6</td><td>0.0</td><td>8.2</td><td>3.6</td> <td>1,176,369</td> <td>7.6</td><td>6.6</td><td>7.9</td><td>9.6</td><td>7.9</td><td>8.1</td><td>11.3</td><td>9.8</td><td>7.3</td><td>7.2</td><td>7.2</td><td>9.5</td> </tr> </tbody> </table>		TDPA	Clasificación Vehicular en Por ciento													VTA	Volumen de Tránsito Mensual en Por ciento												M	A	AR	B	C2	C3	C4	C5	C6	C7	C8	C9	VNC	ENE	FEB	MAR	ABR	MAY	JUN	JUL	AGO	SEP	OCT	NOV	DIC	3,223	0.7	59.9	1.3	5.7	3.3	2.4	0.8	11.5	2.0	0.6	0.0	8.2	3.6	1,176,369	7.6	6.6	7.9	9.6	7.9	8.1	11.3	9.8	7.3	7.2	7.2	9.5	<table border="1" style="width: 100%; border-collapse: collapse;"> <tr> <td style="width: 5%;">106-02</td> <td style="width: 40%;">Carretera: Durango-Gómez Palacio Movimiento: Yerbanis-Cuencamé</td> <td style="width: 10%;">Caseta: Cuencamé III Km: 143.220</td> <td style="width: 10%;">COORDENADAS GEOGRÁFICAS Lat: 24.980387 Long: -103.734321</td> <td style="width: 10%;">U T M X: 627746.299 Y: 2763371.962</td> <td style="width: 15%;">Sentido: 0</td> </tr> <tr> <td colspan="2"> <table border="1" style="width: 100%; border-collapse: collapse;"> <thead> <tr> <th rowspan="2">TDPA</th> <th colspan="13">Clasificación Vehicular en Por ciento</th> <th rowspan="2">VTA</th> <th colspan="12">Volumen de Tránsito Mensual en Por ciento</th> </tr> <tr> <th>M</th><th>A</th><th>AR</th><th>B</th><th>C2</th><th>C3</th><th>C4</th><th>C5</th><th>C6</th><th>C7</th><th>C8</th><th>C9</th><th>VNC</th> <th>ENE</th><th>FEB</th><th>MAR</th><th>ABR</th><th>MAY</th><th>JUN</th><th>JUL</th><th>AGO</th><th>SEP</th><th>OCT</th><th>NOV</th><th>DIC</th> </tr> </thead> <tbody> <tr> <td rowspan="2" style="text-align: center;">201</td> <td>0.3</td><td>47.9</td><td>1.3</td><td>0.8</td><td>2.9</td><td>2.7</td><td>1.0</td><td>7.6</td><td>2.1</td><td>0.2</td><td>0.0</td><td>8.1</td><td>25.1</td> <td>73,461</td> <td>8.0</td><td>7.0</td><td>5.5</td><td>8.9</td><td>8.1</td><td>8.7</td><td>10.5</td><td>10.1</td><td>8.0</td><td>7.9</td><td>8.2</td><td>9.1</td> </tr> </tbody> </table> </td> </tr> <tr> <td colspan="2"> <table border="1" style="width: 100%; border-collapse: collapse;"> <tr> <td style="width: 5%;">106-03</td> <td style="width: 40%;">Carretera: Durango-Gómez Palacio Movimiento: Cuencamé-Pedriceña</td> <td style="width: 10%;">Caseta: Cuencamé III Km: 143.220</td> <td style="width: 10%;">COORDENADAS GEOGRÁFICAS Lat: 24.981010 Long: -103.736657</td> <td style="width: 10%;">U T M X: 627509.857 Y: 2763438.758</td> <td style="width: 15%;">Sentido: 0</td> </tr> <tr> <td colspan="2"> <table border="1" style="width: 100%; border-collapse: collapse;"> <thead> <tr> <th rowspan="2">TDPA</th> <th colspan="13">Clasificación Vehicular en Por ciento</th> <th rowspan="2">VTA</th> <th colspan="12">Volumen de Tránsito Mensual en Por ciento</th> </tr> <tr> <th>M</th><th>A</th><th>AR</th><th>B</th><th>C2</th><th>C3</th><th>C4</th><th>C5</th><th>C6</th><th>C7</th><th>C8</th><th>C9</th><th>VNC</th> <th>ENE</th><th>FEB</th><th>MAR</th><th>ABR</th><th>MAY</th><th>JUN</th><th>JUL</th><th>AGO</th><th>SEP</th><th>OCT</th><th>NOV</th><th>DIC</th> </tr> </thead> <tbody> <tr> <td rowspan="2" style="text-align: center;">4,423</td> <td>0.3</td><td>33.2</td><td>1.6</td><td>5.6</td><td>4.2</td><td>4.2</td><td>2.4</td><td>28.8</td><td>4.9</td><td>1.1</td><td>0.0</td><td>12.3</td><td>1.4</td> <td>1,614,288</td> <td>7.5</td><td>6.0</td><td>6.9</td><td>8.2</td><td>7.1</td><td>7.1</td><td>15.8</td><td>7.8</td><td>6.9</td><td>8.3</td><td>8.4</td><td>10.0</td> </tr> </tbody> </table> </td> </tr> <tr> <td colspan="2"> <table border="1" style="width: 100%; border-collapse: collapse;"> <tr> <td style="width: 5%;">107-01</td> <td style="width: 40%;">Carretera: Durango-Gómez Palacio Movimiento: Pedriceña-Gómez Palacio</td> <td style="width: 10%;">Caseta: León Guzmán Km: 212.709</td> <td style="width: 10%;">COORDENADAS GEOGRÁFICAS Lat: 25.520645 Long: -103.639471</td> <td style="width: 10%;">U T M X: 636714.531 Y: 2823299.472</td> <td style="width: 15%;">Sentido: 0</td> </tr> <tr> <td colspan="2"> <table border="1" style="width: 100%; border-collapse: collapse;"> <thead> <tr> <th rowspan="2">TDPA</th> <th colspan="13">Clasificación Vehicular en Por ciento</th> <th rowspan="2">VTA</th> <th colspan="12">Volumen de Tránsito Mensual en Por ciento</th> </tr> <tr> <th>M</th><th>A</th><th>AR</th><th>B</th><th>C2</th><th>C3</th><th>C4</th><th>C5</th><th>C6</th><th>C7</th><th>C8</th><th>C9</th><th>VNC</th> <th>ENE</th><th>FEB</th><th>MAR</th><th>ABR</th><th>MAY</th><th>JUN</th><th>JUL</th><th>AGO</th><th>SEP</th><th>OCT</th><th>NOV</th><th>DIC</th> </tr> </thead> <tbody> <tr> <td rowspan="2" style="text-align: center;">5,106</td> <td>0.4</td><td>40.3</td><td>1.7</td><td>5.3</td><td>3.8</td><td>3.7</td><td>1.7</td><td>26.1</td><td>4.0</td><td>0.7</td><td>0.0</td><td>10.6</td><td>1.7</td> <td>1,863,684</td> <td>8.3</td><td>6.6</td><td>7.7</td><td>8.5</td><td>7.9</td><td>8.0</td><td>10.0</td><td>9.1</td><td>7.4</td><td>8.5</td><td>8.6</td><td>9.4</td> </tr> </tbody> </table> </td> </tr> </table> </td></tr></table></td></tr></table>		106-02	Carretera: Durango-Gómez Palacio Movimiento: Yerbanis-Cuencamé	Caseta: Cuencamé III Km: 143.220	COORDENADAS GEOGRÁFICAS Lat: 24.980387 Long: -103.734321	U T M X: 627746.299 Y: 2763371.962	Sentido: 0	<table border="1" style="width: 100%; border-collapse: collapse;"> <thead> <tr> <th rowspan="2">TDPA</th> <th colspan="13">Clasificación Vehicular en Por ciento</th> <th rowspan="2">VTA</th> <th colspan="12">Volumen de Tránsito Mensual en Por ciento</th> </tr> <tr> <th>M</th><th>A</th><th>AR</th><th>B</th><th>C2</th><th>C3</th><th>C4</th><th>C5</th><th>C6</th><th>C7</th><th>C8</th><th>C9</th><th>VNC</th> <th>ENE</th><th>FEB</th><th>MAR</th><th>ABR</th><th>MAY</th><th>JUN</th><th>JUL</th><th>AGO</th><th>SEP</th><th>OCT</th><th>NOV</th><th>DIC</th> </tr> </thead> <tbody> <tr> <td rowspan="2" style="text-align: center;">201</td> <td>0.3</td><td>47.9</td><td>1.3</td><td>0.8</td><td>2.9</td><td>2.7</td><td>1.0</td><td>7.6</td><td>2.1</td><td>0.2</td><td>0.0</td><td>8.1</td><td>25.1</td> <td>73,461</td> <td>8.0</td><td>7.0</td><td>5.5</td><td>8.9</td><td>8.1</td><td>8.7</td><td>10.5</td><td>10.1</td><td>8.0</td><td>7.9</td><td>8.2</td><td>9.1</td> </tr> </tbody> </table>		TDPA	Clasificación Vehicular en Por ciento													VTA	Volumen de Tránsito Mensual en Por ciento												M	A	AR	B	C2	C3	C4	C5	C6	C7	C8	C9	VNC	ENE	FEB	MAR	ABR	MAY	JUN	JUL	AGO	SEP	OCT	NOV	DIC	201	0.3	47.9	1.3	0.8	2.9	2.7	1.0	7.6	2.1	0.2	0.0	8.1	25.1	73,461	8.0	7.0	5.5	8.9	8.1	8.7	10.5	10.1	8.0	7.9	8.2	9.1	<table border="1" style="width: 100%; border-collapse: collapse;"> <tr> <td style="width: 5%;">106-03</td> <td style="width: 40%;">Carretera: Durango-Gómez Palacio Movimiento: Cuencamé-Pedriceña</td> <td style="width: 10%;">Caseta: Cuencamé III Km: 143.220</td> <td style="width: 10%;">COORDENADAS GEOGRÁFICAS Lat: 24.981010 Long: -103.736657</td> <td style="width: 10%;">U T M X: 627509.857 Y: 2763438.758</td> <td style="width: 15%;">Sentido: 0</td> </tr> <tr> <td colspan="2"> <table border="1" style="width: 100%; border-collapse: collapse;"> <thead> <tr> <th rowspan="2">TDPA</th> <th colspan="13">Clasificación Vehicular en Por ciento</th> <th rowspan="2">VTA</th> <th colspan="12">Volumen de Tránsito Mensual en Por ciento</th> </tr> <tr> <th>M</th><th>A</th><th>AR</th><th>B</th><th>C2</th><th>C3</th><th>C4</th><th>C5</th><th>C6</th><th>C7</th><th>C8</th><th>C9</th><th>VNC</th> <th>ENE</th><th>FEB</th><th>MAR</th><th>ABR</th><th>MAY</th><th>JUN</th><th>JUL</th><th>AGO</th><th>SEP</th><th>OCT</th><th>NOV</th><th>DIC</th> </tr> </thead> <tbody> <tr> <td rowspan="2" style="text-align: center;">4,423</td> <td>0.3</td><td>33.2</td><td>1.6</td><td>5.6</td><td>4.2</td><td>4.2</td><td>2.4</td><td>28.8</td><td>4.9</td><td>1.1</td><td>0.0</td><td>12.3</td><td>1.4</td> <td>1,614,288</td> <td>7.5</td><td>6.0</td><td>6.9</td><td>8.2</td><td>7.1</td><td>7.1</td><td>15.8</td><td>7.8</td><td>6.9</td><td>8.3</td><td>8.4</td><td>10.0</td> </tr> </tbody> </table> </td> </tr> <tr> <td colspan="2"> <table border="1" style="width: 100%; border-collapse: collapse;"> <tr> <td style="width: 5%;">107-01</td> <td style="width: 40%;">Carretera: Durango-Gómez Palacio Movimiento: Pedriceña-Gómez Palacio</td> <td style="width: 10%;">Caseta: León Guzmán Km: 212.709</td> <td style="width: 10%;">COORDENADAS GEOGRÁFICAS Lat: 25.520645 Long: -103.639471</td> <td style="width: 10%;">U T M X: 636714.531 Y: 2823299.472</td> <td style="width: 15%;">Sentido: 0</td> </tr> <tr> <td colspan="2"> <table border="1" style="width: 100%; border-collapse: collapse;"> <thead> <tr> <th rowspan="2">TDPA</th> <th colspan="13">Clasificación Vehicular en Por ciento</th> <th rowspan="2">VTA</th> <th colspan="12">Volumen de Tránsito Mensual en Por ciento</th> </tr> <tr> <th>M</th><th>A</th><th>AR</th><th>B</th><th>C2</th><th>C3</th><th>C4</th><th>C5</th><th>C6</th><th>C7</th><th>C8</th><th>C9</th><th>VNC</th> <th>ENE</th><th>FEB</th><th>MAR</th><th>ABR</th><th>MAY</th><th>JUN</th><th>JUL</th><th>AGO</th><th>SEP</th><th>OCT</th><th>NOV</th><th>DIC</th> </tr> </thead> <tbody> <tr> <td rowspan="2" style="text-align: center;">5,106</td> <td>0.4</td><td>40.3</td><td>1.7</td><td>5.3</td><td>3.8</td><td>3.7</td><td>1.7</td><td>26.1</td><td>4.0</td><td>0.7</td><td>0.0</td><td>10.6</td><td>1.7</td> <td>1,863,684</td> <td>8.3</td><td>6.6</td><td>7.7</td><td>8.5</td><td>7.9</td><td>8.0</td><td>10.0</td><td>9.1</td><td>7.4</td><td>8.5</td><td>8.6</td><td>9.4</td> </tr> </tbody> </table> </td> </tr> </table> </td></tr></table>		106-03	Carretera: Durango-Gómez Palacio Movimiento: Cuencamé-Pedriceña	Caseta: Cuencamé III Km: 143.220	COORDENADAS GEOGRÁFICAS Lat: 24.981010 Long: -103.736657	U T M X: 627509.857 Y: 2763438.758	Sentido: 0	<table border="1" style="width: 100%; border-collapse: collapse;"> <thead> <tr> <th rowspan="2">TDPA</th> <th colspan="13">Clasificación Vehicular en Por ciento</th> <th rowspan="2">VTA</th> <th colspan="12">Volumen de Tránsito Mensual en Por ciento</th> </tr> <tr> <th>M</th><th>A</th><th>AR</th><th>B</th><th>C2</th><th>C3</th><th>C4</th><th>C5</th><th>C6</th><th>C7</th><th>C8</th><th>C9</th><th>VNC</th> <th>ENE</th><th>FEB</th><th>MAR</th><th>ABR</th><th>MAY</th><th>JUN</th><th>JUL</th><th>AGO</th><th>SEP</th><th>OCT</th><th>NOV</th><th>DIC</th> </tr> </thead> <tbody> <tr> <td rowspan="2" style="text-align: center;">4,423</td> <td>0.3</td><td>33.2</td><td>1.6</td><td>5.6</td><td>4.2</td><td>4.2</td><td>2.4</td><td>28.8</td><td>4.9</td><td>1.1</td><td>0.0</td><td>12.3</td><td>1.4</td> <td>1,614,288</td> <td>7.5</td><td>6.0</td><td>6.9</td><td>8.2</td><td>7.1</td><td>7.1</td><td>15.8</td><td>7.8</td><td>6.9</td><td>8.3</td><td>8.4</td><td>10.0</td> </tr> </tbody> </table>		TDPA	Clasificación Vehicular en Por ciento													VTA	Volumen de Tránsito Mensual en Por ciento												M	A	AR	B	C2	C3	C4	C5	C6	C7	C8	C9	VNC	ENE	FEB	MAR	ABR	MAY	JUN	JUL	AGO	SEP	OCT	NOV	DIC	4,423	0.3	33.2	1.6	5.6	4.2	4.2	2.4	28.8	4.9	1.1	0.0	12.3	1.4	1,614,288	7.5	6.0	6.9	8.2	7.1	7.1	15.8	7.8	6.9	8.3	8.4	10.0	<table border="1" style="width: 100%; border-collapse: collapse;"> <tr> <td style="width: 5%;">107-01</td> <td style="width: 40%;">Carretera: Durango-Gómez Palacio Movimiento: Pedriceña-Gómez Palacio</td> <td style="width: 10%;">Caseta: León Guzmán Km: 212.709</td> <td style="width: 10%;">COORDENADAS GEOGRÁFICAS Lat: 25.520645 Long: -103.639471</td> <td style="width: 10%;">U T M X: 636714.531 Y: 2823299.472</td> <td style="width: 15%;">Sentido: 0</td> </tr> <tr> <td colspan="2"> <table border="1" style="width: 100%; border-collapse: collapse;"> <thead> <tr> <th rowspan="2">TDPA</th> <th colspan="13">Clasificación Vehicular en Por ciento</th> <th rowspan="2">VTA</th> <th colspan="12">Volumen de Tránsito Mensual en Por ciento</th> </tr> <tr> <th>M</th><th>A</th><th>AR</th><th>B</th><th>C2</th><th>C3</th><th>C4</th><th>C5</th><th>C6</th><th>C7</th><th>C8</th><th>C9</th><th>VNC</th> <th>ENE</th><th>FEB</th><th>MAR</th><th>ABR</th><th>MAY</th><th>JUN</th><th>JUL</th><th>AGO</th><th>SEP</th><th>OCT</th><th>NOV</th><th>DIC</th> </tr> </thead> <tbody> <tr> <td rowspan="2" style="text-align: center;">5,106</td> <td>0.4</td><td>40.3</td><td>1.7</td><td>5.3</td><td>3.8</td><td>3.7</td><td>1.7</td><td>26.1</td><td>4.0</td><td>0.7</td><td>0.0</td><td>10.6</td><td>1.7</td> <td>1,863,684</td> <td>8.3</td><td>6.6</td><td>7.7</td><td>8.5</td><td>7.9</td><td>8.0</td><td>10.0</td><td>9.1</td><td>7.4</td><td>8.5</td><td>8.6</td><td>9.4</td> </tr> </tbody> </table> </td> </tr> </table>		107-01	Carretera: Durango-Gómez Palacio Movimiento: Pedriceña-Gómez Palacio	Caseta: León Guzmán Km: 212.709	COORDENADAS GEOGRÁFICAS Lat: 25.520645 Long: -103.639471	U T M X: 636714.531 Y: 2823299.472	Sentido: 0	<table border="1" style="width: 100%; border-collapse: collapse;"> <thead> <tr> <th rowspan="2">TDPA</th> <th colspan="13">Clasificación Vehicular en Por ciento</th> <th rowspan="2">VTA</th> <th colspan="12">Volumen de Tránsito Mensual en Por ciento</th> </tr> <tr> <th>M</th><th>A</th><th>AR</th><th>B</th><th>C2</th><th>C3</th><th>C4</th><th>C5</th><th>C6</th><th>C7</th><th>C8</th><th>C9</th><th>VNC</th> <th>ENE</th><th>FEB</th><th>MAR</th><th>ABR</th><th>MAY</th><th>JUN</th><th>JUL</th><th>AGO</th><th>SEP</th><th>OCT</th><th>NOV</th><th>DIC</th> </tr> </thead> <tbody> <tr> <td rowspan="2" style="text-align: center;">5,106</td> <td>0.4</td><td>40.3</td><td>1.7</td><td>5.3</td><td>3.8</td><td>3.7</td><td>1.7</td><td>26.1</td><td>4.0</td><td>0.7</td><td>0.0</td><td>10.6</td><td>1.7</td> <td>1,863,684</td> <td>8.3</td><td>6.6</td><td>7.7</td><td>8.5</td><td>7.9</td><td>8.0</td><td>10.0</td><td>9.1</td><td>7.4</td><td>8.5</td><td>8.6</td><td>9.4</td> </tr> </tbody> </table>		TDPA	Clasificación Vehicular en Por ciento													VTA	Volumen de Tránsito Mensual en Por ciento												M	A	AR	B	C2	C3	C4	C5	C6	C7	C8	C9	VNC	ENE	FEB	MAR	ABR	MAY	JUN	JUL	AGO	SEP	OCT	NOV	DIC	5,106	0.4	40.3	1.7	5.3	3.8	3.7	1.7	26.1	4.0	0.7	0.0	10.6	1.7	1,863,684	8.3	6.6	7.7	8.5	7.9	8.0	10.0	9.1	7.4	8.5	8.6
105	Carretera: Durango-Gómez Palacio Movimiento: Guadalupe Victoria-Yerbanis	Caseta: Yerbanis Km: 112.186	COORDENADAS GEOGRÁFICAS Lat: 24.730819 Long: -103.861843	U T M X: 615105.008 Y: 2735620.586	Sentido: 0																																																																																																																																																																																																																																																																																																																																																																																																																																																							
<table border="1" style="width: 100%; border-collapse: collapse;"> <thead> <tr> <th rowspan="2">TDPA</th> <th colspan="13">Clasificación Vehicular en Por ciento</th> <th rowspan="2">VTA</th> <th colspan="12">Volumen de Tránsito Mensual en Por ciento</th> </tr> <tr> <th>M</th><th>A</th><th>AR</th><th>B</th><th>C2</th><th>C3</th><th>C4</th><th>C5</th><th>C6</th><th>C7</th><th>C8</th><th>C9</th><th>VNC</th> <th>ENE</th><th>FEB</th><th>MAR</th><th>ABR</th><th>MAY</th><th>JUN</th><th>JUL</th><th>AGO</th><th>SEP</th><th>OCT</th><th>NOV</th><th>DIC</th> </tr> </thead> <tbody> <tr> <td rowspan="2" style="text-align: center;">3,299</td> <td>0.6</td><td>60.1</td><td>1.2</td><td>5.4</td><td>3.4</td><td>2.4</td><td>0.8</td><td>11.6</td><td>2.2</td><td>0.6</td><td>0.0</td><td>8.7</td><td>3.0</td> <td>1,204,065</td> <td>7.7</td><td>6.6</td><td>7.9</td><td>9.2</td><td>7.9</td><td>8.1</td><td>11.0</td><td>9.4</td><td>7.6</td><td>7.6</td><td>7.5</td><td>9.5</td> </tr> </tbody> </table>		TDPA	Clasificación Vehicular en Por ciento													VTA	Volumen de Tránsito Mensual en Por ciento												M	A	AR	B	C2	C3	C4	C5	C6	C7	C8	C9	VNC	ENE	FEB	MAR	ABR	MAY	JUN	JUL	AGO	SEP	OCT	NOV	DIC	3,299	0.6	60.1	1.2	5.4	3.4	2.4	0.8	11.6	2.2	0.6	0.0	8.7	3.0	1,204,065	7.7	6.6	7.9	9.2	7.9	8.1	11.0	9.4	7.6	7.6	7.5	9.5																																																																																																																																																																																																																																																																																																																																																																												
TDPA	Clasificación Vehicular en Por ciento													VTA	Volumen de Tránsito Mensual en Por ciento																																																																																																																																																																																																																																																																																																																																																																																																																																													
	M	A	AR	B	C2	C3	C4	C5	C6	C7	C8	C9	VNC		ENE	FEB	MAR	ABR	MAY	JUN	JUL	AGO	SEP	OCT	NOV	DIC																																																																																																																																																																																																																																																																																																																																																																																																																																		
3,299	0.6	60.1	1.2	5.4	3.4	2.4	0.8	11.6	2.2	0.6	0.0	8.7	3.0	1,204,065	7.7	6.6	7.9	9.2	7.9	8.1	11.0	9.4	7.6	7.6	7.5	9.5																																																																																																																																																																																																																																																																																																																																																																																																																																		
	<table border="1" style="width: 100%; border-collapse: collapse;"> <tr> <td style="width: 5%;">106-01</td> <td style="width: 40%;">Carretera: Durango-Gómez Palacio Movimiento: Yerbanis-Pedriceña</td> <td style="width: 10%;">Caseta: Cuencamé III Km: 143.220</td> <td style="width: 10%;">COORDENADAS GEOGRÁFICAS Lat: 24.981714 Long: -103.735206</td> <td style="width: 10%;">U T M X: 627655.596 Y: 2763518.088</td> <td style="width: 15%;">Sentido: 0</td> </tr> <tr> <td colspan="2"> <table border="1" style="width: 100%; border-collapse: collapse;"> <thead> <tr> <th rowspan="2">TDPA</th> <th colspan="13">Clasificación Vehicular en Por ciento</th> <th rowspan="2">VTA</th> <th colspan="12">Volumen de Tránsito Mensual en Por ciento</th> </tr> <tr> <th>M</th><th>A</th><th>AR</th><th>B</th><th>C2</th><th>C3</th><th>C4</th><th>C5</th><th>C6</th><th>C7</th><th>C8</th><th>C9</th><th>VNC</th> <th>ENE</th><th>FEB</th><th>MAR</th><th>ABR</th><th>MAY</th><th>JUN</th><th>JUL</th><th>AGO</th><th>SEP</th><th>OCT</th><th>NOV</th><th>DIC</th> </tr> </thead> <tbody> <tr> <td rowspan="2" style="text-align: center;">3,223</td> <td>0.7</td><td>59.9</td><td>1.3</td><td>5.7</td><td>3.3</td><td>2.4</td><td>0.8</td><td>11.5</td><td>2.0</td><td>0.6</td><td>0.0</td><td>8.2</td><td>3.6</td> <td>1,176,369</td> <td>7.6</td><td>6.6</td><td>7.9</td><td>9.6</td><td>7.9</td><td>8.1</td><td>11.3</td><td>9.8</td><td>7.3</td><td>7.2</td><td>7.2</td><td>9.5</td> </tr> </tbody> </table> </td> </tr> <tr> <td colspan="2"> <table border="1" style="width: 100%; border-collapse: collapse;"> <tr> <td style="width: 5%;">106-02</td> <td style="width: 40%;">Carretera: Durango-Gómez Palacio Movimiento: Yerbanis-Cuencamé</td> <td style="width: 10%;">Caseta: Cuencamé III Km: 143.220</td> <td style="width: 10%;">COORDENADAS GEOGRÁFICAS Lat: 24.980387 Long: -103.734321</td> <td style="width: 10%;">U T M X: 627746.299 Y: 2763371.962</td> <td style="width: 15%;">Sentido: 0</td> </tr> <tr> <td colspan="2"> <table border="1" style="width: 100%; border-collapse: collapse;"> <thead> <tr> <th rowspan="2">TDPA</th> <th colspan="13">Clasificación Vehicular en Por ciento</th> <th rowspan="2">VTA</th> <th colspan="12">Volumen de Tránsito Mensual en Por ciento</th> </tr> <tr> <th>M</th><th>A</th><th>AR</th><th>B</th><th>C2</th><th>C3</th><th>C4</th><th>C5</th><th>C6</th><th>C7</th><th>C8</th><th>C9</th><th>VNC</th> <th>ENE</th><th>FEB</th><th>MAR</th><th>ABR</th><th>MAY</th><th>JUN</th><th>JUL</th><th>AGO</th><th>SEP</th><th>OCT</th><th>NOV</th><th>DIC</th> </tr> </thead> <tbody> <tr> <td rowspan="2" style="text-align: center;">201</td> <td>0.3</td><td>47.9</td><td>1.3</td><td>0.8</td><td>2.9</td><td>2.7</td><td>1.0</td><td>7.6</td><td>2.1</td><td>0.2</td><td>0.0</td><td>8.1</td><td>25.1</td> <td>73,461</td> <td>8.0</td><td>7.0</td><td>5.5</td><td>8.9</td><td>8.1</td><td>8.7</td><td>10.5</td><td>10.1</td><td>8.0</td><td>7.9</td><td>8.2</td><td>9.1</td> </tr> </tbody> </table> </td> </tr> <tr> <td colspan="2"> <table border="1" style="width: 100%; border-collapse: collapse;"> <tr> <td style="width: 5%;">106-03</td> <td style="width: 40%;">Carretera: Durango-Gómez Palacio Movimiento: Cuencamé-Pedriceña</td> <td style="width: 10%;">Caseta: Cuencamé III Km: 143.220</td> <td style="width: 10%;">COORDENADAS GEOGRÁFICAS Lat: 24.981010 Long: -103.736657</td> <td style="width: 10%;">U T M X: 627509.857 Y: 2763438.758</td> <td style="width: 15%;">Sentido: 0</td> </tr> <tr> <td colspan="2"> <table border="1" style="width: 100%; border-collapse: collapse;"> <thead> <tr> <th rowspan="2">TDPA</th> <th colspan="13">Clasificación Vehicular en Por ciento</th> <th rowspan="2">VTA</th> <th colspan="12">Volumen de Tránsito Mensual en Por ciento</th> </tr> <tr> <th>M</th><th>A</th><th>AR</th><th>B</th><th>C2</th><th>C3</th><th>C4</th><th>C5</th><th>C6</th><th>C7</th><th>C8</th><th>C9</th><th>VNC</th> <th>ENE</th><th>FEB</th><th>MAR</th><th>ABR</th><th>MAY</th><th>JUN</th><th>JUL</th><th>AGO</th><th>SEP</th><th>OCT</th><th>NOV</th><th>DIC</th> </tr> </thead> <tbody> <tr> <td rowspan="2" style="text-align: center;">4,423</td> <td>0.3</td><td>33.2</td><td>1.6</td><td>5.6</td><td>4.2</td><td>4.2</td><td>2.4</td><td>28.8</td><td>4.9</td><td>1.1</td><td>0.0</td><td>12.3</td><td>1.4</td> <td>1,614,288</td> <td>7.5</td><td>6.0</td><td>6.9</td><td>8.2</td><td>7.1</td><td>7.1</td><td>15.8</td><td>7.8</td><td>6.9</td><td>8.3</td><td>8.4</td><td>10.0</td> </tr> </tbody> </table> </td> </tr> <tr> <td colspan="2"> <table border="1" style="width: 100%; border-collapse: collapse;"> <tr> <td style="width: 5%;">107-01</td> <td style="width: 40%;">Carretera: Durango-Gómez Palacio Movimiento: Pedriceña-Gómez Palacio</td> <td style="width: 10%;">Caseta: León Guzmán Km: 212.709</td> <td style="width: 10%;">COORDENADAS GEOGRÁFICAS Lat: 25.520645 Long: -103.639471</td> <td style="width: 10%;">U T M X: 636714.531 Y: 2823299.472</td> <td style="width: 15%;">Sentido: 0</td> </tr> <tr> <td colspan="2"> <table border="1" style="width: 100%; border-collapse: collapse;"> <thead> <tr> <th rowspan="2">TDPA</th> <th colspan="13">Clasificación Vehicular en Por ciento</th> <th rowspan="2">VTA</th> <th colspan="12">Volumen de Tránsito Mensual en Por ciento</th> </tr> <tr> <th>M</th><th>A</th><th>AR</th><th>B</th><th>C2</th><th>C3</th><th>C4</th><th>C5</th><th>C6</th><th>C7</th><th>C8</th><th>C9</th><th>VNC</th> <th>ENE</th><th>FEB</th><th>MAR</th><th>ABR</th><th>MAY</th><th>JUN</th><th>JUL</th><th>AGO</th><th>SEP</th><th>OCT</th><th>NOV</th><th>DIC</th> </tr> </thead> <tbody> <tr> <td rowspan="2" style="text-align: center;">5,106</td> <td>0.4</td><td>40.3</td><td>1.7</td><td>5.3</td><td>3.8</td><td>3.7</td><td>1.7</td><td>26.1</td><td>4.0</td><td>0.7</td><td>0.0</td><td>10.6</td><td>1.7</td> <td>1,863,684</td> <td>8.3</td><td>6.6</td><td>7.7</td><td>8.5</td><td>7.9</td><td>8.0</td><td>10.0</td><td>9.1</td><td>7.4</td><td>8.5</td><td>8.6</td><td>9.4</td> </tr> </tbody> </table> </td> </tr> </table> </td></tr></table></td></tr></table></td></tr></table>		106-01	Carretera: Durango-Gómez Palacio Movimiento: Yerbanis-Pedriceña	Caseta: Cuencamé III Km: 143.220	COORDENADAS GEOGRÁFICAS Lat: 24.981714 Long: -103.735206	U T M X: 627655.596 Y: 2763518.088	Sentido: 0	<table border="1" style="width: 100%; border-collapse: collapse;"> <thead> <tr> <th rowspan="2">TDPA</th> <th colspan="13">Clasificación Vehicular en Por ciento</th> <th rowspan="2">VTA</th> <th colspan="12">Volumen de Tránsito Mensual en Por ciento</th> </tr> <tr> <th>M</th><th>A</th><th>AR</th><th>B</th><th>C2</th><th>C3</th><th>C4</th><th>C5</th><th>C6</th><th>C7</th><th>C8</th><th>C9</th><th>VNC</th> <th>ENE</th><th>FEB</th><th>MAR</th><th>ABR</th><th>MAY</th><th>JUN</th><th>JUL</th><th>AGO</th><th>SEP</th><th>OCT</th><th>NOV</th><th>DIC</th> </tr> </thead> <tbody> <tr> <td rowspan="2" style="text-align: center;">3,223</td> <td>0.7</td><td>59.9</td><td>1.3</td><td>5.7</td><td>3.3</td><td>2.4</td><td>0.8</td><td>11.5</td><td>2.0</td><td>0.6</td><td>0.0</td><td>8.2</td><td>3.6</td> <td>1,176,369</td> <td>7.6</td><td>6.6</td><td>7.9</td><td>9.6</td><td>7.9</td><td>8.1</td><td>11.3</td><td>9.8</td><td>7.3</td><td>7.2</td><td>7.2</td><td>9.5</td> </tr> </tbody> </table>		TDPA	Clasificación Vehicular en Por ciento													VTA	Volumen de Tránsito Mensual en Por ciento												M	A	AR	B	C2	C3	C4	C5	C6	C7	C8	C9	VNC	ENE	FEB	MAR	ABR	MAY	JUN	JUL	AGO	SEP	OCT	NOV	DIC	3,223	0.7	59.9	1.3	5.7	3.3	2.4	0.8	11.5	2.0	0.6	0.0	8.2	3.6	1,176,369	7.6	6.6	7.9	9.6	7.9	8.1	11.3	9.8	7.3	7.2	7.2	9.5	<table border="1" style="width: 100%; border-collapse: collapse;"> <tr> <td style="width: 5%;">106-02</td> <td style="width: 40%;">Carretera: Durango-Gómez Palacio Movimiento: Yerbanis-Cuencamé</td> <td style="width: 10%;">Caseta: Cuencamé III Km: 143.220</td> <td style="width: 10%;">COORDENADAS GEOGRÁFICAS Lat: 24.980387 Long: -103.734321</td> <td style="width: 10%;">U T M X: 627746.299 Y: 2763371.962</td> <td style="width: 15%;">Sentido: 0</td> </tr> <tr> <td colspan="2"> <table border="1" style="width: 100%; border-collapse: collapse;"> <thead> <tr> <th rowspan="2">TDPA</th> <th colspan="13">Clasificación Vehicular en Por ciento</th> <th rowspan="2">VTA</th> <th colspan="12">Volumen de Tránsito Mensual en Por ciento</th> </tr> <tr> <th>M</th><th>A</th><th>AR</th><th>B</th><th>C2</th><th>C3</th><th>C4</th><th>C5</th><th>C6</th><th>C7</th><th>C8</th><th>C9</th><th>VNC</th> <th>ENE</th><th>FEB</th><th>MAR</th><th>ABR</th><th>MAY</th><th>JUN</th><th>JUL</th><th>AGO</th><th>SEP</th><th>OCT</th><th>NOV</th><th>DIC</th> </tr> </thead> <tbody> <tr> <td rowspan="2" style="text-align: center;">201</td> <td>0.3</td><td>47.9</td><td>1.3</td><td>0.8</td><td>2.9</td><td>2.7</td><td>1.0</td><td>7.6</td><td>2.1</td><td>0.2</td><td>0.0</td><td>8.1</td><td>25.1</td> <td>73,461</td> <td>8.0</td><td>7.0</td><td>5.5</td><td>8.9</td><td>8.1</td><td>8.7</td><td>10.5</td><td>10.1</td><td>8.0</td><td>7.9</td><td>8.2</td><td>9.1</td> </tr> </tbody> </table> </td> </tr> <tr> <td colspan="2"> <table border="1" style="width: 100%; border-collapse: collapse;"> <tr> <td style="width: 5%;">106-03</td> <td style="width: 40%;">Carretera: Durango-Gómez Palacio Movimiento: Cuencamé-Pedriceña</td> <td style="width: 10%;">Caseta: Cuencamé III Km: 143.220</td> <td style="width: 10%;">COORDENADAS GEOGRÁFICAS Lat: 24.981010 Long: -103.736657</td> <td style="width: 10%;">U T M X: 627509.857 Y: 2763438.758</td> <td style="width: 15%;">Sentido: 0</td> </tr> <tr> <td colspan="2"> <table border="1" style="width: 100%; border-collapse: collapse;"> <thead> <tr> <th rowspan="2">TDPA</th> <th colspan="13">Clasificación Vehicular en Por ciento</th> <th rowspan="2">VTA</th> <th colspan="12">Volumen de Tránsito Mensual en Por ciento</th> </tr> <tr> <th>M</th><th>A</th><th>AR</th><th>B</th><th>C2</th><th>C3</th><th>C4</th><th>C5</th><th>C6</th><th>C7</th><th>C8</th><th>C9</th><th>VNC</th> <th>ENE</th><th>FEB</th><th>MAR</th><th>ABR</th><th>MAY</th><th>JUN</th><th>JUL</th><th>AGO</th><th>SEP</th><th>OCT</th><th>NOV</th><th>DIC</th> </tr> </thead> <tbody> <tr> <td rowspan="2" style="text-align: center;">4,423</td> <td>0.3</td><td>33.2</td><td>1.6</td><td>5.6</td><td>4.2</td><td>4.2</td><td>2.4</td><td>28.8</td><td>4.9</td><td>1.1</td><td>0.0</td><td>12.3</td><td>1.4</td> <td>1,614,288</td> <td>7.5</td><td>6.0</td><td>6.9</td><td>8.2</td><td>7.1</td><td>7.1</td><td>15.8</td><td>7.8</td><td>6.9</td><td>8.3</td><td>8.4</td><td>10.0</td> </tr> </tbody> </table> </td> </tr> <tr> <td colspan="2"> <table border="1" style="width: 100%; border-collapse: collapse;"> <tr> <td style="width: 5%;">107-01</td> <td style="width: 40%;">Carretera: Durango-Gómez Palacio Movimiento: Pedriceña-Gómez Palacio</td> <td style="width: 10%;">Caseta: León Guzmán Km: 212.709</td> <td style="width: 10%;">COORDENADAS GEOGRÁFICAS Lat: 25.520645 Long: -103.639471</td> <td style="width: 10%;">U T M X: 636714.531 Y: 2823299.472</td> <td style="width: 15%;">Sentido: 0</td> </tr> <tr> <td colspan="2"> <table border="1" style="width: 100%; border-collapse: collapse;"> <thead> <tr> <th rowspan="2">TDPA</th> <th colspan="13">Clasificación Vehicular en Por ciento</th> <th rowspan="2">VTA</th> <th colspan="12">Volumen de Tránsito Mensual en Por ciento</th> </tr> <tr> <th>M</th><th>A</th><th>AR</th><th>B</th><th>C2</th><th>C3</th><th>C4</th><th>C5</th><th>C6</th><th>C7</th><th>C8</th><th>C9</th><th>VNC</th> <th>ENE</th><th>FEB</th><th>MAR</th><th>ABR</th><th>MAY</th><th>JUN</th><th>JUL</th><th>AGO</th><th>SEP</th><th>OCT</th><th>NOV</th><th>DIC</th> </tr> </thead> <tbody> <tr> <td rowspan="2" style="text-align: center;">5,106</td> <td>0.4</td><td>40.3</td><td>1.7</td><td>5.3</td><td>3.8</td><td>3.7</td><td>1.7</td><td>26.1</td><td>4.0</td><td>0.7</td><td>0.0</td><td>10.6</td><td>1.7</td> <td>1,863,684</td> <td>8.3</td><td>6.6</td><td>7.7</td><td>8.5</td><td>7.9</td><td>8.0</td><td>10.0</td><td>9.1</td><td>7.4</td><td>8.5</td><td>8.6</td><td>9.4</td> </tr> </tbody> </table> </td> </tr> </table> </td></tr></table></td></tr></table>		106-02	Carretera: Durango-Gómez Palacio Movimiento: Yerbanis-Cuencamé	Caseta: Cuencamé III Km: 143.220	COORDENADAS GEOGRÁFICAS Lat: 24.980387 Long: -103.734321	U T M X: 627746.299 Y: 2763371.962	Sentido: 0	<table border="1" style="width: 100%; border-collapse: collapse;"> <thead> <tr> <th rowspan="2">TDPA</th> <th colspan="13">Clasificación Vehicular en Por ciento</th> <th rowspan="2">VTA</th> <th colspan="12">Volumen de Tránsito Mensual en Por ciento</th> </tr> <tr> <th>M</th><th>A</th><th>AR</th><th>B</th><th>C2</th><th>C3</th><th>C4</th><th>C5</th><th>C6</th><th>C7</th><th>C8</th><th>C9</th><th>VNC</th> <th>ENE</th><th>FEB</th><th>MAR</th><th>ABR</th><th>MAY</th><th>JUN</th><th>JUL</th><th>AGO</th><th>SEP</th><th>OCT</th><th>NOV</th><th>DIC</th> </tr> </thead> <tbody> <tr> <td rowspan="2" style="text-align: center;">201</td> <td>0.3</td><td>47.9</td><td>1.3</td><td>0.8</td><td>2.9</td><td>2.7</td><td>1.0</td><td>7.6</td><td>2.1</td><td>0.2</td><td>0.0</td><td>8.1</td><td>25.1</td> <td>73,461</td> <td>8.0</td><td>7.0</td><td>5.5</td><td>8.9</td><td>8.1</td><td>8.7</td><td>10.5</td><td>10.1</td><td>8.0</td><td>7.9</td><td>8.2</td><td>9.1</td> </tr> </tbody> </table>		TDPA	Clasificación Vehicular en Por ciento													VTA	Volumen de Tránsito Mensual en Por ciento												M	A	AR	B	C2	C3	C4	C5	C6	C7	C8	C9	VNC	ENE	FEB	MAR	ABR	MAY	JUN	JUL	AGO	SEP	OCT	NOV	DIC	201	0.3	47.9	1.3	0.8	2.9	2.7	1.0	7.6	2.1	0.2	0.0	8.1	25.1	73,461	8.0	7.0	5.5	8.9	8.1	8.7	10.5	10.1	8.0	7.9	8.2	9.1	<table border="1" style="width: 100%; border-collapse: collapse;"> <tr> <td style="width: 5%;">106-03</td> <td style="width: 40%;">Carretera: Durango-Gómez Palacio Movimiento: Cuencamé-Pedriceña</td> <td style="width: 10%;">Caseta: Cuencamé III Km: 143.220</td> <td style="width: 10%;">COORDENADAS GEOGRÁFICAS Lat: 24.981010 Long: -103.736657</td> <td style="width: 10%;">U T M X: 627509.857 Y: 2763438.758</td> <td style="width: 15%;">Sentido: 0</td> </tr> <tr> <td colspan="2"> <table border="1" style="width: 100%; border-collapse: collapse;"> <thead> <tr> <th rowspan="2">TDPA</th> <th colspan="13">Clasificación Vehicular en Por ciento</th> <th rowspan="2">VTA</th> <th colspan="12">Volumen de Tránsito Mensual en Por ciento</th> </tr> <tr> <th>M</th><th>A</th><th>AR</th><th>B</th><th>C2</th><th>C3</th><th>C4</th><th>C5</th><th>C6</th><th>C7</th><th>C8</th><th>C9</th><th>VNC</th> <th>ENE</th><th>FEB</th><th>MAR</th><th>ABR</th><th>MAY</th><th>JUN</th><th>JUL</th><th>AGO</th><th>SEP</th><th>OCT</th><th>NOV</th><th>DIC</th> </tr> </thead> <tbody> <tr> <td rowspan="2" style="text-align: center;">4,423</td> <td>0.3</td><td>33.2</td><td>1.6</td><td>5.6</td><td>4.2</td><td>4.2</td><td>2.4</td><td>28.8</td><td>4.9</td><td>1.1</td><td>0.0</td><td>12.3</td><td>1.4</td> <td>1,614,288</td> <td>7.5</td><td>6.0</td><td>6.9</td><td>8.2</td><td>7.1</td><td>7.1</td><td>15.8</td><td>7.8</td><td>6.9</td><td>8.3</td><td>8.4</td><td>10.0</td> </tr> </tbody> </table> </td> </tr> <tr> <td colspan="2"> <table border="1" style="width: 100%; border-collapse: collapse;"> <tr> <td style="width: 5%;">107-01</td> <td style="width: 40%;">Carretera: Durango-Gómez Palacio Movimiento: Pedriceña-Gómez Palacio</td> <td style="width: 10%;">Caseta: León Guzmán Km: 212.709</td> <td style="width: 10%;">COORDENADAS GEOGRÁFICAS Lat: 25.520645 Long: -103.639471</td> <td style="width: 10%;">U T M X: 636714.531 Y: 2823299.472</td> <td style="width: 15%;">Sentido: 0</td> </tr> <tr> <td colspan="2"> <table border="1" style="width: 100%; border-collapse: collapse;"> <thead> <tr> <th rowspan="2">TDPA</th> <th colspan="13">Clasificación Vehicular en Por ciento</th> <th rowspan="2">VTA</th> <th colspan="12">Volumen de Tránsito Mensual en Por ciento</th> </tr> <tr> <th>M</th><th>A</th><th>AR</th><th>B</th><th>C2</th><th>C3</th><th>C4</th><th>C5</th><th>C6</th><th>C7</th><th>C8</th><th>C9</th><th>VNC</th> <th>ENE</th><th>FEB</th><th>MAR</th><th>ABR</th><th>MAY</th><th>JUN</th><th>JUL</th><th>AGO</th><th>SEP</th><th>OCT</th><th>NOV</th><th>DIC</th> </tr> </thead> <tbody> <tr> <td rowspan="2" style="text-align: center;">5,106</td> <td>0.4</td><td>40.3</td><td>1.7</td><td>5.3</td><td>3.8</td><td>3.7</td><td>1.7</td><td>26.1</td><td>4.0</td><td>0.7</td><td>0.0</td><td>10.6</td><td>1.7</td> <td>1,863,684</td> <td>8.3</td><td>6.6</td><td>7.7</td><td>8.5</td><td>7.9</td><td>8.0</td><td>10.0</td><td>9.1</td><td>7.4</td><td>8.5</td><td>8.6</td><td>9.4</td> </tr> </tbody> </table> </td> </tr> </table> </td></tr></table>		106-03	Carretera: Durango-Gómez Palacio Movimiento: Cuencamé-Pedriceña	Caseta: Cuencamé III Km: 143.220	COORDENADAS GEOGRÁFICAS Lat: 24.981010 Long: -103.736657	U T M X: 627509.857 Y: 2763438.758	Sentido: 0	<table border="1" style="width: 100%; border-collapse: collapse;"> <thead> <tr> <th rowspan="2">TDPA</th> <th colspan="13">Clasificación Vehicular en Por ciento</th> <th rowspan="2">VTA</th> <th colspan="12">Volumen de Tránsito Mensual en Por ciento</th> </tr> <tr> <th>M</th><th>A</th><th>AR</th><th>B</th><th>C2</th><th>C3</th><th>C4</th><th>C5</th><th>C6</th><th>C7</th><th>C8</th><th>C9</th><th>VNC</th> <th>ENE</th><th>FEB</th><th>MAR</th><th>ABR</th><th>MAY</th><th>JUN</th><th>JUL</th><th>AGO</th><th>SEP</th><th>OCT</th><th>NOV</th><th>DIC</th> </tr> </thead> <tbody> <tr> <td rowspan="2" style="text-align: center;">4,423</td> <td>0.3</td><td>33.2</td><td>1.6</td><td>5.6</td><td>4.2</td><td>4.2</td><td>2.4</td><td>28.8</td><td>4.9</td><td>1.1</td><td>0.0</td><td>12.3</td><td>1.4</td> <td>1,614,288</td> <td>7.5</td><td>6.0</td><td>6.9</td><td>8.2</td><td>7.1</td><td>7.1</td><td>15.8</td><td>7.8</td><td>6.9</td><td>8.3</td><td>8.4</td><td>10.0</td> </tr> </tbody> </table>		TDPA	Clasificación Vehicular en Por ciento													VTA	Volumen de Tránsito Mensual en Por ciento												M	A	AR	B	C2	C3	C4	C5	C6	C7	C8	C9	VNC	ENE	FEB	MAR	ABR	MAY	JUN	JUL	AGO	SEP	OCT	NOV	DIC	4,423	0.3	33.2	1.6	5.6	4.2	4.2	2.4	28.8	4.9	1.1	0.0	12.3	1.4	1,614,288	7.5	6.0	6.9	8.2	7.1	7.1	15.8	7.8	6.9	8.3	8.4	10.0	<table border="1" style="width: 100%; border-collapse: collapse;"> <tr> <td style="width: 5%;">107-01</td> <td style="width: 40%;">Carretera: Durango-Gómez Palacio Movimiento: Pedriceña-Gómez Palacio</td> <td style="width: 10%;">Caseta: León Guzmán Km: 212.709</td> <td style="width: 10%;">COORDENADAS GEOGRÁFICAS Lat: 25.520645 Long: -103.639471</td> <td style="width: 10%;">U T M X: 636714.531 Y: 2823299.472</td> <td style="width: 15%;">Sentido: 0</td> </tr> <tr> <td colspan="2"> <table border="1" style="width: 100%; border-collapse: collapse;"> <thead> <tr> <th rowspan="2">TDPA</th> <th colspan="13">Clasificación Vehicular en Por ciento</th> <th rowspan="2">VTA</th> <th colspan="12">Volumen de Tránsito Mensual en Por ciento</th> </tr> <tr> <th>M</th><th>A</th><th>AR</th><th>B</th><th>C2</th><th>C3</th><th>C4</th><th>C5</th><th>C6</th><th>C7</th><th>C8</th><th>C9</th><th>VNC</th> <th>ENE</th><th>FEB</th><th>MAR</th><th>ABR</th><th>MAY</th><th>JUN</th><th>JUL</th><th>AGO</th><th>SEP</th><th>OCT</th><th>NOV</th><th>DIC</th> </tr> </thead> <tbody> <tr> <td rowspan="2" style="text-align: center;">5,106</td> <td>0.4</td><td>40.3</td><td>1.7</td><td>5.3</td><td>3.8</td><td>3.7</td><td>1.7</td><td>26.1</td><td>4.0</td><td>0.7</td><td>0.0</td><td>10.6</td><td>1.7</td> <td>1,863,684</td> <td>8.3</td><td>6.6</td><td>7.7</td><td>8.5</td><td>7.9</td><td>8.0</td><td>10.0</td><td>9.1</td><td>7.4</td><td>8.5</td><td>8.6</td><td>9.4</td> </tr> </tbody> </table> </td> </tr> </table>		107-01	Carretera: Durango-Gómez Palacio Movimiento: Pedriceña-Gómez Palacio	Caseta: León Guzmán Km: 212.709	COORDENADAS GEOGRÁFICAS Lat: 25.520645 Long: -103.639471	U T M X: 636714.531 Y: 2823299.472	Sentido: 0	<table border="1" style="width: 100%; border-collapse: collapse;"> <thead> <tr> <th rowspan="2">TDPA</th> <th colspan="13">Clasificación Vehicular en Por ciento</th> <th rowspan="2">VTA</th> <th colspan="12">Volumen de Tránsito Mensual en Por ciento</th> </tr> <tr> <th>M</th><th>A</th><th>AR</th><th>B</th><th>C2</th><th>C3</th><th>C4</th><th>C5</th><th>C6</th><th>C7</th><th>C8</th><th>C9</th><th>VNC</th> <th>ENE</th><th>FEB</th><th>MAR</th><th>ABR</th><th>MAY</th><th>JUN</th><th>JUL</th><th>AGO</th><th>SEP</th><th>OCT</th><th>NOV</th><th>DIC</th> </tr> </thead> <tbody> <tr> <td rowspan="2" style="text-align: center;">5,106</td> <td>0.4</td><td>40.3</td><td>1.7</td><td>5.3</td><td>3.8</td><td>3.7</td><td>1.7</td><td>26.1</td><td>4.0</td><td>0.7</td><td>0.0</td><td>10.6</td><td>1.7</td> <td>1,863,684</td> <td>8.3</td><td>6.6</td><td>7.7</td><td>8.5</td><td>7.9</td><td>8.0</td><td>10.0</td><td>9.1</td><td>7.4</td><td>8.5</td><td>8.6</td><td>9.4</td> </tr> </tbody> </table>		TDPA	Clasificación Vehicular en Por ciento													VTA	Volumen de Tránsito Mensual en Por ciento												M	A	AR	B	C2	C3	C4	C5	C6	C7	C8	C9	VNC	ENE	FEB	MAR	ABR	MAY	JUN	JUL	AGO	SEP	OCT	NOV	DIC	5,106	0.4	40.3	1.7	5.3	3.8	3.7	1.7	26.1	4.0	0.7	0.0	10.6	1.7	1,863,684	8.3	6.6	7.7	8.5	7.9	8.0	10.0	9.1	7.4	8.5	8.6	9.4																																																																																								
106-01	Carretera: Durango-Gómez Palacio Movimiento: Yerbanis-Pedriceña	Caseta: Cuencamé III Km: 143.220	COORDENADAS GEOGRÁFICAS Lat: 24.981714 Long: -103.735206	U T M X: 627655.596 Y: 2763518.088	Sentido: 0																																																																																																																																																																																																																																																																																																																																																																																																																																																							
<table border="1" style="width: 100%; border-collapse: collapse;"> <thead> <tr> <th rowspan="2">TDPA</th> <th colspan="13">Clasificación Vehicular en Por ciento</th> <th rowspan="2">VTA</th> <th colspan="12">Volumen de Tránsito Mensual en Por ciento</th> </tr> <tr> <th>M</th><th>A</th><th>AR</th><th>B</th><th>C2</th><th>C3</th><th>C4</th><th>C5</th><th>C6</th><th>C7</th><th>C8</th><th>C9</th><th>VNC</th> <th>ENE</th><th>FEB</th><th>MAR</th><th>ABR</th><th>MAY</th><th>JUN</th><th>JUL</th><th>AGO</th><th>SEP</th><th>OCT</th><th>NOV</th><th>DIC</th> </tr> </thead> <tbody> <tr> <td rowspan="2" style="text-align: center;">3,223</td> <td>0.7</td><td>59.9</td><td>1.3</td><td>5.7</td><td>3.3</td><td>2.4</td><td>0.8</td><td>11.5</td><td>2.0</td><td>0.6</td><td>0.0</td><td>8.2</td><td>3.6</td> <td>1,176,369</td> <td>7.6</td><td>6.6</td><td>7.9</td><td>9.6</td><td>7.9</td><td>8.1</td><td>11.3</td><td>9.8</td><td>7.3</td><td>7.2</td><td>7.2</td><td>9.5</td> </tr> </tbody> </table>		TDPA	Clasificación Vehicular en Por ciento													VTA	Volumen de Tránsito Mensual en Por ciento												M	A	AR	B	C2	C3	C4	C5	C6	C7	C8	C9	VNC	ENE	FEB	MAR	ABR	MAY	JUN	JUL	AGO	SEP	OCT	NOV	DIC	3,223	0.7	59.9	1.3	5.7	3.3	2.4	0.8	11.5	2.0	0.6	0.0	8.2	3.6	1,176,369	7.6	6.6	7.9	9.6	7.9	8.1	11.3	9.8	7.3	7.2	7.2	9.5																																																																																																																																																																																																																																																																																																																																																																												
TDPA	Clasificación Vehicular en Por ciento													VTA	Volumen de Tránsito Mensual en Por ciento																																																																																																																																																																																																																																																																																																																																																																																																																																													
	M	A	AR	B	C2	C3	C4	C5	C6	C7	C8	C9	VNC		ENE	FEB	MAR	ABR	MAY	JUN	JUL	AGO	SEP	OCT	NOV	DIC																																																																																																																																																																																																																																																																																																																																																																																																																																		
3,223	0.7	59.9	1.3	5.7	3.3	2.4	0.8	11.5	2.0	0.6	0.0	8.2	3.6	1,176,369	7.6	6.6	7.9	9.6	7.9	8.1	11.3	9.8	7.3	7.2	7.2	9.5																																																																																																																																																																																																																																																																																																																																																																																																																																		
	<table border="1" style="width: 100%; border-collapse: collapse;"> <tr> <td style="width: 5%;">106-02</td> <td style="width: 40%;">Carretera: Durango-Gómez Palacio Movimiento: Yerbanis-Cuencamé</td> <td style="width: 10%;">Caseta: Cuencamé III Km: 143.220</td> <td style="width: 10%;">COORDENADAS GEOGRÁFICAS Lat: 24.980387 Long: -103.734321</td> <td style="width: 10%;">U T M X: 627746.299 Y: 2763371.962</td> <td style="width: 15%;">Sentido: 0</td> </tr> <tr> <td colspan="2"> <table border="1" style="width: 100%; border-collapse: collapse;"> <thead> <tr> <th rowspan="2">TDPA</th> <th colspan="13">Clasificación Vehicular en Por ciento</th> <th rowspan="2">VTA</th> <th colspan="12">Volumen de Tránsito Mensual en Por ciento</th> </tr> <tr> <th>M</th><th>A</th><th>AR</th><th>B</th><th>C2</th><th>C3</th><th>C4</th><th>C5</th><th>C6</th><th>C7</th><th>C8</th><th>C9</th><th>VNC</th> <th>ENE</th><th>FEB</th><th>MAR</th><th>ABR</th><th>MAY</th><th>JUN</th><th>JUL</th><th>AGO</th><th>SEP</th><th>OCT</th><th>NOV</th><th>DIC</th> </tr> </thead> <tbody> <tr> <td rowspan="2" style="text-align: center;">201</td> <td>0.3</td><td>47.9</td><td>1.3</td><td>0.8</td><td>2.9</td><td>2.7</td><td>1.0</td><td>7.6</td><td>2.1</td><td>0.2</td><td>0.0</td><td>8.1</td><td>25.1</td> <td>73,461</td> <td>8.0</td><td>7.0</td><td>5.5</td><td>8.9</td><td>8.1</td><td>8.7</td><td>10.5</td><td>10.1</td><td>8.0</td><td>7.9</td><td>8.2</td><td>9.1</td> </tr> </tbody> </table> </td> </tr> <tr> <td colspan="2"> <table border="1" style="width: 100%; border-collapse: collapse;"> <tr> <td style="width: 5%;">106-03</td> <td style="width: 40%;">Carretera: Durango-Gómez Palacio Movimiento: Cuencamé-Pedriceña</td> <td style="width: 10%;">Caseta: Cuencamé III Km: 143.220</td> <td style="width: 10%;">COORDENADAS GEOGRÁFICAS Lat: 24.981010 Long: -103.736657</td> <td style="width: 10%;">U T M X: 627509.857 Y: 2763438.758</td> <td style="width: 15%;">Sentido: 0</td> </tr> <tr> <td colspan="2"> <table border="1" style="width: 100%; border-collapse: collapse;"> <thead> <tr> <th rowspan="2">TDPA</th> <th colspan="13">Clasificación Vehicular en Por ciento</th> <th rowspan="2">VTA</th> <th colspan="12">Volumen de Tránsito Mensual en Por ciento</th> </tr> <tr> <th>M</th><th>A</th><th>AR</th><th>B</th><th>C2</th><th>C3</th><th>C4</th><th>C5</th><th>C6</th><th>C7</th><th>C8</th><th>C9</th><th>VNC</th> <th>ENE</th><th>FEB</th><th>MAR</th><th>ABR</th><th>MAY</th><th>JUN</th><th>JUL</th><th>AGO</th><th>SEP</th><th>OCT</th><th>NOV</th><th>DIC</th> </tr> </thead> <tbody> <tr> <td rowspan="2" style="text-align: center;">4,423</td> <td>0.3</td><td>33.2</td><td>1.6</td><td>5.6</td><td>4.2</td><td>4.2</td><td>2.4</td><td>28.8</td><td>4.9</td><td>1.1</td><td>0.0</td><td>12.3</td><td>1.4</td> <td>1,614,288</td> <td>7.5</td><td>6.0</td><td>6.9</td><td>8.2</td><td>7.1</td><td>7.1</td><td>15.8</td><td>7.8</td><td>6.9</td><td>8.3</td><td>8.4</td><td>10.0</td> </tr> </tbody> </table> </td> </tr> <tr> <td colspan="2"> <table border="1" style="width: 100%; border-collapse: collapse;"> <tr> <td style="width: 5%;">107-01</td> <td style="width: 40%;">Carretera: Durango-Gómez Palacio Movimiento: Pedriceña-Gómez Palacio</td> <td style="width: 10%;">Caseta: León Guzmán Km: 212.709</td> <td style="width: 10%;">COORDENADAS GEOGRÁFICAS Lat: 25.520645 Long: -103.639471</td> <td style="width: 10%;">U T M X: 636714.531 Y: 2823299.472</td> <td style="width: 15%;">Sentido: 0</td> </tr> <tr> <td colspan="2"> <table border="1" style="width: 100%; border-collapse: collapse;"> <thead> <tr> <th rowspan="2">TDPA</th> <th colspan="13">Clasificación Vehicular en Por ciento</th> <th rowspan="2">VTA</th> <th colspan="12">Volumen de Tránsito Mensual en Por ciento</th> </tr> <tr> <th>M</th><th>A</th><th>AR</th><th>B</th><th>C2</th><th>C3</th><th>C4</th><th>C5</th><th>C6</th><th>C7</th><th>C8</th><th>C9</th><th>VNC</th> <th>ENE</th><th>FEB</th><th>MAR</th><th>ABR</th><th>MAY</th><th>JUN</th><th>JUL</th><th>AGO</th><th>SEP</th><th>OCT</th><th>NOV</th><th>DIC</th> </tr> </thead> <tbody> <tr> <td rowspan="2" style="text-align: center;">5,106</td> <td>0.4</td><td>40.3</td><td>1.7</td><td>5.3</td><td>3.8</td><td>3.7</td><td>1.7</td><td>26.1</td><td>4.0</td><td>0.7</td><td>0.0</td><td>10.6</td><td>1.7</td> <td>1,863,684</td> <td>8.3</td><td>6.6</td><td>7.7</td><td>8.5</td><td>7.9</td><td>8.0</td><td>10.0</td><td>9.1</td><td>7.4</td><td>8.5</td><td>8.6</td><td>9.4</td> </tr> </tbody> </table> </td> </tr> </table> </td></tr></table></td></tr></table>		106-02	Carretera: Durango-Gómez Palacio Movimiento: Yerbanis-Cuencamé	Caseta: Cuencamé III Km: 143.220	COORDENADAS GEOGRÁFICAS Lat: 24.980387 Long: -103.734321	U T M X: 627746.299 Y: 2763371.962	Sentido: 0	<table border="1" style="width: 100%; border-collapse: collapse;"> <thead> <tr> <th rowspan="2">TDPA</th> <th colspan="13">Clasificación Vehicular en Por ciento</th> <th rowspan="2">VTA</th> <th colspan="12">Volumen de Tránsito Mensual en Por ciento</th> </tr> <tr> <th>M</th><th>A</th><th>AR</th><th>B</th><th>C2</th><th>C3</th><th>C4</th><th>C5</th><th>C6</th><th>C7</th><th>C8</th><th>C9</th><th>VNC</th> <th>ENE</th><th>FEB</th><th>MAR</th><th>ABR</th><th>MAY</th><th>JUN</th><th>JUL</th><th>AGO</th><th>SEP</th><th>OCT</th><th>NOV</th><th>DIC</th> </tr> </thead> <tbody> <tr> <td rowspan="2" style="text-align: center;">201</td> <td>0.3</td><td>47.9</td><td>1.3</td><td>0.8</td><td>2.9</td><td>2.7</td><td>1.0</td><td>7.6</td><td>2.1</td><td>0.2</td><td>0.0</td><td>8.1</td><td>25.1</td> <td>73,461</td> <td>8.0</td><td>7.0</td><td>5.5</td><td>8.9</td><td>8.1</td><td>8.7</td><td>10.5</td><td>10.1</td><td>8.0</td><td>7.9</td><td>8.2</td><td>9.1</td> </tr> </tbody> </table>		TDPA	Clasificación Vehicular en Por ciento													VTA	Volumen de Tránsito Mensual en Por ciento												M	A	AR	B	C2	C3	C4	C5	C6	C7	C8	C9	VNC	ENE	FEB	MAR	ABR	MAY	JUN	JUL	AGO	SEP	OCT	NOV	DIC	201	0.3	47.9	1.3	0.8	2.9	2.7	1.0	7.6	2.1	0.2	0.0	8.1	25.1	73,461	8.0	7.0	5.5	8.9	8.1	8.7	10.5	10.1	8.0	7.9	8.2	9.1	<table border="1" style="width: 100%; border-collapse: collapse;"> <tr> <td style="width: 5%;">106-03</td> <td style="width: 40%;">Carretera: Durango-Gómez Palacio Movimiento: Cuencamé-Pedriceña</td> <td style="width: 10%;">Caseta: Cuencamé III Km: 143.220</td> <td style="width: 10%;">COORDENADAS GEOGRÁFICAS Lat: 24.981010 Long: -103.736657</td> <td style="width: 10%;">U T M X: 627509.857 Y: 2763438.758</td> <td style="width: 15%;">Sentido: 0</td> </tr> <tr> <td colspan="2"> <table border="1" style="width: 100%; border-collapse: collapse;"> <thead> <tr> <th rowspan="2">TDPA</th> <th colspan="13">Clasificación Vehicular en Por ciento</th> <th rowspan="2">VTA</th> <th colspan="12">Volumen de Tránsito Mensual en Por ciento</th> </tr> <tr> <th>M</th><th>A</th><th>AR</th><th>B</th><th>C2</th><th>C3</th><th>C4</th><th>C5</th><th>C6</th><th>C7</th><th>C8</th><th>C9</th><th>VNC</th> <th>ENE</th><th>FEB</th><th>MAR</th><th>ABR</th><th>MAY</th><th>JUN</th><th>JUL</th><th>AGO</th><th>SEP</th><th>OCT</th><th>NOV</th><th>DIC</th> </tr> </thead> <tbody> <tr> <td rowspan="2" style="text-align: center;">4,423</td> <td>0.3</td><td>33.2</td><td>1.6</td><td>5.6</td><td>4.2</td><td>4.2</td><td>2.4</td><td>28.8</td><td>4.9</td><td>1.1</td><td>0.0</td><td>12.3</td><td>1.4</td> <td>1,614,288</td> <td>7.5</td><td>6.0</td><td>6.9</td><td>8.2</td><td>7.1</td><td>7.1</td><td>15.8</td><td>7.8</td><td>6.9</td><td>8.3</td><td>8.4</td><td>10.0</td> </tr> </tbody> </table> </td> </tr> <tr> <td colspan="2"> <table border="1" style="width: 100%; border-collapse: collapse;"> <tr> <td style="width: 5%;">107-01</td> <td style="width: 40%;">Carretera: Durango-Gómez Palacio Movimiento: Pedriceña-Gómez Palacio</td> <td style="width: 10%;">Caseta: León Guzmán Km: 212.709</td> <td style="width: 10%;">COORDENADAS GEOGRÁFICAS Lat: 25.520645 Long: -103.639471</td> <td style="width: 10%;">U T M X: 636714.531 Y: 2823299.472</td> <td style="width: 15%;">Sentido: 0</td> </tr> <tr> <td colspan="2"> <table border="1" style="width: 100%; border-collapse: collapse;"> <thead> <tr> <th rowspan="2">TDPA</th> <th colspan="13">Clasificación Vehicular en Por ciento</th> <th rowspan="2">VTA</th> <th colspan="12">Volumen de Tránsito Mensual en Por ciento</th> </tr> <tr> <th>M</th><th>A</th><th>AR</th><th>B</th><th>C2</th><th>C3</th><th>C4</th><th>C5</th><th>C6</th><th>C7</th><th>C8</th><th>C9</th><th>VNC</th> <th>ENE</th><th>FEB</th><th>MAR</th><th>ABR</th><th>MAY</th><th>JUN</th><th>JUL</th><th>AGO</th><th>SEP</th><th>OCT</th><th>NOV</th><th>DIC</th> </tr> </thead> <tbody> <tr> <td rowspan="2" style="text-align: center;">5,106</td> <td>0.4</td><td>40.3</td><td>1.7</td><td>5.3</td><td>3.8</td><td>3.7</td><td>1.7</td><td>26.1</td><td>4.0</td><td>0.7</td><td>0.0</td><td>10.6</td><td>1.7</td> <td>1,863,684</td> <td>8.3</td><td>6.6</td><td>7.7</td><td>8.5</td><td>7.9</td><td>8.0</td><td>10.0</td><td>9.1</td><td>7.4</td><td>8.5</td><td>8.6</td><td>9.4</td> </tr> </tbody> </table> </td> </tr> </table> </td></tr></table>		106-03	Carretera: Durango-Gómez Palacio Movimiento: Cuencamé-Pedriceña	Caseta: Cuencamé III Km: 143.220	COORDENADAS GEOGRÁFICAS Lat: 24.981010 Long: -103.736657	U T M X: 627509.857 Y: 2763438.758	Sentido: 0	<table border="1" style="width: 100%; border-collapse: collapse;"> <thead> <tr> <th rowspan="2">TDPA</th> <th colspan="13">Clasificación Vehicular en Por ciento</th> <th rowspan="2">VTA</th> <th colspan="12">Volumen de Tránsito Mensual en Por ciento</th> </tr> <tr> <th>M</th><th>A</th><th>AR</th><th>B</th><th>C2</th><th>C3</th><th>C4</th><th>C5</th><th>C6</th><th>C7</th><th>C8</th><th>C9</th><th>VNC</th> <th>ENE</th><th>FEB</th><th>MAR</th><th>ABR</th><th>MAY</th><th>JUN</th><th>JUL</th><th>AGO</th><th>SEP</th><th>OCT</th><th>NOV</th><th>DIC</th> </tr> </thead> <tbody> <tr> <td rowspan="2" style="text-align: center;">4,423</td> <td>0.3</td><td>33.2</td><td>1.6</td><td>5.6</td><td>4.2</td><td>4.2</td><td>2.4</td><td>28.8</td><td>4.9</td><td>1.1</td><td>0.0</td><td>12.3</td><td>1.4</td> <td>1,614,288</td> <td>7.5</td><td>6.0</td><td>6.9</td><td>8.2</td><td>7.1</td><td>7.1</td><td>15.8</td><td>7.8</td><td>6.9</td><td>8.3</td><td>8.4</td><td>10.0</td> </tr> </tbody> </table>		TDPA	Clasificación Vehicular en Por ciento													VTA	Volumen de Tránsito Mensual en Por ciento												M	A	AR	B	C2	C3	C4	C5	C6	C7	C8	C9	VNC	ENE	FEB	MAR	ABR	MAY	JUN	JUL	AGO	SEP	OCT	NOV	DIC	4,423	0.3	33.2	1.6	5.6	4.2	4.2	2.4	28.8	4.9	1.1	0.0	12.3	1.4	1,614,288	7.5	6.0	6.9	8.2	7.1	7.1	15.8	7.8	6.9	8.3	8.4	10.0	<table border="1" style="width: 100%; border-collapse: collapse;"> <tr> <td style="width: 5%;">107-01</td> <td style="width: 40%;">Carretera: Durango-Gómez Palacio Movimiento: Pedriceña-Gómez Palacio</td> <td style="width: 10%;">Caseta: León Guzmán Km: 212.709</td> <td style="width: 10%;">COORDENADAS GEOGRÁFICAS Lat: 25.520645 Long: -103.639471</td> <td style="width: 10%;">U T M X: 636714.531 Y: 2823299.472</td> <td style="width: 15%;">Sentido: 0</td> </tr> <tr> <td colspan="2"> <table border="1" style="width: 100%; border-collapse: collapse;"> <thead> <tr> <th rowspan="2">TDPA</th> <th colspan="13">Clasificación Vehicular en Por ciento</th> <th rowspan="2">VTA</th> <th colspan="12">Volumen de Tránsito Mensual en Por ciento</th> </tr> <tr> <th>M</th><th>A</th><th>AR</th><th>B</th><th>C2</th><th>C3</th><th>C4</th><th>C5</th><th>C6</th><th>C7</th><th>C8</th><th>C9</th><th>VNC</th> <th>ENE</th><th>FEB</th><th>MAR</th><th>ABR</th><th>MAY</th><th>JUN</th><th>JUL</th><th>AGO</th><th>SEP</th><th>OCT</th><th>NOV</th><th>DIC</th> </tr> </thead> <tbody> <tr> <td rowspan="2" style="text-align: center;">5,106</td> <td>0.4</td><td>40.3</td><td>1.7</td><td>5.3</td><td>3.8</td><td>3.7</td><td>1.7</td><td>26.1</td><td>4.0</td><td>0.7</td><td>0.0</td><td>10.6</td><td>1.7</td> <td>1,863,684</td> <td>8.3</td><td>6.6</td><td>7.7</td><td>8.5</td><td>7.9</td><td>8.0</td><td>10.0</td><td>9.1</td><td>7.4</td><td>8.5</td><td>8.6</td><td>9.4</td> </tr> </tbody> </table> </td> </tr> </table>		107-01	Carretera: Durango-Gómez Palacio Movimiento: Pedriceña-Gómez Palacio	Caseta: León Guzmán Km: 212.709	COORDENADAS GEOGRÁFICAS Lat: 25.520645 Long: -103.639471	U T M X: 636714.531 Y: 2823299.472	Sentido: 0	<table border="1" style="width: 100%; border-collapse: collapse;"> <thead> <tr> <th rowspan="2">TDPA</th> <th colspan="13">Clasificación Vehicular en Por ciento</th> <th rowspan="2">VTA</th> <th colspan="12">Volumen de Tránsito Mensual en Por ciento</th> </tr> <tr> <th>M</th><th>A</th><th>AR</th><th>B</th><th>C2</th><th>C3</th><th>C4</th><th>C5</th><th>C6</th><th>C7</th><th>C8</th><th>C9</th><th>VNC</th> <th>ENE</th><th>FEB</th><th>MAR</th><th>ABR</th><th>MAY</th><th>JUN</th><th>JUL</th><th>AGO</th><th>SEP</th><th>OCT</th><th>NOV</th><th>DIC</th> </tr> </thead> <tbody> <tr> <td rowspan="2" style="text-align: center;">5,106</td> <td>0.4</td><td>40.3</td><td>1.7</td><td>5.3</td><td>3.8</td><td>3.7</td><td>1.7</td><td>26.1</td><td>4.0</td><td>0.7</td><td>0.0</td><td>10.6</td><td>1.7</td> <td>1,863,684</td> <td>8.3</td><td>6.6</td><td>7.7</td><td>8.5</td><td>7.9</td><td>8.0</td><td>10.0</td><td>9.1</td><td>7.4</td><td>8.5</td><td>8.6</td><td>9.4</td> </tr> </tbody> </table>		TDPA	Clasificación Vehicular en Por ciento													VTA	Volumen de Tránsito Mensual en Por ciento												M	A	AR	B	C2	C3	C4	C5	C6	C7	C8	C9	VNC	ENE	FEB	MAR	ABR	MAY	JUN	JUL	AGO	SEP	OCT	NOV	DIC	5,106	0.4	40.3	1.7	5.3	3.8	3.7	1.7	26.1	4.0	0.7	0.0	10.6	1.7	1,863,684	8.3	6.6	7.7	8.5	7.9	8.0	10.0	9.1	7.4	8.5	8.6	9.4																																																																																																																																																																																	
106-02	Carretera: Durango-Gómez Palacio Movimiento: Yerbanis-Cuencamé	Caseta: Cuencamé III Km: 143.220	COORDENADAS GEOGRÁFICAS Lat: 24.980387 Long: -103.734321	U T M X: 627746.299 Y: 2763371.962	Sentido: 0																																																																																																																																																																																																																																																																																																																																																																																																																																																							
<table border="1" style="width: 100%; border-collapse: collapse;"> <thead> <tr> <th rowspan="2">TDPA</th> <th colspan="13">Clasificación Vehicular en Por ciento</th> <th rowspan="2">VTA</th> <th colspan="12">Volumen de Tránsito Mensual en Por ciento</th> </tr> <tr> <th>M</th><th>A</th><th>AR</th><th>B</th><th>C2</th><th>C3</th><th>C4</th><th>C5</th><th>C6</th><th>C7</th><th>C8</th><th>C9</th><th>VNC</th> <th>ENE</th><th>FEB</th><th>MAR</th><th>ABR</th><th>MAY</th><th>JUN</th><th>JUL</th><th>AGO</th><th>SEP</th><th>OCT</th><th>NOV</th><th>DIC</th> </tr> </thead> <tbody> <tr> <td rowspan="2" style="text-align: center;">201</td> <td>0.3</td><td>47.9</td><td>1.3</td><td>0.8</td><td>2.9</td><td>2.7</td><td>1.0</td><td>7.6</td><td>2.1</td><td>0.2</td><td>0.0</td><td>8.1</td><td>25.1</td> <td>73,461</td> <td>8.0</td><td>7.0</td><td>5.5</td><td>8.9</td><td>8.1</td><td>8.7</td><td>10.5</td><td>10.1</td><td>8.0</td><td>7.9</td><td>8.2</td><td>9.1</td> </tr> </tbody> </table>		TDPA	Clasificación Vehicular en Por ciento													VTA	Volumen de Tránsito Mensual en Por ciento												M	A	AR	B	C2	C3	C4	C5	C6	C7	C8	C9	VNC	ENE	FEB	MAR	ABR	MAY	JUN	JUL	AGO	SEP	OCT	NOV	DIC	201	0.3	47.9	1.3	0.8	2.9	2.7	1.0	7.6	2.1	0.2	0.0	8.1	25.1	73,461	8.0	7.0	5.5	8.9	8.1	8.7	10.5	10.1	8.0	7.9	8.2	9.1																																																																																																																																																																																																																																																																																																																																																																												
TDPA	Clasificación Vehicular en Por ciento													VTA	Volumen de Tránsito Mensual en Por ciento																																																																																																																																																																																																																																																																																																																																																																																																																																													
	M	A	AR	B	C2	C3	C4	C5	C6	C7	C8	C9	VNC		ENE	FEB	MAR	ABR	MAY	JUN	JUL	AGO	SEP	OCT	NOV	DIC																																																																																																																																																																																																																																																																																																																																																																																																																																		
201	0.3	47.9	1.3	0.8	2.9	2.7	1.0	7.6	2.1	0.2	0.0	8.1	25.1	73,461	8.0	7.0	5.5	8.9	8.1	8.7	10.5	10.1	8.0	7.9	8.2	9.1																																																																																																																																																																																																																																																																																																																																																																																																																																		
	<table border="1" style="width: 100%; border-collapse: collapse;"> <tr> <td style="width: 5%;">106-03</td> <td style="width: 40%;">Carretera: Durango-Gómez Palacio Movimiento: Cuencamé-Pedriceña</td> <td style="width: 10%;">Caseta: Cuencamé III Km: 143.220</td> <td style="width: 10%;">COORDENADAS GEOGRÁFICAS Lat: 24.981010 Long: -103.736657</td> <td style="width: 10%;">U T M X: 627509.857 Y: 2763438.758</td> <td style="width: 15%;">Sentido: 0</td> </tr> <tr> <td colspan="2"> <table border="1" style="width: 100%; border-collapse: collapse;"> <thead> <tr> <th rowspan="2">TDPA</th> <th colspan="13">Clasificación Vehicular en Por ciento</th> <th rowspan="2">VTA</th> <th colspan="12">Volumen de Tránsito Mensual en Por ciento</th> </tr> <tr> <th>M</th><th>A</th><th>AR</th><th>B</th><th>C2</th><th>C3</th><th>C4</th><th>C5</th><th>C6</th><th>C7</th><th>C8</th><th>C9</th><th>VNC</th> <th>ENE</th><th>FEB</th><th>MAR</th><th>ABR</th><th>MAY</th><th>JUN</th><th>JUL</th><th>AGO</th><th>SEP</th><th>OCT</th><th>NOV</th><th>DIC</th> </tr> </thead> <tbody> <tr> <td rowspan="2" style="text-align: center;">4,423</td> <td>0.3</td><td>33.2</td><td>1.6</td><td>5.6</td><td>4.2</td><td>4.2</td><td>2.4</td><td>28.8</td><td>4.9</td><td>1.1</td><td>0.0</td><td>12.3</td><td>1.4</td> <td>1,614,288</td> <td>7.5</td><td>6.0</td><td>6.9</td><td>8.2</td><td>7.1</td><td>7.1</td><td>15.8</td><td>7.8</td><td>6.9</td><td>8.3</td><td>8.4</td><td>10.0</td> </tr> </tbody> </table> </td> </tr> <tr> <td colspan="2"> <table border="1" style="width: 100%; border-collapse: collapse;"> <tr> <td style="width: 5%;">107-01</td> <td style="width: 40%;">Carretera: Durango-Gómez Palacio Movimiento: Pedriceña-Gómez Palacio</td> <td style="width: 10%;">Caseta: León Guzmán Km: 212.709</td> <td style="width: 10%;">COORDENADAS GEOGRÁFICAS Lat: 25.520645 Long: -103.639471</td> <td style="width: 10%;">U T M X: 636714.531 Y: 2823299.472</td> <td style="width: 15%;">Sentido: 0</td> </tr> <tr> <td colspan="2"> <table border="1" style="width: 100%; border-collapse: collapse;"> <thead> <tr> <th rowspan="2">TDPA</th> <th colspan="13">Clasificación Vehicular en Por ciento</th> <th rowspan="2">VTA</th> <th colspan="12">Volumen de Tránsito Mensual en Por ciento</th> </tr> <tr> <th>M</th><th>A</th><th>AR</th><th>B</th><th>C2</th><th>C3</th><th>C4</th><th>C5</th><th>C6</th><th>C7</th><th>C8</th><th>C9</th><th>VNC</th> <th>ENE</th><th>FEB</th><th>MAR</th><th>ABR</th><th>MAY</th><th>JUN</th><th>JUL</th><th>AGO</th><th>SEP</th><th>OCT</th><th>NOV</th><th>DIC</th> </tr> </thead> <tbody> <tr> <td rowspan="2" style="text-align: center;">5,106</td> <td>0.4</td><td>40.3</td><td>1.7</td><td>5.3</td><td>3.8</td><td>3.7</td><td>1.7</td><td>26.1</td><td>4.0</td><td>0.7</td><td>0.0</td><td>10.6</td><td>1.7</td> <td>1,863,684</td> <td>8.3</td><td>6.6</td><td>7.7</td><td>8.5</td><td>7.9</td><td>8.0</td><td>10.0</td><td>9.1</td><td>7.4</td><td>8.5</td><td>8.6</td><td>9.4</td> </tr> </tbody> </table> </td> </tr> </table> </td></tr></table>		106-03	Carretera: Durango-Gómez Palacio Movimiento: Cuencamé-Pedriceña	Caseta: Cuencamé III Km: 143.220	COORDENADAS GEOGRÁFICAS Lat: 24.981010 Long: -103.736657	U T M X: 627509.857 Y: 2763438.758	Sentido: 0	<table border="1" style="width: 100%; border-collapse: collapse;"> <thead> <tr> <th rowspan="2">TDPA</th> <th colspan="13">Clasificación Vehicular en Por ciento</th> <th rowspan="2">VTA</th> <th colspan="12">Volumen de Tránsito Mensual en Por ciento</th> </tr> <tr> <th>M</th><th>A</th><th>AR</th><th>B</th><th>C2</th><th>C3</th><th>C4</th><th>C5</th><th>C6</th><th>C7</th><th>C8</th><th>C9</th><th>VNC</th> <th>ENE</th><th>FEB</th><th>MAR</th><th>ABR</th><th>MAY</th><th>JUN</th><th>JUL</th><th>AGO</th><th>SEP</th><th>OCT</th><th>NOV</th><th>DIC</th> </tr> </thead> <tbody> <tr> <td rowspan="2" style="text-align: center;">4,423</td> <td>0.3</td><td>33.2</td><td>1.6</td><td>5.6</td><td>4.2</td><td>4.2</td><td>2.4</td><td>28.8</td><td>4.9</td><td>1.1</td><td>0.0</td><td>12.3</td><td>1.4</td> <td>1,614,288</td> <td>7.5</td><td>6.0</td><td>6.9</td><td>8.2</td><td>7.1</td><td>7.1</td><td>15.8</td><td>7.8</td><td>6.9</td><td>8.3</td><td>8.4</td><td>10.0</td> </tr> </tbody> </table>		TDPA	Clasificación Vehicular en Por ciento													VTA	Volumen de Tránsito Mensual en Por ciento												M	A	AR	B	C2	C3	C4	C5	C6	C7	C8	C9	VNC	ENE	FEB	MAR	ABR	MAY	JUN	JUL	AGO	SEP	OCT	NOV	DIC	4,423	0.3	33.2	1.6	5.6	4.2	4.2	2.4	28.8	4.9	1.1	0.0	12.3	1.4	1,614,288	7.5	6.0	6.9	8.2	7.1	7.1	15.8	7.8	6.9	8.3	8.4	10.0	<table border="1" style="width: 100%; border-collapse: collapse;"> <tr> <td style="width: 5%;">107-01</td> <td style="width: 40%;">Carretera: Durango-Gómez Palacio Movimiento: Pedriceña-Gómez Palacio</td> <td style="width: 10%;">Caseta: León Guzmán Km: 212.709</td> <td style="width: 10%;">COORDENADAS GEOGRÁFICAS Lat: 25.520645 Long: -103.639471</td> <td style="width: 10%;">U T M X: 636714.531 Y: 2823299.472</td> <td style="width: 15%;">Sentido: 0</td> </tr> <tr> <td colspan="2"> <table border="1" style="width: 100%; border-collapse: collapse;"> <thead> <tr> <th rowspan="2">TDPA</th> <th colspan="13">Clasificación Vehicular en Por ciento</th> <th rowspan="2">VTA</th> <th colspan="12">Volumen de Tránsito Mensual en Por ciento</th> </tr> <tr> <th>M</th><th>A</th><th>AR</th><th>B</th><th>C2</th><th>C3</th><th>C4</th><th>C5</th><th>C6</th><th>C7</th><th>C8</th><th>C9</th><th>VNC</th> <th>ENE</th><th>FEB</th><th>MAR</th><th>ABR</th><th>MAY</th><th>JUN</th><th>JUL</th><th>AGO</th><th>SEP</th><th>OCT</th><th>NOV</th><th>DIC</th> </tr> </thead> <tbody> <tr> <td rowspan="2" style="text-align: center;">5,106</td> <td>0.4</td><td>40.3</td><td>1.7</td><td>5.3</td><td>3.8</td><td>3.7</td><td>1.7</td><td>26.1</td><td>4.0</td><td>0.7</td><td>0.0</td><td>10.6</td><td>1.7</td> <td>1,863,684</td> <td>8.3</td><td>6.6</td><td>7.7</td><td>8.5</td><td>7.9</td><td>8.0</td><td>10.0</td><td>9.1</td><td>7.4</td><td>8.5</td><td>8.6</td><td>9.4</td> </tr> </tbody> </table> </td> </tr> </table>		107-01	Carretera: Durango-Gómez Palacio Movimiento: Pedriceña-Gómez Palacio	Caseta: León Guzmán Km: 212.709	COORDENADAS GEOGRÁFICAS Lat: 25.520645 Long: -103.639471	U T M X: 636714.531 Y: 2823299.472	Sentido: 0	<table border="1" style="width: 100%; border-collapse: collapse;"> <thead> <tr> <th rowspan="2">TDPA</th> <th colspan="13">Clasificación Vehicular en Por ciento</th> <th rowspan="2">VTA</th> <th colspan="12">Volumen de Tránsito Mensual en Por ciento</th> </tr> <tr> <th>M</th><th>A</th><th>AR</th><th>B</th><th>C2</th><th>C3</th><th>C4</th><th>C5</th><th>C6</th><th>C7</th><th>C8</th><th>C9</th><th>VNC</th> <th>ENE</th><th>FEB</th><th>MAR</th><th>ABR</th><th>MAY</th><th>JUN</th><th>JUL</th><th>AGO</th><th>SEP</th><th>OCT</th><th>NOV</th><th>DIC</th> </tr> </thead> <tbody> <tr> <td rowspan="2" style="text-align: center;">5,106</td> <td>0.4</td><td>40.3</td><td>1.7</td><td>5.3</td><td>3.8</td><td>3.7</td><td>1.7</td><td>26.1</td><td>4.0</td><td>0.7</td><td>0.0</td><td>10.6</td><td>1.7</td> <td>1,863,684</td> <td>8.3</td><td>6.6</td><td>7.7</td><td>8.5</td><td>7.9</td><td>8.0</td><td>10.0</td><td>9.1</td><td>7.4</td><td>8.5</td><td>8.6</td><td>9.4</td> </tr> </tbody> </table>		TDPA	Clasificación Vehicular en Por ciento													VTA	Volumen de Tránsito Mensual en Por ciento												M	A	AR	B	C2	C3	C4	C5	C6	C7	C8	C9	VNC	ENE	FEB	MAR	ABR	MAY	JUN	JUL	AGO	SEP	OCT	NOV	DIC	5,106	0.4	40.3	1.7	5.3	3.8	3.7	1.7	26.1	4.0	0.7	0.0	10.6	1.7	1,863,684	8.3	6.6	7.7	8.5	7.9	8.0	10.0	9.1	7.4	8.5	8.6	9.4																																																																																																																																																																																																																																																																										
106-03	Carretera: Durango-Gómez Palacio Movimiento: Cuencamé-Pedriceña	Caseta: Cuencamé III Km: 143.220	COORDENADAS GEOGRÁFICAS Lat: 24.981010 Long: -103.736657	U T M X: 627509.857 Y: 2763438.758	Sentido: 0																																																																																																																																																																																																																																																																																																																																																																																																																																																							
<table border="1" style="width: 100%; border-collapse: collapse;"> <thead> <tr> <th rowspan="2">TDPA</th> <th colspan="13">Clasificación Vehicular en Por ciento</th> <th rowspan="2">VTA</th> <th colspan="12">Volumen de Tránsito Mensual en Por ciento</th> </tr> <tr> <th>M</th><th>A</th><th>AR</th><th>B</th><th>C2</th><th>C3</th><th>C4</th><th>C5</th><th>C6</th><th>C7</th><th>C8</th><th>C9</th><th>VNC</th> <th>ENE</th><th>FEB</th><th>MAR</th><th>ABR</th><th>MAY</th><th>JUN</th><th>JUL</th><th>AGO</th><th>SEP</th><th>OCT</th><th>NOV</th><th>DIC</th> </tr> </thead> <tbody> <tr> <td rowspan="2" style="text-align: center;">4,423</td> <td>0.3</td><td>33.2</td><td>1.6</td><td>5.6</td><td>4.2</td><td>4.2</td><td>2.4</td><td>28.8</td><td>4.9</td><td>1.1</td><td>0.0</td><td>12.3</td><td>1.4</td> <td>1,614,288</td> <td>7.5</td><td>6.0</td><td>6.9</td><td>8.2</td><td>7.1</td><td>7.1</td><td>15.8</td><td>7.8</td><td>6.9</td><td>8.3</td><td>8.4</td><td>10.0</td> </tr> </tbody> </table>		TDPA	Clasificación Vehicular en Por ciento													VTA	Volumen de Tránsito Mensual en Por ciento												M	A	AR	B	C2	C3	C4	C5	C6	C7	C8	C9	VNC	ENE	FEB	MAR	ABR	MAY	JUN	JUL	AGO	SEP	OCT	NOV	DIC	4,423	0.3	33.2	1.6	5.6	4.2	4.2	2.4	28.8	4.9	1.1	0.0	12.3	1.4	1,614,288	7.5	6.0	6.9	8.2	7.1	7.1	15.8	7.8	6.9	8.3	8.4	10.0																																																																																																																																																																																																																																																																																																																																																																												
TDPA	Clasificación Vehicular en Por ciento													VTA	Volumen de Tránsito Mensual en Por ciento																																																																																																																																																																																																																																																																																																																																																																																																																																													
	M	A	AR	B	C2	C3	C4	C5	C6	C7	C8	C9	VNC		ENE	FEB	MAR	ABR	MAY	JUN	JUL	AGO	SEP	OCT	NOV	DIC																																																																																																																																																																																																																																																																																																																																																																																																																																		
4,423	0.3	33.2	1.6	5.6	4.2	4.2	2.4	28.8	4.9	1.1	0.0	12.3	1.4	1,614,288	7.5	6.0	6.9	8.2	7.1	7.1	15.8	7.8	6.9	8.3	8.4	10.0																																																																																																																																																																																																																																																																																																																																																																																																																																		
	<table border="1" style="width: 100%; border-collapse: collapse;"> <tr> <td style="width: 5%;">107-01</td> <td style="width: 40%;">Carretera: Durango-Gómez Palacio Movimiento: Pedriceña-Gómez Palacio</td> <td style="width: 10%;">Caseta: León Guzmán Km: 212.709</td> <td style="width: 10%;">COORDENADAS GEOGRÁFICAS Lat: 25.520645 Long: -103.639471</td> <td style="width: 10%;">U T M X: 636714.531 Y: 2823299.472</td> <td style="width: 15%;">Sentido: 0</td> </tr> <tr> <td colspan="2"> <table border="1" style="width: 100%; border-collapse: collapse;"> <thead> <tr> <th rowspan="2">TDPA</th> <th colspan="13">Clasificación Vehicular en Por ciento</th> <th rowspan="2">VTA</th> <th colspan="12">Volumen de Tránsito Mensual en Por ciento</th> </tr> <tr> <th>M</th><th>A</th><th>AR</th><th>B</th><th>C2</th><th>C3</th><th>C4</th><th>C5</th><th>C6</th><th>C7</th><th>C8</th><th>C9</th><th>VNC</th> <th>ENE</th><th>FEB</th><th>MAR</th><th>ABR</th><th>MAY</th><th>JUN</th><th>JUL</th><th>AGO</th><th>SEP</th><th>OCT</th><th>NOV</th><th>DIC</th> </tr> </thead> <tbody> <tr> <td rowspan="2" style="text-align: center;">5,106</td> <td>0.4</td><td>40.3</td><td>1.7</td><td>5.3</td><td>3.8</td><td>3.7</td><td>1.7</td><td>26.1</td><td>4.0</td><td>0.7</td><td>0.0</td><td>10.6</td><td>1.7</td> <td>1,863,684</td> <td>8.3</td><td>6.6</td><td>7.7</td><td>8.5</td><td>7.9</td><td>8.0</td><td>10.0</td><td>9.1</td><td>7.4</td><td>8.5</td><td>8.6</td><td>9.4</td> </tr> </tbody> </table> </td> </tr> </table>		107-01	Carretera: Durango-Gómez Palacio Movimiento: Pedriceña-Gómez Palacio	Caseta: León Guzmán Km: 212.709	COORDENADAS GEOGRÁFICAS Lat: 25.520645 Long: -103.639471	U T M X: 636714.531 Y: 2823299.472	Sentido: 0	<table border="1" style="width: 100%; border-collapse: collapse;"> <thead> <tr> <th rowspan="2">TDPA</th> <th colspan="13">Clasificación Vehicular en Por ciento</th> <th rowspan="2">VTA</th> <th colspan="12">Volumen de Tránsito Mensual en Por ciento</th> </tr> <tr> <th>M</th><th>A</th><th>AR</th><th>B</th><th>C2</th><th>C3</th><th>C4</th><th>C5</th><th>C6</th><th>C7</th><th>C8</th><th>C9</th><th>VNC</th> <th>ENE</th><th>FEB</th><th>MAR</th><th>ABR</th><th>MAY</th><th>JUN</th><th>JUL</th><th>AGO</th><th>SEP</th><th>OCT</th><th>NOV</th><th>DIC</th> </tr> </thead> <tbody> <tr> <td rowspan="2" style="text-align: center;">5,106</td> <td>0.4</td><td>40.3</td><td>1.7</td><td>5.3</td><td>3.8</td><td>3.7</td><td>1.7</td><td>26.1</td><td>4.0</td><td>0.7</td><td>0.0</td><td>10.6</td><td>1.7</td> <td>1,863,684</td> <td>8.3</td><td>6.6</td><td>7.7</td><td>8.5</td><td>7.9</td><td>8.0</td><td>10.0</td><td>9.1</td><td>7.4</td><td>8.5</td><td>8.6</td><td>9.4</td> </tr> </tbody> </table>		TDPA	Clasificación Vehicular en Por ciento													VTA	Volumen de Tránsito Mensual en Por ciento												M	A	AR	B	C2	C3	C4	C5	C6	C7	C8	C9	VNC	ENE	FEB	MAR	ABR	MAY	JUN	JUL	AGO	SEP	OCT	NOV	DIC	5,106	0.4	40.3	1.7	5.3	3.8	3.7	1.7	26.1	4.0	0.7	0.0	10.6	1.7	1,863,684	8.3	6.6	7.7	8.5	7.9	8.0	10.0	9.1	7.4	8.5	8.6	9.4																																																																																																																																																																																																																																																																																																																																																																			
107-01	Carretera: Durango-Gómez Palacio Movimiento: Pedriceña-Gómez Palacio	Caseta: León Guzmán Km: 212.709	COORDENADAS GEOGRÁFICAS Lat: 25.520645 Long: -103.639471	U T M X: 636714.531 Y: 2823299.472	Sentido: 0																																																																																																																																																																																																																																																																																																																																																																																																																																																							
<table border="1" style="width: 100%; border-collapse: collapse;"> <thead> <tr> <th rowspan="2">TDPA</th> <th colspan="13">Clasificación Vehicular en Por ciento</th> <th rowspan="2">VTA</th> <th colspan="12">Volumen de Tránsito Mensual en Por ciento</th> </tr> <tr> <th>M</th><th>A</th><th>AR</th><th>B</th><th>C2</th><th>C3</th><th>C4</th><th>C5</th><th>C6</th><th>C7</th><th>C8</th><th>C9</th><th>VNC</th> <th>ENE</th><th>FEB</th><th>MAR</th><th>ABR</th><th>MAY</th><th>JUN</th><th>JUL</th><th>AGO</th><th>SEP</th><th>OCT</th><th>NOV</th><th>DIC</th> </tr> </thead> <tbody> <tr> <td rowspan="2" style="text-align: center;">5,106</td> <td>0.4</td><td>40.3</td><td>1.7</td><td>5.3</td><td>3.8</td><td>3.7</td><td>1.7</td><td>26.1</td><td>4.0</td><td>0.7</td><td>0.0</td><td>10.6</td><td>1.7</td> <td>1,863,684</td> <td>8.3</td><td>6.6</td><td>7.7</td><td>8.5</td><td>7.9</td><td>8.0</td><td>10.0</td><td>9.1</td><td>7.4</td><td>8.5</td><td>8.6</td><td>9.4</td> </tr> </tbody> </table>		TDPA	Clasificación Vehicular en Por ciento													VTA	Volumen de Tránsito Mensual en Por ciento												M	A	AR	B	C2	C3	C4	C5	C6	C7	C8	C9	VNC	ENE	FEB	MAR	ABR	MAY	JUN	JUL	AGO	SEP	OCT	NOV	DIC	5,106	0.4	40.3	1.7	5.3	3.8	3.7	1.7	26.1	4.0	0.7	0.0	10.6	1.7	1,863,684	8.3	6.6	7.7	8.5	7.9	8.0	10.0	9.1	7.4	8.5	8.6	9.4																																																																																																																																																																																																																																																																																																																																																																												
TDPA	Clasificación Vehicular en Por ciento													VTA	Volumen de Tránsito Mensual en Por ciento																																																																																																																																																																																																																																																																																																																																																																																																																																													
	M	A	AR	B	C2	C3	C4	C5	C6	C7	C8	C9	VNC		ENE	FEB	MAR	ABR	MAY	JUN	JUL	AGO	SEP	OCT	NOV	DIC																																																																																																																																																																																																																																																																																																																																																																																																																																		
5,106	0.4	40.3	1.7	5.3	3.8	3.7	1.7	26.1	4.0	0.7	0.0	10.6	1.7	1,863,684	8.3	6.6	7.7	8.5	7.9	8.0	10.0	9.1	7.4	8.5	8.6	9.4																																																																																																																																																																																																																																																																																																																																																																																																																																		

Nota: Los datos que se presentan, se estimaron a partir de los volúmenes de tránsito registrados en las casetas de cobro de las autopistas en el período enero-agosto de 2023 y la variación estacional del año anterior

VOLUMENES DE TRÁNSITO 2023
CASSETAS DE COBRO DE LAS AUTOPISTAS Y PUENTES DE CUOTA

107-02	Carretera: Durango-Gómez Palacio Movimiento: Pedriceña-León Guzmán	MEX-040D	Caseta: León Guzmán Km: 212.709	COORDENADAS GEOGRÁFICAS Lat: 25.519468 Long: -103.639202	U T M X: 636742.899 Y: 2823169.389	Sentido: 0																				
TDPA	Clasificación Vehicular en Por ciento												VTA	Volumen de Tránsito Mensual en Por ciento												
2,509	M	A	AR	B	C2	C3	C4	C5	C6	C7	C8	C9	VNC	915,778	ENE	FEB	MAR	ABR	MAY	JUN	JUL	AGO	SEP	OCT	NOV	DIC
	0.7	62.5	1.0	5.1	3.7	2.4	1.3	7.4	2.9	1.1	0.0	9.3	2.6		7.8	7.1	8.3	9.0	8.2	8.2	9.8	9.1	7.8	7.9	7.9	8.9
107-03	Carretera: Durango-Gómez Palacio Movimiento: León Guzmán-Gómez Palacio	MEX-040D	Caseta: León Guzmán Km: 212.709	COORDENADAS GEOGRÁFICAS Lat: 25.520637 Long: -103.639623	U T M X: 636699.264 Y: 2823298.430	Sentido: 0																				
TDPA	Clasificación Vehicular en Por ciento												VTA	Volumen de Tránsito Mensual en Por ciento												
998	M	A	AR	B	C2	C3	C4	C5	C6	C7	C8	C9	VNC	364,422	ENE	FEB	MAR	ABR	MAY	JUN	JUL	AGO	SEP	OCT	NOV	DIC
	0.5	24.1	2.2	0.5	5.9	6.9	3.9	35.9	10.3	0.2	0.0	2.5	7.1		7.9	7.2	8.7	8.3	8.1	8.2	9.3	9.3	8.6	7.9	7.9	8.6
108	Carretera: Libramiento Oriente de San Luis Potosí Movimiento: Libramiento Oriente de San Luis Potosí	MEX-057D	Caseta: San Nicolás de los Jassos Km: 11.220	COORDENADAS GEOGRÁFICAS Lat: 22.129780 Long: -100.825002	U T M X: 311770.683 Y: 2448321.437	Sentido: 0																				
TDPA	Clasificación Vehicular en Por ciento												VTA	Volumen de Tránsito Mensual en Por ciento												
22,218	M	A	AR	B	C2	C3	C4	C5	C6	C7	C8	C9	VNC	8,109,735	ENE	FEB	MAR	ABR	MAY	JUN	JUL	AGO	SEP	OCT	NOV	DIC
	0.4	26.7	0.0	2.1	5.6	4.7	1.2	46.2	4.7	0.4	0.1	7.9	0.0		8.1	7.3	8.4	8.2	8.5	8.2	8.7	7.7	8.1	8.6	8.6	9.6
109	Carretera: Libramiento Calera Victor Rosales Movimiento: Victor Rosales-Enrique Estrada	MEX-045D	Caseta: Calera Victor Rosales Km: 27.500	COORDENADAS GEOGRÁFICAS Lat: 22.941860 Long: -102.689827	U T M X: 736896.322 Y: 2538946.004	Sentido: 0																				
TDPA	Clasificación Vehicular en Por ciento												VTA	Volumen de Tránsito Mensual en Por ciento												
17,186	M	A	AR	B	C2	C3	C4	C5	C6	C7	C8	C9	VNC	6,273,026	ENE	FEB	MAR	ABR	MAY	JUN	JUL	AGO	SEP	OCT	NOV	DIC
	12.5	60.2	0.0	0.2	7.0	0.0	0.0	12.6	2.6	0.0	0.0	4.9	0.0		8.1	7.4	8.2	7.8	8.5	8.2	8.9	8.8	8.3	8.6	8.4	8.8
110-01	Carretera: San Martín Texmelucan-Tlaxcala Movimiento: San Martín Texmelucan-Tlaxcala	MEX-117D	Caseta: San Martín Texmelucan Km: 5.450	COORDENADAS GEOGRÁFICAS Lat: 19.301602 Long: -98.404063	U T M X: 562609.323 Y: 2134307.221	Sentido: 0																				
TDPA	Clasificación Vehicular en Por ciento												VTA	Volumen de Tránsito Mensual en Por ciento												
5,628	M	A	AR	B	C2	C3	C4	C5	C6	C7	C8	C9	VNC	2,054,188	ENE	FEB	MAR	ABR	MAY	JUN	JUL	AGO	SEP	OCT	NOV	DIC
	1.0	77.4	0.1	5.6	5.0	2.3	0.6	3.8	1.3	0.0	0.0	1.5	1.4		8.2	7.2	7.9	8.0	8.0	7.7	8.3	8.9	8.0	8.6	9.2	10.0
110-02	Carretera: San Martín Texmelucan-Tlaxcala Movimiento: San Martín Texmelucan-Arco Norte	MEX-117D	Caseta: San Martín Texmelucan Km: 5.450	COORDENADAS GEOGRÁFICAS Lat: 19.297249 Long: -98.409370	U T M X: 562053.394 Y: 2133823.627	Sentido: 0																				
TDPA	Clasificación Vehicular en Por ciento												VTA	Volumen de Tránsito Mensual en Por ciento												
617	M	A	AR	B	C2	C3	C4	C5	C6	C7	C8	C9	VNC	225,235	ENE	FEB	MAR	ABR	MAY	JUN	JUL	AGO	SEP	OCT	NOV	DIC
	1.1	85.5	0.0	0.5	3.8	1.9	0.4	3.5	0.2	0.0	0.0	0.5	2.6		8.6	7.6	8.0	8.1	8.4	7.8	8.4	8.7	8.1	9.1	8.2	9.0

Nota: Los datos que se presentan, se estimaron a partir de los volúmenes de tránsito registrados en las casetas de cobro de las autopistas en el período enero-agosto de 2023 y la variación estacional del año anterior

VOLUMENES DE TRÁNSITO 2023
CASSETAS DE COBRO DE LAS AUTOPISTAS Y PUENTES DE CUOTA

110-03	Carretera: San Martín Texmelucan-Tlaxcala Movimiento: San Martín Texmelucan-Puebla	MEX-117D	Caseta: San Martín Texmelucan Km: 5.450	COORDENADAS GEOGRÁFICAS Lat: 19.295170 Long: -98.410913	U T M X: 561892.059 Y: 2133593.021 Sentido: 0									
TDPA	Clasificación Vehicular en Por ciento	VTA	Volumen de Tránsito Mensual en Por ciento											
1,534	M A AR B C2 C3 C4 C5 C6 C7 C8 C9 VNC	560,042	ENE	FEB	MAR	ABR	MAY	JUN	JUL	AGO	SEP	OCT	NOV	DIC
	0.8 86.2 0.0 1.4 4.6 2.7 0.2 2.0 0.4 0.0 0.0 0.5 1.2		9.2	7.3	7.0	6.2	7.1	7.5	7.4	8.2	7.6	8.9	11.0	12.6
111	Carretera: Ecatepec-Pirámides Movimiento: Ecatepec-Pirámides	MEX-132D	Caseta: Ecatepec Km: 1.187	COORDENADAS GEOGRÁFICAS Lat: 19.611647 Long: -99.025666	U T M X: 497308.679 Y: 2168507.300 Sentido: 0									
TDPA	Clasificación Vehicular en Por ciento	VTA	Volumen de Tránsito Mensual en Por ciento											
20,434	M A AR B C2 C3 C4 C5 C6 C7 C8 C9 VNC	7,458,291	ENE	FEB	MAR	ABR	MAY	JUN	JUL	AGO	SEP	OCT	NOV	DIC
	1.1 76.7 0.1 6.1 3.7 2.2 0.5 5.1 1.0 0.1 0.0 2.4 1.0		8.8	7.8	8.7	9.1	8.6	7.5	8.2	8.5	7.5	8.1	8.1	9.1
112	Carretera: Ecatepec-Pirámides Movimiento: Tepexpan-Pirámides	MEX-132D	Caseta: Tepexpan Km: 9.725	COORDENADAS GEOGRÁFICAS Lat: 19.616183 Long: -98.948237	U T M X: 505427.684 Y: 2169009.853 Sentido: 0									
TDPA	Clasificación Vehicular en Por ciento	VTA	Volumen de Tránsito Mensual en Por ciento											
5,066	M A AR B C2 C3 C4 C5 C6 C7 C8 C9 VNC	1,848,954	ENE	FEB	MAR	ABR	MAY	JUN	JUL	AGO	SEP	OCT	NOV	DIC
	1.0 80.0 0.1 1.1 4.1 2.4 0.3 3.4 1.0 0.0 0.0 1.2 5.4		8.5	7.6	8.6	9.2	8.8	7.8	8.4	8.6	7.7	8.1	8.1	8.6
113-01	Carretera: Kantunil-Cancún Movimiento: Kantunil-Valladolid	MEX-180D	Caseta: Chichén Itza Km: 115.500	COORDENADAS GEOGRÁFICAS Lat: 20.728893 Long: -88.583270	U T M X: 335141.505 Y: 2292950.318 Sentido: 0									
TDPA	Clasificación Vehicular en Por ciento	VTA	Volumen de Tránsito Mensual en Por ciento											
4,455	M A AR B C2 C3 C4 C5 C6 C7 C8 C9 VNC	1,625,932	ENE	FEB	MAR	ABR	MAY	JUN	JUL	AGO	SEP	OCT	NOV	DIC
	0.4 65.9 0.3 3.8 3.9 2.7 0.7 7.3 2.4 0.3 0.1 11.2 1.0		8.8	7.0	7.2	7.8	7.5	7.4	9.2	10.3	9.2	8.1	8.1	9.4
113-02	Carretera: Kantunil-Cancún Movimiento: Kantunil-Pisté	MEX-180D	Caseta: Chichén Itza Km: 115.500	COORDENADAS GEOGRÁFICAS Lat: 20.728734 Long: -88.583262	U T M X: 335142.166 Y: 2292932.709 Sentido: 0									
TDPA	Clasificación Vehicular en Por ciento	VTA	Volumen de Tránsito Mensual en Por ciento											
402	M A AR B C2 C3 C4 C5 C6 C7 C8 C9 VNC	146,576	ENE	FEB	MAR	ABR	MAY	JUN	JUL	AGO	SEP	OCT	NOV	DIC
	0.6 74.5 0.3 1.7 3.5 3.1 0.8 7.8 4.9 0.0 0.0 1.3 1.5		8.2	7.6	7.8	7.8	6.1	6.8	10.8	12.6	11.6	6.3	7.0	7.4
113-03	Carretera: Kantunil-Cancún Movimiento: Pisté-Valladolid	MEX-180D	Caseta: Chichén Itza Km: 115.500	COORDENADAS GEOGRÁFICAS Lat: 20.729011 Long: -88.583208	U T M X: 335148.090 Y: 2292963.318 Sentido: 0									
TDPA	Clasificación Vehicular en Por ciento	VTA	Volumen de Tránsito Mensual en Por ciento											
443	M A AR B C2 C3 C4 C5 C6 C7 C8 C9 VNC	161,644	ENE	FEB	MAR	ABR	MAY	JUN	JUL	AGO	SEP	OCT	NOV	DIC
	0.5 90.6 0.1 3.9 1.4 0.5 0.1 0.4 0.2 0.0 0.0 0.1 2.2		8.7	6.1	7.7	7.5	7.3	8.1	10.7	11.5	8.2	6.1	9.0	9.1

Nota: Los datos que se presentan, se estimaron a partir de los volúmenes de tránsito registrados en las casetas de cobro de las autopistas en el período enero-agosto de 2023 y la variación estacional del año anterior

VOLUMENES DE TRÁNSITO 2023
CASSETAS DE COBRO DE LAS AUTOPISTAS Y PUENTES DE CUOTA

114	Carretera: Kantunil-Cancún Movimiento: Valladolid-Cancún	Caseta: Tintal Km: 238.000	MEX-180D	COORDENADAS GEOGRÁFICAS Lat: 20.900140 Long: -87.434783	U T M X: 454783.207 Y: 2311157.127	Sentido: 0												
TDPA	Clasificación Vehicular en Por ciento	VTA					Volumen de Tránsito Mensual en Por ciento											
3,119	M A AR B C2 C3 C4 C5 C6 C7 C8 C9 VNC	1,138,261	ENE	FEB	MAR	ABR	MAY	JUN	JUL	AGO	SEP	OCT	NOV	DIC				
	0.4 68.6 0.2 5.7 3.3 2.5 0.4 6.3 1.1 0.2 0.0 9.8 1.5		8.4	7.3	8.0	8.5	7.6	7.3	8.7	9.8	8.4	7.9	8.2	9.9				
115	Carretera: Libramiento Nororiente de Querétaro Movimiento: T. C.(Aut. Méx-Oro)-T. C.(Oro-SLP)	Caseta: Chichimequillas Km: 20.320	MEX-057D	COORDENADAS GEOGRÁFICAS Lat: 20.705589 Long: -100.343736	U T M X: 360065.413 Y: 2290145.173	Sentido: 0												
TDPA	Clasificación Vehicular en Por ciento	VTA					Volumen de Tránsito Mensual en Por ciento											
20,067	M A AR B C2 C3 C4 C5 C6 C7 C8 C9 VNC	7,324,495	ENE	FEB	MAR	ABR	MAY	JUN	JUL	AGO	SEP	OCT	NOV	DIC				
	0.3 38.8 0.0 1.5 6.8 5.6 0.9 35.8 3.7 0.2 0.0 6.4 0.0		7.9	7.4	8.2	8.1	8.5	8.1	8.2	8.6	8.0	8.9	9.0	9.1				
116-01	Carretera: Córdoba-Veracruz Movimiento: Córdoba-La Tinaja	Caseta: Cuitláhuac Km: 14.140	MEX-150D	COORDENADAS GEOGRÁFICAS Lat: 18.839476 Long: -96.746939	U T M X: 737409.649 Y: 2084573.867	Sentido: 0												
TDPA	Clasificación Vehicular en Por ciento	VTA					Volumen de Tránsito Mensual en Por ciento											
16,128	M A AR B C2 C3 C4 C5 C6 C7 C8 C9 VNC	5,886,725	ENE	FEB	MAR	ABR	MAY	JUN	JUL	AGO	SEP	OCT	NOV	DIC				
	0.5 47.5 0.0 4.4 5.1 6.8 1.0 17.2 3.2 0.4 0.1 13.8 0.0		8.3	7.2	8.3	8.8	8.3	8.0	8.7	8.7	7.6	8.2	8.3	9.6				
116-02	Carretera: Córdoba-Veracruz Movimiento: Córdoba-Cuitláhuac	Caseta: Cuitláhuac Km: 14.140	MEX-150D	COORDENADAS GEOGRÁFICAS Lat: 18.839478 Long: -96.746939	U T M X: 737409.646 Y: 2084574.088	Sentido: 0												
TDPA	Clasificación Vehicular en Por ciento	VTA					Volumen de Tránsito Mensual en Por ciento											
177	M A AR B C2 C3 C4 C5 C6 C7 C8 C9 VNC	64,650	ENE	FEB	MAR	ABR	MAY	JUN	JUL	AGO	SEP	OCT	NOV	DIC				
	2.6 91.7 0.0 0.1 3.5 1.3 0.0 0.5 0.1 0.0 0.0 0.2 0.0		8.4	7.6	8.1	7.4	8.3	8.3	8.8	8.7	7.1	8.2	9.5	9.6				
116-03	Carretera: Córdoba-Veracruz Movimiento: Cuitláhuac-La Tinaja	Caseta: Cuitláhuac Km: 14.140	MEX-150D	COORDENADAS GEOGRÁFICAS Lat: 18.837544 Long: -96.737435	U T M X: 738414.248 Y: 2084372.722	Sentido: 0												
TDPA	Clasificación Vehicular en Por ciento	VTA					Volumen de Tránsito Mensual en Por ciento											
159	M A AR B C2 C3 C4 C5 C6 C7 C8 C9 VNC	57,903	ENE	FEB	MAR	ABR	MAY	JUN	JUL	AGO	SEP	OCT	NOV	DIC				
	1.3 87.6 0.0 0.4 4.6 4.0 0.2 1.0 0.4 0.0 0.0 0.5 0.0		7.9	6.8	7.8	9.7	9.2	9.3	9.2	9.2	7.5	6.9	6.7	9.8				
117-01	Carretera: Córdoba-Veracruz Movimiento: La Tinaja-Veracruz	Caseta: Paso del Toro Km: 89.900	MEX-150D	COORDENADAS GEOGRÁFICAS Lat: 19.081722 Long: -96.198448	U T M X: 794811.801 Y: 2112227.461	Sentido: 0												
TDPA	Clasificación Vehicular en Por ciento	VTA					Volumen de Tránsito Mensual en Por ciento											
5,748	M A AR B C2 C3 C4 C5 C6 C7 C8 C9 VNC	2,098,179	ENE	FEB	MAR	ABR	MAY	JUN	JUL	AGO	SEP	OCT	NOV	DIC				
	1.2 82.7 0.0 5.6 4.1 2.6 0.2 1.9 0.4 0.0 0.0 1.3 0.0		8.1	7.1	8.2	9.2	8.5	8.4	8.9	8.5	7.7	7.9	8.0	9.5				

Nota: Los datos que se presentan, se estimaron a partir de los volúmenes de tránsito registrados en las casetas de cobro de las autopistas en el período enero-agosto de 2023 y la variación estacional del año anterior

VOLUMENES DE TRÁNSITO 2023
CASSETAS DE COBRO DE LAS AUTOPISTAS Y PUENTES DE CUOTA

117-02	Carretera: Córdoba-Veracruz Movimiento: La Tinaja-Paso del Toro	MEX-150D	Caseta: Paso del Toro Km: 89.900	COORDENADAS GEOGRÁFICAS Lat: 19.081641 Long: -96.198320	U T M X: 794825.422 Y: 2112218.706	Sentido: 0																				
TDPA	Clasificación Vehicular en Por ciento												VTA	Volumen de Tránsito Mensual en Por ciento												
6,393	M	A	AR	B	C2	C3	C4	C5	C6	C7	C8	C9	VNC	2,333,621	ENE	FEB	MAR	ABR	MAY	JUN	JUL	AGO	SEP	OCT	NOV	DIC
	0.6	43.0	0.0	1.6	4.9	6.3	1.3	17.9	5.3	0.7	0.2	18.2	0.0		8.2	7.4	8.7	8.8	8.7	8.3	8.6	8.5	7.9	8.0	8.0	8.9

117-03	Carretera: Córdoba-Veracruz Movimiento: Paso del Toro-Veracruz	MEX-150D	Caseta: Paso del Toro Km: 89.900	COORDENADAS GEOGRÁFICAS Lat: 19.084117 Long: -96.196108	U T M X: 795053.951 Y: 2112496.660	Sentido: 0																				
TDPA	Clasificación Vehicular en Por ciento												VTA	Volumen de Tránsito Mensual en Por ciento												
7,588	M	A	AR	B	C2	C3	C4	C5	C6	C7	C8	C9	VNC	2,769,481	ENE	FEB	MAR	ABR	MAY	JUN	JUL	AGO	SEP	OCT	NOV	DIC
	6.9	86.7	0.0	0.7	3.0	1.1	0.1	0.8	0.2	0.0	0.0	0.5	0.0		8.1	7.3	8.5	8.5	8.8	8.5	9.0	8.5	7.8	8.4	8.1	8.5

118	Carretera: León-Aguascalientes Movimiento: Salamanca-León	MEX-045D	Caseta: León II Km: 6.000	COORDENADAS GEOGRÁFICAS Lat: 21.046573 Long: -101.628786	U T M X: 226806.616 Y: 2329553.826	Sentido: 0																				
TDPA	Clasificación Vehicular en Por ciento												VTA	Volumen de Tránsito Mensual en Por ciento												
279	M	A	AR	B	C2	C3	C4	C5	C6	C7	C8	C9	VNC	101,999	ENE	FEB	MAR	ABR	MAY	JUN	JUL	AGO	SEP	OCT	NOV	DIC
	1.1	74.9	0.2	0.5	3.7	3.5	0.5	11.6	1.2	0.2	0.0	2.6	0.0		6.8	8.5	8.8	8.2	7.8	7.5	7.7	8.1	8.5	8.9	9.5	9.7

119	Carretera: León-Aguascalientes Movimiento: León-Central de Abastos	MEX-045D	Caseta: Cueráramo Km: 12.000	COORDENADAS GEOGRÁFICAS Lat: 21.069659 Long: -101.679160	U T M X: 221611.730 Y: 2332198.117	Sentido: 0																				
TDPA	Clasificación Vehicular en Por ciento												VTA	Volumen de Tránsito Mensual en Por ciento												
2,505	M	A	AR	B	C2	C3	C4	C5	C6	C7	C8	C9	VNC	914,317	ENE	FEB	MAR	ABR	MAY	JUN	JUL	AGO	SEP	OCT	NOV	DIC
	1.2	64.9	0.2	0.2	9.1	7.5	1.0	12.7	1.8	0.1	0.0	1.3	0.0		7.4	7.3	8.5	7.6	8.7	8.4	8.2	8.8	8.4	9.0	8.9	8.8

120	Carretera: León-Aguascalientes Movimiento: León-Plan de Ayala	MEX-045D	Caseta: Plan de Ayala Km: 15.300	COORDENADAS GEOGRÁFICAS Lat: 21.076925 Long: -101.709948	U T M X: 218424.512 Y: 2333057.102	Sentido: 0																				
TDPA	Clasificación Vehicular en Por ciento												VTA	Volumen de Tránsito Mensual en Por ciento												
881	M	A	AR	B	C2	C3	C4	C5	C6	C7	C8	C9	VNC	321,542	ENE	FEB	MAR	ABR	MAY	JUN	JUL	AGO	SEP	OCT	NOV	DIC
	0.9	75.0	0.4	0.1	6.3	8.1	0.4	5.8	2.0	0.1	0.0	0.9	0.0		6.8	7.3	8.1	7.3	8.4	8.6	8.4	8.4	9.2	9.3	9.8	

121	Carretera: León-Aguascalientes Movimiento: León-Ent. San Francisco	MEX-045D	Caseta: San Francisco del Rincón (Remotas) Km: 19.000	COORDENADAS GEOGRÁFICAS Lat: 21.082338 Long: -101.745597	U T M X: 214728.664 Y: 2333720.195	Sentido: 0																				
TDPA	Clasificación Vehicular en Por ciento												VTA	Volumen de Tránsito Mensual en Por ciento												
2,117	M	A	AR	B	C2	C3	C4	C5	C6	C7	C8	C9	VNC	772,736	ENE	FEB	MAR	ABR	MAY	JUN	JUL	AGO	SEP	OCT	NOV	DIC
	0.9	80.2	0.3	0.5	6.4	4.8	0.7	4.5	0.9	0.0	0.0	0.8	0.0		8.0	7.8	8.5	7.7	8.4	8.3	8.4	8.6	8.2	8.7	8.5	8.9

Nota: Los datos que se presentan, se estimaron a partir de los volúmenes de tránsito registrados en las casetas de cobro de las autopistas en el período enero-agosto de 2023 y la variación estacional del año anterior

VOLUMENES DE TRÁNSITO 2023
CASSETAS DE COBRO DE LAS AUTOPISTAS Y PUENTES DE CUOTA

122	Carretera: León-Aguascalientes Movimiento: León-Las Joyas	MEX-045D	Caseta: Las Joyas Km: 22.800	COORDENADAS GEOGRÁFICAS Lat: 21.097540 Long: -101.777066	U T M X: 211486.483 Y: 2335460.896	Sentido: 0																				
TDPA	Clasificación Vehicular en Por ciento												VTA	Volumen de Tránsito Mensual en Por ciento												
791	M	A	AR	B	C2	C3	C4	C5	C6	C7	C8	C9	VNC	288,864	ENE	FEB	MAR	ABR	MAY	JUN	JUL	AGO	SEP	OCT	NOV	DIC
	1.1	78.4	0.4	0.4	4.9	5.7	0.8	7.4	0.8	0.0	0.0	0.1	0.0		6.8	6.5	7.3	6.5	7.4	7.3	7.0	15.0	8.9	9.4	9.0	8.9
123	Carretera: León-Aguascalientes Movimiento: León-Lagos de Moreno	MEX-045D	Caseta: León Km: 23.500	COORDENADAS GEOGRÁFICAS Lat: 21.102764 Long: -101.784576	U T M X: 210715.933 Y: 2336053.216	Sentido: 0																				
TDPA	Clasificación Vehicular en Por ciento												VTA	Volumen de Tránsito Mensual en Por ciento												
22,026	M	A	AR	B	C2	C3	C4	C5	C6	C7	C8	C9	VNC	8,039,356	ENE	FEB	MAR	ABR	MAY	JUN	JUL	AGO	SEP	OCT	NOV	DIC
	0.6	58.6	0.3	2.9	6.3	6.3	0.9	16.1	2.2	0.4	0.1	5.3	0.0		6.1	7.7	8.6	8.4	8.8	8.4	8.7	9.1	8.0	8.2	8.4	9.6
124	Carretera: León-Aguascalientes Movimiento: Unión de San Antonio-Lagos de Moreno	MEX-045D	Caseta: Unión de San Antonio Km: 48.020	COORDENADAS GEOGRÁFICAS Lat: 21.255167 Long: -101.949515	U T M X: 193884.064 Y: 2353246.240	Sentido: 0																				
TDPA	Clasificación Vehicular en Por ciento												VTA	Volumen de Tránsito Mensual en Por ciento												
296	M	A	AR	B	C2	C3	C4	C5	C6	C7	C8	C9	VNC	108,156	ENE	FEB	MAR	ABR	MAY	JUN	JUL	AGO	SEP	OCT	NOV	DIC
	0.6	67.8	1.1	0.7	4.5	3.9	1.2	8.2	2.3	0.2	0.0	9.5	0.0		7.9	7.7	8.3	8.3	8.3	7.9	8.7	8.8	8.1	8.4	8.4	9.2
125-01	Carretera: León-Aguascalientes Movimiento: Lagos de Moreno-Aguascalientes	MEX-045D	Caseta: Encarnación Km: 88.840	COORDENADAS GEOGRÁFICAS Lat: 21.489631 Long: -102.243232	U T M X: 785644.032 Y: 2378856.733	Sentido: 0																				
TDPA	Clasificación Vehicular en Por ciento												VTA	Volumen de Tránsito Mensual en Por ciento												
13,194	M	A	AR	B	C2	C3	C4	C5	C6	C7	C8	C9	VNC	4,815,678	ENE	FEB	MAR	ABR	MAY	JUN	JUL	AGO	SEP	OCT	NOV	DIC
	0.4	52.4	0.3	4.4	5.7	4.8	1.4	17.9	3.5	0.8	0.1	8.3	0.0		7.5	7.7	4.6	9.4	9.2	8.7	9.4	9.3	8.0	8.4	8.4	9.4
125-02	Carretera: León-Aguascalientes Movimiento: Encarnación-Aguascalientes	MEX-045D	Caseta: Encarnación Km: 88.840	COORDENADAS GEOGRÁFICAS Lat: 21.489696 Long: -102.243139	U T M X: 785653.546 Y: 2378864.104	Sentido: 0																				
TDPA	Clasificación Vehicular en Por ciento												VTA	Volumen de Tránsito Mensual en Por ciento												
805	M	A	AR	B	C2	C3	C4	C5	C6	C7	C8	C9	VNC	293,716	ENE	FEB	MAR	ABR	MAY	JUN	JUL	AGO	SEP	OCT	NOV	DIC
	0.4	62.8	0.4	2.1	6.8	7.2	1.8	11.6	4.2	0.1	0.0	2.6	0.0		7.7	6.7	14.4	7.5	7.2	7.4	8.2	7.9	7.7	8.2	8.2	8.9
126	Carretera: Mazatlán-Culiacán Movimiento: El Venadillo-Ent. La Cruz	MEX-015D	Caseta: Mármol Km: 25.150	COORDENADAS GEOGRÁFICAS Lat: 23.471231 Long: -106.569551	U T M X: 339700.010 Y: 2596561.096	Sentido: 0																				
TDPA	Clasificación Vehicular en Por ciento												VTA	Volumen de Tránsito Mensual en Por ciento												
8,973	M	A	AR	B	C2	C3	C4	C5	C6	C7	C8	C9	VNC	3,275,325	ENE	FEB	MAR	ABR	MAY	JUN	JUL	AGO	SEP	OCT	NOV	DIC
	0.3	45.1	0.7	5.6	4.2	4.2	1.7	23.4	3.4	0.5	0.1	7.2	3.6		8.4	7.8	8.5	8.9	8.0	8.0	8.8	8.6	7.5	8.0	8.0	9.5

Nota: Los datos que se presentan, se estimaron a partir de los volúmenes de tránsito registrados en las casetas de cobro de las autopistas en el período enero-agosto de 2023 y la variación estacional del año anterior

VOLUMENES DE TRÁNSITO 2023
CASSETAS DE COBRO DE LAS AUTOPISTAS Y PUENTES DE CUOTA

127-01	Carretera: Mazatlán-Culiacán Movimiento: Ent. La Cruz-Quilá	MEX-015D	Caseta: Quilá Km: 153.800	COORDENADAS GEOGRÁFICAS Lat: 24.397590 Long: -107.269979	U T M X: 269792.922 Y: 2700130.775	Sentido: 0								
TDPA	Clasificación Vehicular en Por ciento	VTA	Volumen de Tránsito Mensual en Por ciento											
208	M A AR B C2 C3 C4 C5 C6 C7 C8 C9 VNC	75,779	ENE	FEB	MAR	ABR	MAY	JUN	JUL	AGO	SEP	OCT	NOV	DIC
	0.4 68.5 0.9 1.6 4.3 4.5 1.0 7.0 4.0 0.1 0.0 1.1 6.6		9.7	8.9	8.7	9.3	8.5	7.4	8.0	7.1	7.1	8.5	8.1	8.7
127-02	Carretera: Mazatlán-Culiacán Movimiento: Quilá-Costa Rica	MEX-015D	Caseta: Quilá Km: 153.800	COORDENADAS GEOGRÁFICAS Lat: 24.396613 Long: -107.271891	U T M X: 269597.178 Y: 2700025.722	Sentido: 0								
TDPA	Clasificación Vehicular en Por ciento	VTA	Volumen de Tránsito Mensual en Por ciento											
301	M A AR B C2 C3 C4 C5 C6 C7 C8 C9 VNC	109,873	ENE	FEB	MAR	ABR	MAY	JUN	JUL	AGO	SEP	OCT	NOV	DIC
	0.3 77.5 0.6 1.6 2.6 3.8 1.0 3.6 2.1 0.0 0.0 0.4 6.5		10.8	10.0	9.7	10.0	9.9	5.4	5.7	5.3	5.0	8.8	8.8	10.6
128	Carretera: Mazatlán-Culiacán Movimiento: Ent. La Cruz-Costa Rica	MEX-015D	Caseta: Costa Rica Km: 187.800	COORDENADAS GEOGRÁFICAS Lat: 24.570274 Long: -107.430173	U T M X: 253877.293 Y: 2719537.394	Sentido: 0								
TDPA	Clasificación Vehicular en Por ciento	VTA	Volumen de Tránsito Mensual en Por ciento											
8,486	M A AR B C2 C3 C4 C5 C6 C7 C8 C9 VNC	3,097,321	ENE	FEB	MAR	ABR	MAY	JUN	JUL	AGO	SEP	OCT	NOV	DIC
	0.2 43.2 0.7 5.3 4.4 4.1 1.7 24.2 3.3 0.5 0.1 7.9 4.4		8.6	7.7	8.5	8.8	8.1	7.8	8.7	8.5	7.5	8.0	8.1	9.7
129	Carretera: Matamoros-Reynosa (LIBRE) Movimiento: Lucio Blanco-Los Yndios	MEX-002	Caseta: Puente Inter. Libre Comercio Km: 0.000	COORDENADAS GEOGRÁFICAS Lat: 26.021616 Long: -97.738827	U T M X: 626198.457 Y: 2878687.075	Sentido: 1								
TDPA	Clasificación Vehicular en Por ciento	VTA	Volumen de Tránsito Mensual en Por ciento											
2,196	M A AR B C2 C3 C4 C5 C6 C7 C8 C9 VNC	801,382	ENE	FEB	MAR	ABR	MAY	JUN	JUL	AGO	SEP	OCT	NOV	DIC
	0.0 89.1 0.5 0.0 0.3 0.6 1.1 8.1 0.1 0.2 0.0 0.0 0.0		8.2	7.3	8.0	8.0	8.2	8.7	9.1	8.0	7.2	9.0	8.9	9.4
130-01	Carretera: Champotón-Campeche Movimiento: Villa Madero-Campeche	MEX-180D	Caseta: Seybaplaya Km: 32.000	COORDENADAS GEOGRÁFICAS Lat: 19.636235 Long: -90.671582	U T M X: 744171.688 Y: 2172895.800	Sentido: 0								
TDPA	Clasificación Vehicular en Por ciento	VTA	Volumen de Tránsito Mensual en Por ciento											
7,728	M A AR B C2 C3 C4 C5 C6 C7 C8 C9 VNC	2,820,649	ENE	FEB	MAR	ABR	MAY	JUN	JUL	AGO	SEP	OCT	NOV	DIC
	1.1 63.9 0.0 2.5 4.2 4.1 0.9 12.8 2.3 0.2 0.0 8.0 0.0		8.2	6.9	8.0	8.8	8.1	8.1	8.8	8.8	7.8	8.2	8.4	9.9
130-02	Carretera: Champotón-Campeche Movimiento: Villa Madero-Seybaplaya	MEX-180D	Caseta: Seybaplaya Km: 32.000	COORDENADAS GEOGRÁFICAS Lat: 19.636176 Long: -90.671493	U T M X: 744181.114 Y: 2172889.394	Sentido: 0								
TDPA	Clasificación Vehicular en Por ciento	VTA	Volumen de Tránsito Mensual en Por ciento											
149	M A AR B C2 C3 C4 C5 C6 C7 C8 C9 VNC	54,264	ENE	FEB	MAR	ABR	MAY	JUN	JUL	AGO	SEP	OCT	NOV	DIC
	2.4 62.4 0.0 0.5 3.8 2.9 2.3 7.6 16.3 0.2 0.0 1.6 0.0		6.0	5.1	6.5	9.5	10.9	10.6	9.1	9.0	7.9	7.2	7.9	10.3

Nota: Los datos que se presentan, se estimaron a partir de los volúmenes de tránsito registrados en las casetas de cobro de las autopistas en el período enero-agosto de 2023 y la variación estacional del año anterior

VOLUMENES DE TRÁNSITO 2023
CASSETAS DE COBRO DE LAS AUTOPISTAS Y PUENTES DE CUOTA

130-03	Carretera: Chamotón-Campeche Movimiento: Seybaplaya-Campeche	MEX-180D	Caseta: Seybaplaya Km: 32.000	COORDENADAS GEOGRÁFICAS Lat: 19.637521 Long: -90.672699	U T M X: 744052.557 Y: 2173036.593	Sentido: 0																				
TDPA	Clasificación Vehicular en Por ciento												VTA	Volumen de Tránsito Mensual en Por ciento												
1,494	M	A	AR	B	C2	C3	C4	C5	C6	C7	C8	C9	VNC	545,473	ENE	FEB	MAR	ABR	MAY	JUN	JUL	AGO	SEP	OCT	NOV	DIC
	5.0	77.1	0.0	2.2	2.3	7.8	0.6	1.3	3.3	0.0	0.0	0.4	0.0		8.0	7.4	8.1	8.3	7.9	8.0	8.9	8.7	7.6	8.7	8.6	9.8
131	Carretera: Libramiento de Fresnillo Movimiento: La Providencia-San Isidro	MEX-045D	Caseta: Morfín Chávez Km: 57.060	COORDENADAS GEOGRÁFICAS Lat: 23.177904 Long: -102.828678	U T M X: 722264.681 Y: 2564872.061	Sentido: 0																				
TDPA	Clasificación Vehicular en Por ciento												VTA	Volumen de Tránsito Mensual en Por ciento												
7,720	M	A	AR	B	C2	C3	C4	C5	C6	C7	C8	C9	VNC	2,817,770	ENE	FEB	MAR	ABR	MAY	JUN	JUL	AGO	SEP	OCT	NOV	DIC
	0.4	50.0	1.4	2.1	4.8	4.3	1.5	21.9	4.5	0.0	0.0	9.1	0.0		8.3	7.2	8.0	8.0	8.1	8.2	9.2	9.0	8.0	8.4	8.3	9.3
132-01	Carretera: Cadereyta-La Sierrita Movimiento: Cadereyta-Los Ramones	MEX-040D	Caseta: Los Ramones Km: 70.260	COORDENADAS GEOGRÁFICAS Lat: 25.655959 Long: -99.631053	U T M X: 436662.063 Y: 2837735.400	Sentido: 0																				
TDPA	Clasificación Vehicular en Por ciento												VTA	Volumen de Tránsito Mensual en Por ciento												
118	M	A	AR	B	C2	C3	C4	C5	C6	C7	C8	C9	VNC	43,110	ENE	FEB	MAR	ABR	MAY	JUN	JUL	AGO	SEP	OCT	NOV	DIC
	1.3	78.9	0.0	0.1	1.3	2.2	0.8	7.7	4.3	0.0	0.2	3.2	0.0		10.8	8.9	9.3	7.7	6.7	6.5	6.7	6.0	6.4	8.4	8.9	13.7
132-02	Carretera: Cadereyta-La Sierrita Movimiento: Los Ramones-General Bravo	MEX-040D	Caseta: Los Ramones Km: 70.260	COORDENADAS GEOGRÁFICAS Lat: 25.656032 Long: -99.631051	U T M X: 436662.302 Y: 2837743.483	Sentido: 0																				
TDPA	Clasificación Vehicular en Por ciento												VTA	Volumen de Tránsito Mensual en Por ciento												
2	M	A	AR	B	C2	C3	C4	C5	C6	C7	C8	C9	VNC	702	ENE	FEB	MAR	ABR	MAY	JUN	JUL	AGO	SEP	OCT	NOV	DIC
	0.3	68.4	0.0	0.0	5.4	1.3	3.0	1.6	1.0	0.0	1.9	17.1	0.0		9.7	8.4	9.1	10.0	7.5	5.8	8.1	8.8	10.8	5.8	5.6	10.4
132-03	Carretera: Cadereyta-La Sierrita Movimiento: Los Ramones-La Sierrita	MEX-040D	Caseta: Los Ramones Km: 70.260	COORDENADAS GEOGRÁFICAS Lat: 25.662878 Long: -99.628548	U T M X: 436917.133 Y: 2838500.432	Sentido: 0																				
TDPA	Clasificación Vehicular en Por ciento												VTA	Volumen de Tránsito Mensual en Por ciento												
63	M	A	AR	B	C2	C3	C4	C5	C6	C7	C8	C9	VNC	23,095	ENE	FEB	MAR	ABR	MAY	JUN	JUL	AGO	SEP	OCT	NOV	DIC
	0.1	82.0	0.0	0.0	0.4	0.5	0.1	0.9	1.1	0.2	0.0	14.7	0.0		10.1	8.1	9.2	8.8	8.0	6.8	7.4	6.3	6.8	6.6	8.5	13.4
132-04	Carretera: Cadereyta-La Sierrita Movimiento: Los Ramones-Los Herrera	MEX-040D	Caseta: Los Ramones Km: 70.260	COORDENADAS GEOGRÁFICAS Lat: 25.662878 Long: -99.628548	U T M X: 436917.133 Y: 2838500.432	Sentido: 0																				
TDPA	Clasificación Vehicular en Por ciento												VTA	Volumen de Tránsito Mensual en Por ciento												
2	M	A	AR	B	C2	C3	C4	C5	C6	C7	C8	C9	VNC	875	ENE	FEB	MAR	ABR	MAY	JUN	JUL	AGO	SEP	OCT	NOV	DIC
	0.0	66.1	0.0	0.0	1.1	0.1	0.8	0.5	0.0	5.0	7.1	19.3	0.0		6.3	7.9	6.1	4.7	8.2	7.7	11.2	10.1	9.5	6.5	8.5	13.3

Nota: Los datos que se presentan, se estimaron a partir de los volúmenes de tránsito registrados en las casetas de cobro de las autopistas en el período enero-agosto de 2023 y la variación estacional del año anterior

VOLUMENES DE TRÁNSITO 2023
CASSETAS DE COBRO DE LAS AUTOPISTAS Y PUENTES DE CUOTA

133-01	Carretera: Cadereyta-La Sierrita Movimiento: Los Herrera-General Bravo	Caseta: Los Herrera Km: 103.800	COORDENADAS GEOGRÁFICAS Lat: 25.757253 Long: -99.373854	U T M X: 462508.838 Y: 2848854.747	Sentido: 0									
TDPA	Clasificación Vehicular en Por ciento	VTA	Volumen de Tránsito Mensual en Por ciento											
11	M A AR B C2 C3 C4 C5 C6 C7 C8 C9 VNC	4,002	ENE	FEB	MAR	ABR	MAY	JUN	JUL	AGO	SEP	OCT	NOV	DIC
	0.0 75.0 0.0 0.0 0.7 12.1 0.6 1.4 5.4 0.5 0.0 4.3 0.0		9.3	8.6	10.5	8.3	7.5	7.1	8.9	7.9	8.4	6.9	8.0	8.6
133-02	Carretera: Cadereyta-La Sierrita Movimiento: Cadereyta-Los Herrera	Caseta: Los Herrera Km: 103.800	COORDENADAS GEOGRÁFICAS Lat: 25.757282 Long: -99.373893	U T M X: 462504.936 Y: 2848857.970	Sentido: 0									
TDPA	Clasificación Vehicular en Por ciento	VTA	Volumen de Tránsito Mensual en Por ciento											
174	M A AR B C2 C3 C4 C5 C6 C7 C8 C9 VNC	63,658	ENE	FEB	MAR	ABR	MAY	JUN	JUL	AGO	SEP	OCT	NOV	DIC
	0.5 76.4 0.0 0.2 2.1 3.0 0.7 5.5 7.6 0.1 0.1 3.8 0.0		10.4	7.3	7.4	7.7	6.2	7.2	7.2	7.3	8.1	7.5	9.7	14.0
133-03	Carretera: Cadereyta-La Sierrita Movimiento: Los Herrera-La Sierrita	Caseta: Los Herrera Km: 103.800	COORDENADAS GEOGRÁFICAS Lat: 25.759380 Long: -99.374145	U T M X: 462480.324 Y: 2849090.377	Sentido: 0									
TDPA	Clasificación Vehicular en Por ciento	VTA	Volumen de Tránsito Mensual en Por ciento											
37	M A AR B C2 C3 C4 C5 C6 C7 C8 C9 VNC	13,379	ENE	FEB	MAR	ABR	MAY	JUN	JUL	AGO	SEP	OCT	NOV	DIC
	0.1 74.3 0.0 0.0 1.3 0.3 0.2 3.7 2.9 0.0 0.2 17.0 0.0		9.3	6.8	9.3	8.2	6.7	7.6	11.5	9.4	9.0	5.7	6.8	9.7
133-04	Carretera: Cadereyta-La Sierrita Movimiento: Los Herrera-Los Ramones	Caseta: Los Herrera Km: 103.800	COORDENADAS GEOGRÁFICAS Lat: 25.759380 Long: -99.374145	U T M X: 462480.324 Y: 2849090.377	Sentido: 0									
TDPA	Clasificación Vehicular en Por ciento	VTA	Volumen de Tránsito Mensual en Por ciento											
2	M A AR B C2 C3 C4 C5 C6 C7 C8 C9 VNC	717	ENE	FEB	MAR	ABR	MAY	JUN	JUL	AGO	SEP	OCT	NOV	DIC
	0.1 58.0 0.0 0.0 1.4 0.4 1.1 0.7 0.8 1.5 1.7 34.3 0.0		6.6	7.4	4.3	6.6	9.2	6.8	13.0	11.7	12.0	5.7	6.8	9.9
134	Carretera: Cadereyta-La Sierrita Movimiento: Cadereyta-La Sierrita	Caseta: General Bravo Km: 124.000	COORDENADAS GEOGRÁFICAS Lat: 25.813517 Long: -99.169575	U T M X: 483002.610 Y: 2855043.244	Sentido: 0									
TDPA	Clasificación Vehicular en Por ciento	VTA	Volumen de Tránsito Mensual en Por ciento											
7,134	M A AR B C2 C3 C4 C5 C6 C7 C8 C9 VNC	2,603,751	ENE	FEB	MAR	ABR	MAY	JUN	JUL	AGO	SEP	OCT	NOV	DIC
	0.1 62.3 0.0 2.7 3.1 2.6 1.4 17.4 3.6 0.4 0.3 6.1 0.0		7.8	7.3	8.5	8.9	7.9	7.8	9.0	8.6	7.6	8.1	8.6	9.9
135-01	Carretera: Cadereyta-La Sierrita Movimiento: Cadereyta-General Bravo	Caseta: Dr. Coss Km: 123.700	COORDENADAS GEOGRÁFICAS Lat: 25.811833 Long: -99.173615	U T M X: 482597.412 Y: 2854857.284	Sentido: 0									
TDPA	Clasificación Vehicular en Por ciento	VTA	Volumen de Tránsito Mensual en Por ciento											
120	M A AR B C2 C3 C4 C5 C6 C7 C8 C9 VNC	43,865	ENE	FEB	MAR	ABR	MAY	JUN	JUL	AGO	SEP	OCT	NOV	DIC
	0.2 87.5 0.0 0.2 2.1 5.2 0.4 3.0 0.6 0.2 0.2 0.4 0.0		7.5	6.7	7.3	8.1	6.9	6.8	9.0	8.6	8.5	8.5	9.5	12.6

Nota: Los datos que se presentan, se estimaron a partir de los volúmenes de tránsito registrados en las casetas de cobro de las autopistas en el período enero-agosto de 2023 y la variación estacional del año anterior

VOLUMENES DE TRÁNSITO 2023
CASSETAS DE COBRO DE LAS AUTOPISTAS Y PUENTES DE CUOTA

135-02	Carretera: Cadereyta-La Sierrita Movimiento: General Bravo-La Sierrita	MEX-040D	Caseta: Dr. Coss Km: 123.700	COORDENADAS GEOGRÁFICAS Lat: 25.813690 Long: -99.169584	U T M X: 483001.732 Y: 2855062.404	Sentido: 0								
TDPA	Clasificación Vehicular en Por ciento	VTA	Volumen de Tránsito Mensual en Por ciento											
606	M A AR B C2 C3 C4 C5 C6 C7 C8 C9 VNC	221,276	ENE	FEB	MAR	ABR	MAY	JUN	JUL	AGO	SEP	OCT	NOV	DIC
	0.2 92.9 0.0 0.1 1.4 0.5 0.1 1.4 0.3 0.1 0.0 3.0 0.0		8.0	6.8	7.8	8.3	7.0	7.5	9.4	8.4	8.3	7.8	9.2	11.5
136	Carretera: Sonoita-Mexicali (LIBRE) Movimiento: San Luis Río Colorado-Ejido Monterrey	MEX-002	Caseta: Puente Colorado Km: 203.690	COORDENADAS GEOGRÁFICAS Lat: 32.491682 Long: -114.808719	U T M X: 705887.453 Y: 3597052.599	Sentido: 0								
TDPA	Clasificación Vehicular en Por ciento	VTA	Volumen de Tránsito Mensual en Por ciento											
9,316	M A AR B C2 C3 C4 C5 C6 C7 C8 C9 VNC	3,400,285	ENE	FEB	MAR	ABR	MAY	JUN	JUL	AGO	SEP	OCT	NOV	DIC
	0.1 64.3 0.5 3.7 0.0 7.8 0.0 18.5 0.0 5.1 0.0 0.0 0.0		7.8	7.7	9.1	9.2	9.0	8.4	8.7	8.0	7.6	8.1	7.8	8.6
137-01	Carretera: La Tinaja-Cosoleacaque Movimiento: La Tinaja-Isla	MEX-145D	Caseta: Cosamaloapan Km: 83.360	COORDENADAS GEOGRÁFICAS Lat: 18.335050 Long: -95.822290	U T M X: 201696.891 Y: 2029567.297	Sentido: 0								
TDPA	Clasificación Vehicular en Por ciento	VTA	Volumen de Tránsito Mensual en Por ciento											
12,856	M A AR B C2 C3 C4 C5 C6 C7 C8 C9 VNC	4,692,596	ENE	FEB	MAR	ABR	MAY	JUN	JUL	AGO	SEP	OCT	NOV	DIC
	0.3 37.8 0.0 4.7 4.6 7.4 1.7 22.8 5.1 0.5 0.2 14.9 0.0		8.4	7.2	8.4	8.6	8.2	7.6	8.5	8.7	7.7	8.2	8.3	10.2
137-02	Carretera: La Tinaja-Cosoleacaque Movimiento: La Tinaja-Cosamaloapan	MEX-145D	Caseta: Cosamaloapan Km: 83.360	COORDENADAS GEOGRÁFICAS Lat: 18.335050 Long: -95.822288	U T M X: 201697.102 Y: 2029567.293	Sentido: 0								
TDPA	Clasificación Vehicular en Por ciento	VTA	Volumen de Tránsito Mensual en Por ciento											
744	M A AR B C2 C3 C4 C5 C6 C7 C8 C9 VNC	271,424	ENE	FEB	MAR	ABR	MAY	JUN	JUL	AGO	SEP	OCT	NOV	DIC
	0.6 64.8 0.0 8.5 7.6 5.3 0.5 6.7 2.8 0.1 0.0 3.1 0.0		8.7	7.8	8.5	8.3	7.7	7.6	8.8	9.0	7.4	8.3	8.2	9.7
137-03	Carretera: La Tinaja-Cosoleacaque Movimiento: Cosamaloapan-Isla	MEX-145D	Caseta: Cosamaloapan Km: 83.360	COORDENADAS GEOGRÁFICAS Lat: 18.335049 Long: -95.822287	U T M X: 201697.206 Y: 2029567.181	Sentido: 0								
TDPA	Clasificación Vehicular en Por ciento	VTA	Volumen de Tránsito Mensual en Por ciento											
1,790	M A AR B C2 C3 C4 C5 C6 C7 C8 C9 VNC	653,266	ENE	FEB	MAR	ABR	MAY	JUN	JUL	AGO	SEP	OCT	NOV	DIC
	9.0 68.9 0.0 3.4 3.4 1.7 0.2 3.4 1.4 0.0 0.0 8.6 0.0		8.9	7.7	8.7	8.3	8.3	7.0	8.9	9.1	7.4	8.4	7.8	9.5
138-01	Carretera: La Tinaja-Cosoleacaque Movimiento: Isla-Cosoleacaque	MEX-145D	Caseta: Acayucan (Sayula) Km: 188.000	COORDENADAS GEOGRÁFICAS Lat: 17.910092 Long: -94.937264	U T M X: 294780.554 Y: 1981305.731	Sentido: 0								
TDPA	Clasificación Vehicular en Por ciento	VTA	Volumen de Tránsito Mensual en Por ciento											
9,882	M A AR B C2 C3 C4 C5 C6 C7 C8 C9 VNC	3,606,924	ENE	FEB	MAR	ABR	MAY	JUN	JUL	AGO	SEP	OCT	NOV	DIC
	0.3 37.8 0.0 3.8 5.0 6.7 1.6 23.7 5.0 0.6 0.2 15.3 0.0		8.5	7.1	8.2	8.6	8.2	7.8	8.5	8.7	7.7	8.2	8.3	10.2

Nota: Los datos que se presentan, se estimaron a partir de los volúmenes de tránsito registrados en las casetas de cobro de las autopistas en el período enero-agosto de 2023 y la variación estacional del año anterior

VOLUMENES DE TRÁNSITO 2023
CASSETAS DE COBRO DE LAS AUTOPISTAS Y PUENTES DE CUOTA

138-02	Carretera: La Tinaja-Cosoleacaque Movimiento: Isla-Acayucan	Caseta: Acayucan (Sayula) Km: 188.000	COORDENADAS GEOGRÁFICAS Lat: 17.909616 Long: -94.937851	U T M X: 294717.804 Y: 1981253.691	Sentido: 0																					
TDPA	Clasificación Vehicular en Por ciento												VTA	Volumen de Tránsito Mensual en Por ciento												
2,792	M	A	AR	B	C2	C3	C4	C5	C6	C7	C8	C9	VNC	1,019,197	ENE	FEB	MAR	ABR	MAY	JUN	JUL	AGO	SEP	OCT	NOV	DIC
	0.3	39.2	0.0	9.6	3.8	6.2	1.3	16.9	4.5	0.5	0.1	17.6	0.0		8.2	7.2	8.6	8.7	8.5	7.2	8.6	8.8	7.6	8.3	8.3	10.0
138-03	Carretera: La Tinaja-Cosoleacaque Movimiento: Acayucan-Cosoleacaque	Caseta: Acayucan (Sayula) Km: 188.000	COORDENADAS GEOGRÁFICAS Lat: 17.909771 Long: -94.937298	U T M X: 294776.581 Y: 1981270.238	Sentido: 0																					
TDPA	Clasificación Vehicular en Por ciento												VTA	Volumen de Tránsito Mensual en Por ciento												
3,501	M	A	AR	B	C2	C3	C4	C5	C6	C7	C8	C9	VNC	1,277,995	ENE	FEB	MAR	ABR	MAY	JUN	JUL	AGO	SEP	OCT	NOV	DIC
	0.9	67.1	0.0	4.5	5.6	4.6	0.9	6.7	3.0	0.2	0.1	6.4	0.0		8.4	7.2	8.2	8.7	8.6	8.2	8.9	9.0	7.5	8.3	7.7	9.3
139	Carretera: Atlacomulco-Maravatio Movimiento: Atlacomulco-Venta de Bravo	Caseta: San Juanico Km: 103.762	COORDENADAS GEOGRÁFICAS Lat: 19.837801 Long: -99.945463	U T M X: 400995.240 Y: 2193809.755	Sentido: 0																					
TDPA	Clasificación Vehicular en Por ciento												VTA	Volumen de Tránsito Mensual en Por ciento												
16,285	M	A	AR	B	C2	C3	C4	C5	C6	C7	C8	C9	VNC	5,943,870	ENE	FEB	MAR	ABR	MAY	JUN	JUL	AGO	SEP	OCT	NOV	DIC
	0.5	64.3	0.3	4.3	4.9	4.2	1.6	11.8	1.8	0.3	0.1	5.0	0.9		8.2	7.1	7.8	8.7	8.0	7.6	8.4	8.5	7.8	8.5	8.9	10.5
140	Carretera: Atlacomulco-Maravatio Movimiento: Venta de Bravo-Maravatio	Caseta: Contepec Km: 133.100	COORDENADAS GEOGRÁFICAS Lat: 19.875682 Long: -100.188079	U T M X: 375616.551 Y: 2198162.856	Sentido: 0																					
TDPA	Clasificación Vehicular en Por ciento												VTA	Volumen de Tránsito Mensual en Por ciento												
14,755	M	A	AR	B	C2	C3	C4	C5	C6	C7	C8	C9	VNC	5,385,735	ENE	FEB	MAR	ABR	MAY	JUN	JUL	AGO	SEP	OCT	NOV	DIC
	0.5	61.0	0.3	4.5	5.2	4.7	1.8	13.1	2.0	0.4	0.1	5.5	0.9		8.2	7.1	7.8	8.7	8.0	7.6	8.4	8.5	7.8	8.4	8.9	10.6
141	Carretera: Maravatio-Zapotlanejo Movimiento: Maravatio-Jeráhuaro	Caseta: Jeráhuaro Km: 186.117	COORDENADAS GEOGRÁFICAS Lat: 19.894536 Long: -100.646728	U T M X: 327610.850 Y: 2200653.894	Sentido: 0																					
TDPA	Clasificación Vehicular en Por ciento												VTA	Volumen de Tránsito Mensual en Por ciento												
257	M	A	AR	B	C2	C3	C4	C5	C6	C7	C8	C9	VNC	93,866	ENE	FEB	MAR	ABR	MAY	JUN	JUL	AGO	SEP	OCT	NOV	DIC
	1.5	88.5	0.2	0.9	4.8	2.1	0.6	0.7	0.5	0.0	0.0	0.2	0.0		7.9	7.5	8.0	9.7	7.9	7.1	8.4	8.6	6.2	8.8	8.8	11.1
142-01	Carretera: Maravatio-Zapotlanejo Movimiento: Maravatio-Morelia	Caseta: Zinapécuaro Km: 202.017	COORDENADAS GEOGRÁFICAS Lat: 19.901884 Long: -100.788535	U T M X: 312770.723 Y: 2201618.844	Sentido: 0																					
TDPA	Clasificación Vehicular en Por ciento												VTA	Volumen de Tránsito Mensual en Por ciento												
16,626	M	A	AR	B	C2	C3	C4	C5	C6	C7	C8	C9	VNC	6,068,667	ENE	FEB	MAR	ABR	MAY	JUN	JUL	AGO	SEP	OCT	NOV	DIC
	0.5	61.6	0.2	4.0	4.9	4.4	1.9	13.2	2.4	0.5	0.1	6.3	0.0		8.2	7.2	7.9	8.6	8.0	7.6	8.4	8.5	7.8	8.5	8.9	10.4

Nota: Los datos que se presentan, se estimaron a partir de los volúmenes de tránsito registrados en las casetas de cobro de las autopistas en el período enero-agosto de 2023 y la variación estacional del año anterior

VOLUMENES DE TRÁNSITO 2023
CASSETAS DE COBRO DE LAS AUTOPISTAS Y PUENTES DE CUOTA

142-02	Carretera: Maravatio-Zapotlanejo Movimiento: Maravatio-Zinapécuaro	MEX-015D	Caseta: Zinapécuaro Km: 202.017	COORDENADAS GEOGRÁFICAS Lat: 19.902351 Long: -100.787602	U T M X: 312868.966 Y: 2201669.503	Sentido: 0																				
TDPA	Clasificación Vehicular en Por ciento												VTA	Volumen de Tránsito Mensual en Por ciento												
901	M	A	AR	B	C2	C3	C4	C5	C6	C7	C8	C9	VNC	328,685	ENE	FEB	MAR	ABR	MAY	JUN	JUL	AGO	SEP	OCT	NOV	DIC
	1.0	90.0	0.2	1.0	3.5	1.5	0.5	1.3	0.6	0.0	0.0	0.4	0.0		9.3	7.0	8.2	9.0	8.0	7.2	8.4	8.2	6.8	8.2	8.7	11.0
142-03	Carretera: Maravatio-Zapotlanejo Movimiento: Zinapécuaro-Morelia	MEX-015D	Caseta: Zinapécuaro Km: 202.017	COORDENADAS GEOGRÁFICAS Lat: 19.900959 Long: -100.789037	U T M X: 312717.070 Y: 2201517.005	Sentido: 0																				
TDPA	Clasificación Vehicular en Por ciento												VTA	Volumen de Tránsito Mensual en Por ciento												
987	M	A	AR	B	C2	C3	C4	C5	C6	C7	C8	C9	VNC	360,137	ENE	FEB	MAR	ABR	MAY	JUN	JUL	AGO	SEP	OCT	NOV	DIC
	0.8	85.6	0.2	0.6	4.1	3.1	0.9	2.2	1.1	0.0	0.0	1.4	0.0		9.2	7.1	8.5	7.5	8.0	7.3	8.1	8.8	7.6	8.2	8.7	11.0
143	Carretera: Maravatio-Zapotlanejo Movimiento: Morelia-Copándaro	MEX-015D	Caseta: Copándaro Km: 246.000	COORDENADAS GEOGRÁFICAS Lat: 19.880394 Long: -101.203354	U T M X: 269300.060 Y: 2199754.771	Sentido: 0																				
TDPA	Clasificación Vehicular en Por ciento												VTA	Volumen de Tránsito Mensual en Por ciento												
2,308	M	A	AR	B	C2	C3	C4	C5	C6	C7	C8	C9	VNC	842,304	ENE	FEB	MAR	ABR	MAY	JUN	JUL	AGO	SEP	OCT	NOV	DIC
	0.5	57.5	0.2	1.3	3.4	4.4	0.9	14.4	2.6	0.5	0.1	14.2	0.0		8.1	7.4	7.9	9.5	8.2	7.8	8.6	8.7	7.5	8.0	8.2	10.1
144	Carretera: Maravatio-Zapotlanejo Movimiento: Huaniqueo-Morelia	MEX-015D	Caseta: Huaniqueo Km: 280.000	COORDENADAS GEOGRÁFICAS Lat: 19.884157 Long: -101.510491	U T M X: 237132.848 Y: 2200621.811	Sentido: 0																				
TDPA	Clasificación Vehicular en Por ciento												VTA	Volumen de Tránsito Mensual en Por ciento												
300	M	A	AR	B	C2	C3	C4	C5	C6	C7	C8	C9	VNC	109,454	ENE	FEB	MAR	ABR	MAY	JUN	JUL	AGO	SEP	OCT	NOV	DIC
	1.0	91.7	0.4	1.1	2.9	1.3	0.4	0.7	0.3	0.1	0.0	0.1	0.0		9.5	8.4	7.8	7.8	7.1	7.4	7.7	7.2	6.8	8.4	9.6	12.3
145-01	Carretera: Maravatio-Zapotlanejo Movimiento: Morelia-Churintzio	MEX-015D	Caseta: Panindícuaro Km: 308.000	COORDENADAS GEOGRÁFICAS Lat: 19.972240 Long: -101.756949	U T M X: 211472.254 Y: 2210781.703	Sentido: 0																				
TDPA	Clasificación Vehicular en Por ciento												VTA	Volumen de Tránsito Mensual en Por ciento												
11,229	M	A	AR	B	C2	C3	C4	C5	C6	C7	C8	C9	VNC	4,098,689	ENE	FEB	MAR	ABR	MAY	JUN	JUL	AGO	SEP	OCT	NOV	DIC
	0.5	61.9	0.2	5.0	5.8	4.7	1.5	14.1	1.6	0.3	0.1	4.3	0.0		8.4	7.3	8.1	8.3	8.1	7.8	8.4	8.4	7.8	8.4	8.8	10.2
145-02	Carretera: Maravatio-Zapotlanejo Movimiento: Morelia-Panindícuaro	MEX-015D	Caseta: Panindícuaro Km: 308.000	COORDENADAS GEOGRÁFICAS Lat: 19.972404 Long: -101.757017	U T M X: 211465.432 Y: 2210799.984	Sentido: 0																				
TDPA	Clasificación Vehicular en Por ciento												VTA	Volumen de Tránsito Mensual en Por ciento												
1,326	M	A	AR	B	C2	C3	C4	C5	C6	C7	C8	C9	VNC	483,887	ENE	FEB	MAR	ABR	MAY	JUN	JUL	AGO	SEP	OCT	NOV	DIC
	0.6	85.9	0.3	1.0	4.2	2.8	0.5	2.9	0.8	0.0	0.0	1.0	0.0		2.8	8.8	8.8	8.9	8.9	8.5	9.2	8.9	8.1	8.1	8.1	10.9

Nota: Los datos que se presentan, se estimaron a partir de los volúmenes de tránsito registrados en las casetas de cobro de las autopistas en el período enero-agosto de 2023 y la variación estacional del año anterior

VOLUMENES DE TRÁNSITO 2023
CASSETAS DE COBRO DE LAS AUTOPISTAS Y PUENTES DE CUOTA

145-03	Carretera: Maravatio-Zapotlanejo Movimiento: Panindícuaro-Churintzio	MEX-015D	Caseta: Panindícuaro Km: 308.000	COORDENADAS GEOGRÁFICAS Lat: 19.972119 Long: -101.756880	U T M X: 211479.259 Y: 2210768.182	Sentido: 0								
TDPA	Clasificación Vehicular en Por ciento	VTA	Volumen de Tránsito Mensual en Por ciento											
1,175	M A AR B C2 C3 C4 C5 C6 C7 C8 C9 VNC	428,953	ENE	FEB	MAR	ABR	MAY	JUN	JUL	AGO	SEP	OCT	NOV	DIC
	0.9 79.8 0.5 2.5 5.6 3.1 0.4 2.7 0.8 0.0 0.0 0.8 2.9		9.4	7.2	8.1	8.6	7.9	7.4	8.2	7.8	7.8	7.8	8.4	11.4
146-01	Carretera: Maravatio-Zapotlanejo Movimiento: Churintzio-La Barca	MEX-015D	Caseta: Ecuandureo Km: 370.000	COORDENADAS GEOGRÁFICAS Lat: 20.175023 Long: -102.191288	U T M X: 793570.086 Y: 2233332.617	Sentido: 0								
TDPA	Clasificación Vehicular en Por ciento	VTA	Volumen de Tránsito Mensual en Por ciento											
5,696	M A AR B C2 C3 C4 C5 C6 C7 C8 C9 VNC	2,079,130	ENE	FEB	MAR	ABR	MAY	JUN	JUL	AGO	SEP	OCT	NOV	DIC
	0.5 60.8 0.3 5.2 5.9 4.9 1.6 14.4 1.7 0.5 0.1 4.1 0.0		8.5	7.1	8.0	8.2	8.0	7.8	8.4	8.4	7.9	8.3	8.8	10.6
146-02	Carretera: Maravatio-Zapotlanejo Movimiento: Churintzio-Ecuandureo	MEX-015D	Caseta: Ecuandureo Km: 370.000	COORDENADAS GEOGRÁFICAS Lat: 20.175118 Long: -102.191291	U T M X: 793569.594 Y: 2233343.134	Sentido: 0								
TDPA	Clasificación Vehicular en Por ciento	VTA	Volumen de Tránsito Mensual en Por ciento											
9,711	M A AR B C2 C3 C4 C5 C6 C7 C8 C9 VNC	3,544,502	ENE	FEB	MAR	ABR	MAY	JUN	JUL	AGO	SEP	OCT	NOV	DIC
	0.5 54.7 0.3 4.5 5.6 6.5 1.6 17.4 3.0 0.2 0.1 5.6 0.0		8.5	7.6	8.5	8.6	8.6	8.2	8.6	8.7	7.3	7.5	8.0	9.9
146-03	Carretera: Maravatio-Zapotlanejo Movimiento: Ecuandureo-La Barca	MEX-015D	Caseta: Ecuandureo Km: 370.000	COORDENADAS GEOGRÁFICAS Lat: 20.174918 Long: -102.191302	U T M X: 793568.819 Y: 2233320.962	Sentido: 0								
TDPA	Clasificación Vehicular en Por ciento	VTA	Volumen de Tránsito Mensual en Por ciento											
3,392	M A AR B C2 C3 C4 C5 C6 C7 C8 C9 VNC	1,237,932	ENE	FEB	MAR	ABR	MAY	JUN	JUL	AGO	SEP	OCT	NOV	DIC
	0.4 76.2 0.2 4.6 4.6 4.2 0.7 5.0 0.9 0.1 0.0 1.2 1.9		9.0	7.9	8.9	9.1	8.8	8.1	8.3	8.0	7.3	7.6	7.6	9.4
147	Carretera: Maravatio-Zapotlanejo Movimiento: Vista Hermosa-La Barca	MEX-015D	Caseta: Vista Hermosa Km: 390.000	COORDENADAS GEOGRÁFICAS Lat: 20.269378 Long: -102.441809	U T M X: 767209.928 Y: 2243358.682	Sentido: 0								
TDPA	Clasificación Vehicular en Por ciento	VTA	Volumen de Tránsito Mensual en Por ciento											
4,473	M A AR B C2 C3 C4 C5 C6 C7 C8 C9 VNC	1,632,713	ENE	FEB	MAR	ABR	MAY	JUN	JUL	AGO	SEP	OCT	NOV	DIC
	0.4 47.2 0.3 3.4 5.3 8.4 2.3 20.7 4.9 0.6 0.2 6.3 0.0		8.0	7.3	8.2	8.0	8.1	7.8	8.4	8.1	8.1	8.7	9.1	10.2
148	Carretera: Maravatio-Zapotlanejo Movimiento: La Barca - San Francisco de Rivas	MEX-015D	Caseta: San Francisco de Rivas Km: 405.400	COORDENADAS GEOGRÁFICAS Lat: 20.323974 Long: -102.567978	U T M X: 753935.946 Y: 2249205.600	Sentido: 0								
TDPA	Clasificación Vehicular en Por ciento	VTA	Volumen de Tránsito Mensual en Por ciento											
3,272	M A AR B C2 C3 C4 C5 C6 C7 C8 C9 VNC	1,194,346	ENE	FEB	MAR	ABR	MAY	JUN	JUL	AGO	SEP	OCT	NOV	DIC
	0.6 54.6 0.5 1.2 5.4 10.3 3.0 18.1 4.5 0.3 0.2 1.3 0.0		8.3	7.3	8.2	7.8	8.2	8.2	8.5	8.1	7.9	8.6	8.9	10.0

Nota: Los datos que se presentan, se estimaron a partir de los volúmenes de tránsito registrados en las casetas de cobro de las autopistas en el período enero-agosto de 2023 y la variación estacional del año anterior

VOLUMENES DE TRÁNSITO 2023
CASSETAS DE COBRO DE LAS AUTOPISTAS Y PUENTES DE CUOTA

149-01	Carretera: Maravatio-Zapotlanejo Movimiento: La Barca-Zapotlanejo	MEX-015D	Caseta: Ocotlán Km: 425.955	COORDENADAS GEOGRÁFICAS Lat: 20.405976 Long: -102.738837	U T M X: 735963.846 Y: 2258031.688	Sentido: 0								
TDPA	Clasificación Vehicular en Por ciento	VTA	Volumen de Tránsito Mensual en Por ciento											
8,352	M A AR B C2 C3 C4 C5 C6 C7 C8 C9 VNC	3,048,460	ENE	FEB	MAR	ABR	MAY	JUN	JUL	AGO	SEP	OCT	NOV	DIC
	0.4 60.0 0.2 5.1 5.1 5.0 1.3 14.3 2.2 0.6 0.2 5.6 0.0		8.5	7.2	8.2	8.2	8.0	7.7	8.0	8.3	7.4	8.3	10.1	10.1
149-02	Carretera: Maravatio-Zapotlanejo Movimiento: La Barca-Ocotlán	MEX-015D	Caseta: Ocotlán Km: 425.955	COORDENADAS GEOGRÁFICAS Lat: 20.406974 Long: -102.738953	U T M X: 735950.214 Y: 2258142.030	Sentido: 0								
TDPA	Clasificación Vehicular en Por ciento	VTA	Volumen de Tránsito Mensual en Por ciento											
1,739	M A AR B C2 C3 C4 C5 C6 C7 C8 C9 VNC	634,909	ENE	FEB	MAR	ABR	MAY	JUN	JUL	AGO	SEP	OCT	NOV	DIC
	0.4 56.2 0.4 1.3 4.6 8.1 1.9 22.2 4.0 0.0 0.0 0.9 0.0		8.7	7.5	8.5	8.0	8.7	8.2	8.6	7.9	7.6	8.0	8.3	10.0
149-03	Carretera: Maravatio-Zapotlanejo Movimiento: Ocotlán-Zapotlanejo	MEX-015D	Caseta: Ocotlán Km: 425.955	COORDENADAS GEOGRÁFICAS Lat: 20.404864 Long: -102.739383	U T M X: 735908.540 Y: 2257907.770	Sentido: 0								
TDPA	Clasificación Vehicular en Por ciento	VTA	Volumen de Tránsito Mensual en Por ciento											
546	M A AR B C2 C3 C4 C5 C6 C7 C8 C9 VNC	199,364	ENE	FEB	MAR	ABR	MAY	JUN	JUL	AGO	SEP	OCT	NOV	DIC
	0.5 80.0 0.2 1.6 4.4 4.6 0.6 4.3 1.1 0.1 0.0 2.6 0.0		9.1	8.2	8.6	7.8	8.5	7.9	6.6	8.0	8.6	8.0	8.5	10.2
149-04	Carretera: Maravatio-Zapotlanejo Movimiento: Zapotlán del Rey - Zapotlanejo	MEX-015D	Caseta: Ocotlán Km: 425.955	COORDENADAS GEOGRÁFICAS Lat: 20.466977 Long: -102.911540	U T M X: 717849.074 Y: 2264547.088	Sentido: 0								
TDPA	Clasificación Vehicular en Por ciento	VTA	Volumen de Tránsito Mensual en Por ciento											
173	M A AR B C2 C3 C4 C5 C6 C7 C8 C9 VNC	62,978	ENE	FEB	MAR	ABR	MAY	JUN	JUL	AGO	SEP	OCT	NOV	DIC
	1.2 82.6 0.5 2.9 5.5 3.4 0.8 1.6 1.2 0.1 0.0 0.2 0.0		8.2	7.9	8.9	8.5	9.2	8.1	8.2	7.8	7.2	7.7	8.9	9.4
150	Carretera: Maravatio-Zapotlanejo Movimiento: La Saucedá - Zapotlanejo	MEX-015D	Caseta: La Saucedá Km: 462.000	COORDENADAS GEOGRÁFICAS Lat: 20.548025 Long: -103.034334	U T M X: 704928.491 Y: 2273361.818	Sentido: 0								
TDPA	Clasificación Vehicular en Por ciento	VTA	Volumen de Tránsito Mensual en Por ciento											
118	M A AR B C2 C3 C4 C5 C6 C7 C8 C9 VNC	43,122	ENE	FEB	MAR	ABR	MAY	JUN	JUL	AGO	SEP	OCT	NOV	DIC
	0.2 46.1 0.2 1.5 2.1 1.7 0.3 12.6 12.9 0.1 0.0 22.3 0.0		8.3	7.5	8.7	7.9	8.1	8.3	8.3	8.4	8.1	8.1	8.8	9.5
151-01	Carretera: Tihuatlán-Túxpam Movimiento: Tihuatlán-Ent. Tihuatlán II	MEX-132D	Caseta: Puente Túxpam Km: 229.200	COORDENADAS GEOGRÁFICAS Lat: 20.688722 Long: -97.494226	U T M X: 656829.096 Y: 2288426.451	Sentido: 0								
TDPA	Clasificación Vehicular en Por ciento	VTA	Volumen de Tránsito Mensual en Por ciento											
2,919	M A AR B C2 C3 C4 C5 C6 C7 C8 C9 VNC	1,065,586	ENE	FEB	MAR	ABR	MAY	JUN	JUL	AGO	SEP	OCT	NOV	DIC
	1.9 72.0 0.4 1.5 4.7 6.0 1.1 7.0 3.2 0.1 0.0 2.1 0.0		8.1	7.0	8.3	10.8	8.5	7.6	9.1	9.1	7.5	7.0	7.4	9.6

Nota: Los datos que se presentan, se estimaron a partir de los volúmenes de tránsito registrados en las casetas de cobro de las autopistas en el período enero-agosto de 2023 y la variación estacional del año anterior

VOLUMENES DE TRÁNSITO 2023
CASSETAS DE COBRO DE LAS AUTOPISTAS Y PUENTES DE CUOTA

151-02	Carretera: Tehuacán-Túxpam Movimiento: Tehuacán-Túxpam	MEX-132D	Caseta: Puente Túxpam Km: 236.500	COORDENADAS GEOGRÁFICAS Lat: 20.752937 Long: -97.482307	U T M X: 658004.063 Y: 2295546.527	Sentido: 0								
9,654	Clasificación Vehicular en Por ciento	VTA	Volumen de Tránsito Mensual en Por ciento											
	M A AR B C2 C3 C4 C5 C6 C7 C8 C9 VNC		ENE	FEB	MAR	ABR	MAY	JUN	JUL	AGO	SEP	OCT	NOV	DIC
	1.1 64.8 0.5 4.4 2.9 3.5 0.9 8.6 3.6 0.4 0.1 9.2 0.0	3,523,643	8.0	6.8	8.1	9.3	8.2	8.0	9.2	9.2	7.8	7.7	8.0	9.7

152	Carretera: México-Tizayuca Movimiento: Indios Verdes-San Cristóbal Ecatepec	MEX-085D	Caseta: San Cristóbal Km: 21.000	COORDENADAS GEOGRÁFICAS Lat: 19.587776 Long: -99.042009	U T M X: 495594.313 Y: 2165866.193	Sentido: 0								
29,753	Clasificación Vehicular en Por ciento	VTA	Volumen de Tránsito Mensual en Por ciento											
	M A AR B C2 C3 C4 C5 C6 C7 C8 C9 VNC		ENE	FEB	MAR	ABR	MAY	JUN	JUL	AGO	SEP	OCT	NOV	DIC
	3.8 94.4 0.0 0.4 0.9 0.4 0.0 0.1 0.0 0.0 0.0 0.0 0.0	10,859,715	7.9	7.3	8.5	8.0	8.8	8.5	8.7	8.7	8.5	8.6	8.1	8.4

153-01	Carretera: México-Tizayuca Movimiento: Derivador López Portillo	MEX-085D	Caseta: Revolución Km: 22.800	COORDENADAS GEOGRÁFICAS Lat: 19.602810 Long: -99.038101	U T M X: 496004.535 Y: 2167529.684	Sentido: 0								
32,326	Clasificación Vehicular en Por ciento	VTA	Volumen de Tránsito Mensual en Por ciento											
	M A AR B C2 C3 C4 C5 C6 C7 C8 C9 VNC		ENE	FEB	MAR	ABR	MAY	JUN	JUL	AGO	SEP	OCT	NOV	DIC
	3.2 91.8 0.0 0.5 1.8 1.1 0.1 1.1 0.2 0.0 0.0 0.2 0.0	11,799,158	8.7	7.9	8.6	8.0	8.7	8.3	8.4	8.4	8.0	8.5	8.0	8.5

153-02	Carretera: México-Tizayuca Movimiento: México-Lechería	MEX-085D	Caseta: Revolución Km: 22.800	COORDENADAS GEOGRÁFICAS Lat: 19.602219 Long: -99.037419	U T M X: 496076.039 Y: 2167464.271	Sentido: 0								
14,298	Clasificación Vehicular en Por ciento	VTA	Volumen de Tránsito Mensual en Por ciento											
	M A AR B C2 C3 C4 C5 C6 C7 C8 C9 VNC		ENE	FEB	MAR	ABR	MAY	JUN	JUL	AGO	SEP	OCT	NOV	DIC
	3.3 76.9 0.1 4.9 3.7 2.8 0.4 5.9 1.0 0.0 0.0 1.0 0.0	5,218,614	8.4	7.7	8.4	7.9	8.6	8.3	8.4	8.5	7.9	8.6	8.2	9.1

154	Carretera: México-Tizayuca Movimiento: Indios Verdes-Tizayuca	MEX-085D	Caseta: Ojo de Agua Km: 25.000	COORDENADAS GEOGRÁFICAS Lat: 19.618737 Long: -99.029315	U T M X: 496926.182 Y: 2169291.908	Sentido: 0								
83,569	Clasificación Vehicular en Por ciento	VTA	Volumen de Tránsito Mensual en Por ciento											
	M A AR B C2 C3 C4 C5 C6 C7 C8 C9 VNC		ENE	FEB	MAR	ABR	MAY	JUN	JUL	AGO	SEP	OCT	NOV	DIC
	2.2 87.2 0.0 4.2 2.5 1.6 0.1 1.7 0.2 0.0 0.0 0.3 0.0	30,502,779	7.0	6.3	6.6	6.6	19.8	6.4	6.7	6.7	6.3	9.2	8.8	9.6

155	Carretera: México-Tizayuca Movimiento: Ent. Ojo de Agua-Tizayuca	MEX-085D	Caseta: Ent. Ojo de Agua Km: 30.750	COORDENADAS GEOGRÁFICAS Lat: 19.665194 Long: -99.001896	U T M X: 499801.253 Y: 2174432.371	Sentido: 0								
5,189	Clasificación Vehicular en Por ciento	VTA	Volumen de Tránsito Mensual en Por ciento											
	M A AR B C2 C3 C4 C5 C6 C7 C8 C9 VNC		ENE	FEB	MAR	ABR	MAY	JUN	JUL	AGO	SEP	OCT	NOV	DIC
	2.3 93.6 0.0 0.1 2.4 1.1 0.0 0.4 0.1 0.0 0.0 0.0 0.0	1,894,159	8.3	7.5	8.1	7.9	7.6	8.5	8.3	8.2	8.2	8.8	8.7	9.9

Nota: Los datos que se presentan, se estimaron a partir de los volúmenes de tránsito registrados en las casetas de cobro de las autopistas en el período enero-agosto de 2023 y la variación estacional del año anterior

VOLUMENES DE TRÁNSITO 2023
CASSETAS DE COBRO DE LAS AUTOPISTAS Y PUENTES DE CUOTA

156	Carretera: Peñón-Texcoco Movimiento: Peñón-Texcoco	MEX-136D	Caseta: Peñón y Texcoco Km: 0.000	COORDENADAS GEOGRÁFICAS Lat: 19.458466 Long: -99.033653	U T M X: 496467.839 Y: 2151557.313	Sentido: 0																				
TDPA	Clasificación Vehicular en Por ciento												VTA	Volumen de Tránsito Mensual en Por ciento												
40,184	M	A	AR	B	C2	C3	C4	C5	C6	C7	C8	C9	VNC	14,667,263	ENE	FEB	MAR	ABR	MAY	JUN	JUL	AGO	SEP	OCT	NOV	DIC
	0.9	87.7	0.0	2.8	2.7	1.9	0.1	1.3	0.4	0.0	0.0	0.3	1.9		8.2	7.6	8.5	8.5	8.5	8.2	8.6	8.9	8.4	5.5	9.1	10.0
157	Carretera: Puerto México-Ent. Ojo Caliente Movimiento: Puerto México-Ent. Carbonera	MEX-057D	Caseta: Los Chorros Km: 203.650	COORDENADAS GEOGRÁFICAS Lat: 25.186696 Long: -100.731988	U T M X: 325473.545 Y: 2786743.414	Sentido: 0																				
TDPA	Clasificación Vehicular en Por ciento												VTA	Volumen de Tránsito Mensual en Por ciento												
15,498	M	A	AR	B	C2	C3	C4	C5	C6	C7	C8	C9	VNC	5,656,925	ENE	FEB	MAR	ABR	MAY	JUN	JUL	AGO	SEP	OCT	NOV	DIC
	0.2	30.3	0.0	4.7	3.4	1.9	0.7	48.4	3.3	0.4	0.1	6.6	0.0		8.8	7.3	8.5	8.7	8.3	8.0	8.8	8.5	7.6	8.0	7.9	9.6
158	Carretera: Puerto México-Ent. Ojo Caliente Movimiento: Ent. La Carbonera-Ojo Caliente	MEX-057D	Caseta: La Carbonera (Ojo Caliente) Km: 12.360	COORDENADAS GEOGRÁFICAS Lat: 25.510948 Long: -100.868249	U T M X: 312241.575 Y: 2822844.933	Sentido: 0																				
TDPA	Clasificación Vehicular en Por ciento												VTA	Volumen de Tránsito Mensual en Por ciento												
17,009	M	A	AR	B	C2	C3	C4	C5	C6	C7	C8	C9	VNC	6,208,424	ENE	FEB	MAR	ABR	MAY	JUN	JUL	AGO	SEP	OCT	NOV	DIC
	0.3	31.4	0.0	3.3	5.0	2.8	0.6	45.8	3.9	0.4	0.1	6.4	0.0		8.7	7.4	8.4	8.6	8.1	7.9	8.6	8.5	7.9	8.4	8.1	9.4
159	Carretera: Puerto México-Ent. Ojo Caliente Movimiento: Huachichil-Ent. Carbonera	MEX-057D	Caseta: Huachichil Km: 213.500	COORDENADAS GEOGRÁFICAS Lat: 25.245555 Long: -100.801531	U T M X: 318551.846 Y: 2793355.052	Sentido: 0																				
TDPA	Clasificación Vehicular en Por ciento												VTA	Volumen de Tránsito Mensual en Por ciento												
2,926	M	A	AR	B	C2	C3	C4	C5	C6	C7	C8	C9	VNC	1,068,030	ENE	FEB	MAR	ABR	MAY	JUN	JUL	AGO	SEP	OCT	NOV	DIC
	0.4	41.8	0.0	3.2	10.0	5.0	1.0	29.3	6.3	0.1	0.0	2.9	0.0		7.8	7.5	8.1	7.9	8.1	7.6	8.0	8.3	8.2	9.3	9.2	10.0
160	Carretera: Cardel-Veracruz Movimiento: Cardel-Veracruz	MEX-180	Caseta: La Antigua Km: 222.470	COORDENADAS GEOGRÁFICAS Lat: 19.320360 Long: -96.310801	U T M X: 782573.437 Y: 2138470.310	Sentido: 0																				
TDPA	Clasificación Vehicular en Por ciento												VTA	Volumen de Tránsito Mensual en Por ciento												
20,891	M	A	AR	B	C2	C3	C4	C5	C6	C7	C8	C9	VNC	7,625,170	ENE	FEB	MAR	ABR	MAY	JUN	JUL	AGO	SEP	OCT	NOV	DIC
	1.4	68.7	0.3	3.6	3.4	3.8	1.0	7.7	2.9	0.4	0.1	6.2	0.5		8.2	7.2	8.3	8.8	8.3	8.0	8.8	8.9	7.8	8.2	8.1	9.4
161	Carretera: Cardel-Veracruz Movimiento: San Julián-Veracruz	MEX-180	Caseta: San Julián Km: 233.093	COORDENADAS GEOGRÁFICAS Lat: 19.239249 Long: -96.257905	U T M X: 788276.967 Y: 2129574.464	Sentido: 0																				
TDPA	Clasificación Vehicular en Por ciento												VTA	Volumen de Tránsito Mensual en Por ciento												
2,324	M	A	AR	B	C2	C3	C4	C5	C6	C7	C8	C9	VNC	848,406	ENE	FEB	MAR	ABR	MAY	JUN	JUL	AGO	SEP	OCT	NOV	DIC
	6.9	48.4	0.2	2.0	1.8	3.9	0.6	10.7	2.8	1.9	0.3	20.3	0.2		8.7	7.5	8.6	8.0	8.5	8.2	8.6	8.6	8.1	8.5	8.1	8.6

Nota: Los datos que se presentan, se estimaron a partir de los volúmenes de tránsito registrados en las casetas de cobro de las autopistas en el período enero-agosto de 2023 y la variación estacional del año anterior

VOLUMENES DE TRÁNSITO 2023
CASSETAS DE COBRO DE LAS AUTOPISTAS Y PUENTES DE CUOTA

162	Carretera: Torreón-Saltillo Movimiento: Matamoros-El Porvenir	MEX-040D	Caseta: La Cuchilla Km: 67.036	COORDENADAS GEOGRÁFICAS Lat: 25.627052 Long: -102.878352	U T M X: 713026.212 Y: 2836089.677	Sentido: 0								
TDPA	Clasificación Vehicular en Por ciento	VTA	Volumen de Tránsito Mensual en Por ciento											
7,790	M A AR B C2 C3 C4 C5 C6 C7 C8 C9 VNC	2,843,458	ENE	FEB	MAR	ABR	MAY	JUN	JUL	AGO	SEP	OCT	NOV	DIC
	0.3 46.2 0.0 6.4 2.7 1.5 1.5 25.1 5.2 0.8 0.1 10.2 0.0		8.0	7.3	8.5	8.7	8.3	8.1	8.8	8.8	7.8	8.3	8.2	9.2
163	Carretera: Torreón-Saltillo Movimiento: Loma Bonita-Plan de Ayala	MEX-040D	Caseta: Plan de Ayala Km: 142.000	COORDENADAS GEOGRÁFICAS Lat: 25.444203 Long: -101.303908	U T M X: 268316.471 Y: 2816137.170	Sentido: 0								
TDPA	Clasificación Vehicular en Por ciento	VTA	Volumen de Tránsito Mensual en Por ciento											
8,155	M A AR B C2 C3 C4 C5 C6 C7 C8 C9 VNC	2,976,704	ENE	FEB	MAR	ABR	MAY	JUN	JUL	AGO	SEP	OCT	NOV	DIC
	0.5 50.2 0.0 7.0 2.0 1.2 1.3 22.6 4.6 0.8 0.1 9.7 0.0		7.9	7.2	8.3	8.9	8.3	8.0	8.9	8.9	7.8	8.3	8.3	9.2
164	Carretera: Zapotlanejo-Guadalajara Movimiento: Zapotlanejo-Guadalajara	MEX-015D	Caseta: Zapotlanejo (La Joya) Km: 9.200	COORDENADAS GEOGRÁFICAS Lat: 20.604907 Long: -103.138973	U T M X: 693944.550 Y: 2279531.363	Sentido: 0								
TDPA	Clasificación Vehicular en Por ciento	VTA	Volumen de Tránsito Mensual en Por ciento											
13,723	M A AR B C2 C3 C4 C5 C6 C7 C8 C9 VNC	5,008,915	ENE	FEB	MAR	ABR	MAY	JUN	JUL	AGO	SEP	OCT	NOV	DIC
	2.0 82.5 0.2 2.3 3.6 3.9 0.6 2.7 1.5 0.1 0.0 0.6 0.0		7.7	7.5	8.4	8.3	8.5	8.1	8.5	8.4	8.0	8.4	8.6	9.6
165	Carretera: Zapotlanejo-Guadalajara Movimiento: El Vado-Guadalajara	MEX-015D	Caseta: Vado Km: 11.300	COORDENADAS GEOGRÁFICAS Lat: 20.604750 Long: -103.158676	U T M X: 691890.885 Y: 2279490.621	Sentido: 0								
TDPA	Clasificación Vehicular en Por ciento	VTA	Volumen de Tránsito Mensual en Por ciento											
1,023	M A AR B C2 C3 C4 C5 C6 C7 C8 C9 VNC	373,224	ENE	FEB	MAR	ABR	MAY	JUN	JUL	AGO	SEP	OCT	NOV	DIC
	3.0 91.4 0.1 1.6 2.2 0.8 0.1 0.6 0.1 0.0 0.0 0.1 0.0		8.0	7.8	8.6	8.3	8.3	8.1	8.6	8.4	8.2	8.6	8.3	8.8
166	Carretera: Zapotlanejo-Guadalajara Movimiento: Cortijo-Guadalajara	MEX-015D	Caseta: Cortijo Km: 16.500	COORDENADAS GEOGRÁFICAS Lat: 20.620145 Long: -103.205073	U T M X: 687035.673 Y: 2281140.956	Sentido: 0								
TDPA	Clasificación Vehicular en Por ciento	VTA	Volumen de Tránsito Mensual en Por ciento											
678	M A AR B C2 C3 C4 C5 C6 C7 C8 C9 VNC	247,428	ENE	FEB	MAR	ABR	MAY	JUN	JUL	AGO	SEP	OCT	NOV	DIC
	1.1 83.5 0.1 1.0 3.5 6.3 0.2 3.4 0.1 0.1 0.0 0.7 0.0		7.5	7.5	8.6	7.6	8.5	8.4	8.6	8.5	8.9	8.7	8.4	8.8
167	Carretera: Zapotlanejo-Guadalajara Movimiento: Periférico-Guadalajara	MEX-015D	Caseta: Periférico Km: 17.700	COORDENADAS GEOGRÁFICAS Lat: 20.619383 Long: -103.216219	U T M X: 685874.873 Y: 2281043.815	Sentido: 0								
TDPA	Clasificación Vehicular en Por ciento	VTA	Volumen de Tránsito Mensual en Por ciento											
2,404	M A AR B C2 C3 C4 C5 C6 C7 C8 C9 VNC	877,451	ENE	FEB	MAR	ABR	MAY	JUN	JUL	AGO	SEP	OCT	NOV	DIC
	1.5 91.9 0.1 1.2 1.3 1.4 0.1 1.8 0.3 0.0 0.0 0.4 0.0		6.8	7.1	8.3	7.5	8.2	8.2	8.8	8.9	8.5	9.3	8.9	9.5

Nota: Los datos que se presentan, se estimaron a partir de los volúmenes de tránsito registrados en las casetas de cobro de las autopistas en el período enero-agosto de 2023 y la variación estacional del año anterior

VOLUMENES DE TRÁNSITO 2023
CASSETAS DE COBRO DE LAS AUTOPISTAS Y PUENTES DE CUOTA

168	Carretera: Zapotlanejo-Guadalajara Movimiento: Tonalá-Guadalajara	MEX-015D	Caseta: Arroyo Km: 20.500	COORDENADAS GEOGRÁFICAS Lat: 20.615827 Long: -103.242808	U T M X: 683107.817 Y: 2280619.973	Sentido: 0																				
TDPA	Clasificación Vehicular en Por ciento												VTA	Volumen de Tránsito Mensual en Por ciento												
1,298	M	A	AR	B	C2	C3	C4	C5	C6	C7	C8	C9	VNC	473,789	ENE	FEB	MAR	ABR	MAY	JUN	JUL	AGO	SEP	OCT	NOV	DIC
	0.7	98.2	0.0	0.1	0.7	0.2	0.0	0.1	0.0	0.0	0.0	0.0	0.0		5.9	8.0	9.2	6.7	8.5	8.2	8.7	10.2	8.2	8.6	8.6	9.2
169	Carretera: México-Cuernavaca Movimiento: México-Cuernavaca	MEX-095D	Caseta: Tlalpan Km: 23.360	COORDENADAS GEOGRÁFICAS Lat: 19.242519 Long: -99.148716	U T M X: 484370.459 Y: 2127668.682	Sentido: 0																				
TDPA	Clasificación Vehicular en Por ciento												VTA	Volumen de Tránsito Mensual en Por ciento												
30,154	M	A	AR	B	C2	C3	C4	C5	C6	C7	C8	C9	VNC	11,006,206	ENE	FEB	MAR	ABR	MAY	JUN	JUL	AGO	SEP	OCT	NOV	DIC
	2.2	83.7	0.0	4.7	2.7	2.0	0.3	2.9	0.6	0.1	0.0	0.8	0.0		8.4	7.6	8.5	9.6	8.3	7.6	8.6	8.2	7.2	8.1	8.2	9.7
170	Carretera: México-Cuernavaca Movimiento: Tres Marías-Cuernavaca	MEX-095D	Caseta: Tres Marías Km: 53.000	COORDENADAS GEOGRÁFICAS Lat: 19.056337 Long: -99.241100	U T M X: 474632.744 Y: 2107078.462	Sentido: 0																				
TDPA	Clasificación Vehicular en Por ciento												VTA	Volumen de Tránsito Mensual en Por ciento												
1,736	M	A	AR	B	C2	C3	C4	C5	C6	C7	C8	C9	VNC	633,820	ENE	FEB	MAR	ABR	MAY	JUN	JUL	AGO	SEP	OCT	NOV	DIC
	2.5	91.0	0.0	0.7	3.9	1.4	0.1	0.3	0.1	0.0	0.0	0.0	0.0		7.8	8.6	8.7	9.7	7.6	7.7	8.5	8.7	8.1	7.8	7.9	8.9
171-01	Carretera: La Pera-Cuautla Movimiento: La Pera-Oacalco	MEX-160D	Caseta: Tepoztlán Km: 7.958	COORDENADAS GEOGRÁFICAS Lat: 18.986981 Long: -99.112476	U T M X: 488160.987 Y: 2099390.710	Sentido: 0																				
TDPA	Clasificación Vehicular en Por ciento												VTA	Volumen de Tránsito Mensual en Por ciento												
15,183	M	A	AR	B	C2	C3	C4	C5	C6	C7	C8	C9	VNC	5,541,872	ENE	FEB	MAR	ABR	MAY	JUN	JUL	AGO	SEP	OCT	NOV	DIC
	2.0	89.2	0.0	1.7	2.3	1.4	0.2	2.0	0.4	0.0	0.0	0.8	0.0		7.9	7.7	8.5	9.2	8.3	7.8	8.6	8.2	7.7	8.1	8.2	9.8
171-02	Carretera: La Pera-Cuautla Movimiento: La Pera-Tepoztlán	MEX-160D	Caseta: Tepoztlán Km: 7.958	COORDENADAS GEOGRÁFICAS Lat: 18.986853 Long: -99.112735	U T M X: 488133.716 Y: 2099376.564	Sentido: 0																				
TDPA	Clasificación Vehicular en Por ciento												VTA	Volumen de Tránsito Mensual en Por ciento												
2,796	M	A	AR	B	C2	C3	C4	C5	C6	C7	C8	C9	VNC	1,020,398	ENE	FEB	MAR	ABR	MAY	JUN	JUL	AGO	SEP	OCT	NOV	DIC
	3.1	89.0	0.0	5.9	1.3	0.6	0.0	0.1	0.0	0.0	0.0	0.0	0.0		7.9	8.1	8.4	8.9	8.0	7.8	8.7	8.3	7.9	8.1	8.2	9.7
172-01	Carretera: La Pera-Cuautla Movimiento: Oacalco-Cuautla	MEX-160D	Caseta: Oacalco Km: 21.208	COORDENADAS GEOGRÁFICAS Lat: 18.931082 Long: -99.025645	U T M X: 497299.757 Y: 2093202.052	Sentido: 0																				
TDPA	Clasificación Vehicular en Por ciento												VTA	Volumen de Tránsito Mensual en Por ciento												
12,764	M	A	AR	B	C2	C3	C4	C5	C6	C7	C8	C9	VNC	4,658,695	ENE	FEB	MAR	ABR	MAY	JUN	JUL	AGO	SEP	OCT	NOV	DIC
	2.0	87.5	0.0	2.3	2.8	1.5	0.2	2.3	0.5	0.0	0.0	0.9	0.0		8.1	7.7	7.9	8.3	6.7	8.4	9.8	9.4	8.9	8.5	6.7	9.6

Nota: Los datos que se presentan, se estimaron a partir de los volúmenes de tránsito registrados en las casetas de cobro de las autopistas en el período enero-agosto de 2023 y la variación estacional del año anterior

VOLUMENES DE TRÁNSITO 2023
CASSETAS DE COBRO DE LAS AUTOPISTAS Y PUENTES DE CUOTA

172-02	Carretera: La Pera-Cuautla Movimiento: Oacalco-Oaxtepec	MEX-160D	Caseta: Oacalco Km: 21.208	COORDENADAS GEOGRÁFICAS Lat: 18.930561 Long: -99.025943	U T M X: 497268.371 Y: 2093144.409	Sentido: 0																				
TDPA	Clasificación Vehicular en Por ciento												VTA	Volumen de Tránsito Mensual en Por ciento												
2,176	M	A	AR	B	C2	C3	C4	C5	C6	C7	C8	C9	VNC	794,194	ENE	FEB	MAR	ABR	MAY	JUN	JUL	AGO	SEP	OCT	NOV	DIC
	2.2	92.4	0.0	2.1	1.7	1.5	0.0	0.1	0.0	0.0	0.0	0.0	0.0		7.6	8.4	8.7	10.8	8.1	7.7	9.0	7.9	6.9	8.5	6.7	9.7
173	Carretera: Puente de Ixtla-Iguala Movimiento: Puente de Ixtla-Iguala	MEX-D	Caseta: Iguala Km: 95.950	COORDENADAS GEOGRÁFICAS Lat: 18.336191 Long: -99.508296	U T M X: 446292.773 Y: 2027456.003	Sentido: 0																				
TDPA	Clasificación Vehicular en Por ciento												VTA	Volumen de Tránsito Mensual en Por ciento												
4,172	M	A	AR	B	C2	C3	C4	C5	C6	C7	C8	C9	VNC	1,522,872	ENE	FEB	MAR	ABR	MAY	JUN	JUL	AGO	SEP	OCT	NOV	DIC
	0.9	72.8	0.0	4.4	5.6	7.3	1.2	3.9	2.8	0.0	0.0	1.1	0.0		8.5	8.1	8.8	8.7	8.6	7.8	8.3	8.0	7.2	8.2	8.1	9.7
174	Carretera: Zacapalco-Taxco Movimiento: Zacapalco-Rancho Viejo	MEX-D	Caseta: Zacapalco Km: 0.500	COORDENADAS GEOGRÁFICAS Lat: 18.537999 Long: -99.447424	U T M X: 452779.849 Y: 2049767.946	Sentido: 0																				
TDPA	Clasificación Vehicular en Por ciento												VTA	Volumen de Tránsito Mensual en Por ciento												
1,979	M	A	AR	B	C2	C3	C4	C5	C6	C7	C8	C9	VNC	722,437	ENE	FEB	MAR	ABR	MAY	JUN	JUL	AGO	SEP	OCT	NOV	DIC
	4.5	87.6	0.0	3.7	2.6	0.9	0.3	0.2	0.2	0.0	0.0	0.0	0.0		9.1	7.7	8.1	9.4	7.9	7.3	8.6	8.0	7.1	8.0	8.3	10.5
175	Carretera: Zacapalco-Taxco Movimiento: Rancho Viejo-Taxco	MEX-D	Caseta: Taxco Km: 17.630	COORDENADAS GEOGRÁFICAS Lat: 18.588609 Long: -99.559993	U T M X: 440916.713 Y: 2055400.992	Sentido: 0																				
TDPA	Clasificación Vehicular en Por ciento												VTA	Volumen de Tránsito Mensual en Por ciento												
3,280	M	A	AR	B	C2	C3	C4	C5	C6	C7	C8	C9	VNC	1,197,160	ENE	FEB	MAR	ABR	MAY	JUN	JUL	AGO	SEP	OCT	NOV	DIC
	7.3	86.7	0.0	2.9	2.3	0.5	0.1	0.1	0.1	0.0	0.0	0.0	0.0		9.0	7.9	8.3	9.4	8.0	7.3	8.5	8.0	7.2	8.1	8.2	10.1
176-01	Carretera: Lechería-La Venta Movimiento: Ent. San Miguel-Lechería	MEX-057D	Caseta: Lechería Km: 1.360	COORDENADAS GEOGRÁFICAS Lat: 19.604809 Long: -99.205832	U T M X: 478415.639 Y: 2167763.447	Sentido: 0																				
TDPA	Clasificación Vehicular en Por ciento												VTA	Volumen de Tránsito Mensual en Por ciento												
3	M	A	AR	B	C2	C3	C4	C5	C6	C7	C8	C9	VNC	1,084	ENE	FEB	MAR	ABR	MAY	JUN	JUL	AGO	SEP	OCT	NOV	DIC
	2.2	76.4	0.0	0.1	1.1	3.0	0.0	10.5	0.2	0.0	0.0	6.5	0.0		7.2	9.4	10.0	4.8	11.3	7.2	8.4	8.6	8.4	8.8	8.3	7.6
176-02	Carretera: Lechería-La Venta Movimiento: Lago de Guadalupe-Lechería	MEX-057D	Caseta: Lechería Km: 1.360	COORDENADAS GEOGRÁFICAS Lat: 19.604809 Long: -99.205833	U T M X: 478415.534 Y: 2167763.447	Sentido: 0																				
TDPA	Clasificación Vehicular en Por ciento												VTA	Volumen de Tránsito Mensual en Por ciento												
5,337	M	A	AR	B	C2	C3	C4	C5	C6	C7	C8	C9	VNC	1,948,114	ENE	FEB	MAR	ABR	MAY	JUN	JUL	AGO	SEP	OCT	NOV	DIC
	8.1	88.2	0.0	0.8	1.9	0.6	0.0	0.3	0.1	0.0	0.0	0.0	0.0		8.4	7.6	8.4	8.0	8.4	8.2	8.2	8.5	8.3	8.8	8.4	8.8

Nota: Los datos que se presentan, se estimaron a partir de los volúmenes de tránsito registrados en las casetas de cobro de las autopistas en el período enero-agosto de 2023 y la variación estacional del año anterior

VOLUMENES DE TRÁNSITO 2023
CASSETAS DE COBRO DE LAS AUTOPISTAS Y PUENTES DE CUOTA

176-03	Carretera: Lechería-La Venta Movimiento: Chamapa-Lechería	MEX-057D	Caseta: Lechería Km: 1.360	COORDENADAS GEOGRÁFICAS Lat: 19.604808 Long: -99.205833	U T M X: 478415.534 Y: 2167763.336	Sentido: 0																				
TDPA	Clasificación Vehicular en Por ciento												VTA	Volumen de Tránsito Mensual en Por ciento												
419	M	A	AR	B	C2	C3	C4	C5	C6	C7	C8	C9	VNC	153,066	ENE	FEB	MAR	ABR	MAY	JUN	JUL	AGO	SEP	OCT	NOV	DIC
	1.1	57.4	0.0	0.1	11.9	10.5	1.4	16.5	1.0	0.0	0.0	0.1	0.0		8.0	7.8	9.0	7.8	8.9	8.8	8.5	8.8	8.6	8.0	7.8	8.0
TDPA	Clasificación Vehicular en Por ciento												VTA	Volumen de Tránsito Mensual en Por ciento												
130	M	A	AR	B	C2	C3	C4	C5	C6	C7	C8	C9	VNC	47,575	ENE	FEB	MAR	ABR	MAY	JUN	JUL	AGO	SEP	OCT	NOV	DIC
	1.4	70.3	0.0	0.1	13.7	7.0	0.4	6.0	1.1	0.0	0.0	0.0	0.0		8.8	7.8	8.7	8.3	8.3	8.5	8.5	8.8	8.6	8.1	7.6	8.0
TDPA	Clasificación Vehicular en Por ciento												VTA	Volumen de Tránsito Mensual en Por ciento												
719	M	A	AR	B	C2	C3	C4	C5	C6	C7	C8	C9	VNC	262,276	ENE	FEB	MAR	ABR	MAY	JUN	JUL	AGO	SEP	OCT	NOV	DIC
	3.9	90.2	0.0	0.2	2.6	1.3	0.1	1.6	0.1	0.0	0.0	0.0	0.0		8.4	8.0	8.7	7.7	9.1	8.7	8.5	8.7	8.5	8.0	7.8	7.9
TDPA	Clasificación Vehicular en Por ciento												VTA	Volumen de Tránsito Mensual en Por ciento												
2,369	M	A	AR	B	C2	C3	C4	C5	C6	C7	C8	C9	VNC	864,758	ENE	FEB	MAR	ABR	MAY	JUN	JUL	AGO	SEP	OCT	NOV	DIC
	6.2	82.1	0.0	1.9	4.4	2.4	0.1	2.8	0.1	0.0	0.0	0.0	0.0		8.6	7.8	8.6	7.9	8.4	8.1	8.3	8.6	8.4	8.6	8.2	8.5
TDPA	Clasificación Vehicular en Por ciento												VTA	Volumen de Tránsito Mensual en Por ciento												
5	M	A	AR	B	C2	C3	C4	C5	C6	C7	C8	C9	VNC	1,888	ENE	FEB	MAR	ABR	MAY	JUN	JUL	AGO	SEP	OCT	NOV	DIC
	4.7	73.1	0.0	0.4	4.6	5.0	0.1	11.9	0.1	0.0	0.0	0.1	0.0		7.4	7.0	8.3	8.5	8.6	9.5	8.2	8.6	8.4	9.1	7.4	9.0
TDPA	Clasificación Vehicular en Por ciento												VTA	Volumen de Tránsito Mensual en Por ciento												
112	M	A	AR	B	C2	C3	C4	C5	C6	C7	C8	C9	VNC	40,748	ENE	FEB	MAR	ABR	MAY	JUN	JUL	AGO	SEP	OCT	NOV	DIC
	1.7	86.2	0.0	0.2	5.9	3.0	0.4	2.6	0.0	0.0	0.0	0.0	0.0		8.3	8.4	8.9	7.4	8.9	9.6	8.6	8.9	8.7	8.1	7.1	7.1

Nota: Los datos que se presentan, se estimaron a partir de los volúmenes de tránsito registrados en las casetas de cobro de las autopistas en el período enero-agosto de 2023 y la variación estacional del año anterior

VOLUMENES DE TRÁNSITO 2023
CASSETAS DE COBRO DE LAS AUTOPISTAS Y PUENTES DE CUOTA

176-09	Carretera: Lechería-La Venta Movimiento: Huixquilucan-Lechería	MEX-057D	Caseta: Lechería Km: 1.360	COORDENADAS GEOGRÁFICAS Lat: 19.604809 Long: -99.205832	U T M X: 478415.639 Y: 2167763.447	Sentido: 0								
TDPA	Clasificación Vehicular en Por ciento	VTA	Volumen de Tránsito Mensual en Por ciento											
114	M A AR B C2 C3 C4 C5 C6 C7 C8 C9 VNC	41,545	ENE	FEB	MAR	ABR	MAY	JUN	JUL	AGO	SEP	OCT	NOV	DIC
	2.2 86.1 0.0 0.4 6.1 3.4 0.3 1.4 0.1 0.0 0.0 0.0 0.0		8.4	8.5	9.0	7.7	8.7	8.7	8.5	8.8	8.6	8.3	7.2	7.6
176-10	Carretera: Lechería-La Venta Movimiento: La Venta-Lechería	MEX-057D	Caseta: Lechería Km: 1.360	COORDENADAS GEOGRÁFICAS Lat: 19.604810 Long: -99.205830	U T M X: 478415.848 Y: 2167763.557	Sentido: 0								
TDPA	Clasificación Vehicular en Por ciento	VTA	Volumen de Tránsito Mensual en Por ciento											
3,011	M A AR B C2 C3 C4 C5 C6 C7 C8 C9 VNC	1,099,149	ENE	FEB	MAR	ABR	MAY	JUN	JUL	AGO	SEP	OCT	NOV	DIC
	0.3 75.1 0.0 1.4 8.7 4.3 0.3 9.0 0.2 0.0 0.0 0.7 0.0		7.5	7.0	7.8	7.1	7.9	7.5	7.5	7.8	7.6	10.8	10.8	10.7
176-11	Carretera: Lechería-La Venta Movimiento: Lomas Verdes-Lechería	MEX-057D	Caseta: Lechería Km: 1.360	COORDENADAS GEOGRÁFICAS Lat: 19.604811 Long: -99.205832	U T M X: 478415.639 Y: 2167763.668	Sentido: 0								
TDPA	Clasificación Vehicular en Por ciento	VTA	Volumen de Tránsito Mensual en Por ciento											
73	M A AR B C2 C3 C4 C5 C6 C7 C8 C9 VNC	26,515	ENE	FEB	MAR	ABR	MAY	JUN	JUL	AGO	SEP	OCT	NOV	DIC
	3.1 88.3 0.0 1.2 2.1 1.2 0.2 3.7 0.2 0.0 0.0 0.0 0.0		8.3	7.8	9.5	7.2	10.3	8.9	8.7	9.0	8.7	7.5	7.3	6.8
177-01	Carretera: Lechería-La Venta Movimiento: Lago de Guadalupe-Ent. San Miguel	MEX-057D	Caseta: Ent. San Miguel Km: 4.000	COORDENADAS GEOGRÁFICAS Lat: 19.635393 Long: -99.205101	U T M X: 478496.362 Y: 2171147.653	Sentido: 0								
TDPA	Clasificación Vehicular en Por ciento	VTA	Volumen de Tránsito Mensual en Por ciento											
2,276	M A AR B C2 C3 C4 C5 C6 C7 C8 C9 VNC	830,816	ENE	FEB	MAR	ABR	MAY	JUN	JUL	AGO	SEP	OCT	NOV	DIC
	4.4 92.8 0.0 0.1 1.8 0.6 0.1 0.2 0.0 0.0 0.0 0.0 0.0		8.1	7.4	8.3	7.9	8.2	8.0	8.1	8.4	8.2	9.6	8.5	9.3
177-02	Carretera: Lechería-La Venta Movimiento: Atizapán-Ent. San Miguel	MEX-057D	Caseta: Ent. San Miguel Km: 4.000	COORDENADAS GEOGRÁFICAS Lat: 19.635393 Long: -99.205101	U T M X: 478496.362 Y: 2171147.653	Sentido: 0								
TDPA	Clasificación Vehicular en Por ciento	VTA	Volumen de Tránsito Mensual en Por ciento											
2,033	M A AR B C2 C3 C4 C5 C6 C7 C8 C9 VNC	742,029	ENE	FEB	MAR	ABR	MAY	JUN	JUL	AGO	SEP	OCT	NOV	DIC
	4.5 90.2 0.0 0.2 2.6 1.1 0.2 1.1 0.1 0.0 0.0 0.0 0.0		8.3	7.6	8.3	8.0	8.2	8.0	8.2	8.5	8.3	8.8	8.5	9.3
177-03	Carretera: Lechería-La Venta Movimiento: Madín-Ent. San Miguel	MEX-057D	Caseta: Ent. San Miguel Km: 4.000	COORDENADAS GEOGRÁFICAS Lat: 19.635393 Long: -99.205101	U T M X: 478496.362 Y: 2171147.653	Sentido: 0								
TDPA	Clasificación Vehicular en Por ciento	VTA	Volumen de Tránsito Mensual en Por ciento											
1,569	M A AR B C2 C3 C4 C5 C6 C7 C8 C9 VNC	572,743	ENE	FEB	MAR	ABR	MAY	JUN	JUL	AGO	SEP	OCT	NOV	DIC
	2.7 95.1 0.0 0.0 1.2 0.5 0.2 0.3 0.0 0.0 0.0 0.0 0.0		7.6	7.3	8.2	7.4	8.5	8.4	8.1	8.4	8.2	9.5	8.8	9.6

Nota: Los datos que se presentan, se estimaron a partir de los volúmenes de tránsito registrados en las casetas de cobro de las autopistas en el período enero-agosto de 2023 y la variación estacional del año anterior

VOLUMENES DE TRÁNSITO 2023
CASSETAS DE COBRO DE LAS AUTOPISTAS Y PUENTES DE CUOTA

177-04	Carretera: Lechería-La Venta Movimiento: San Mateo Nopala-Ent. San Miguel	MEX-057D	Caseta: Ent. San Miguel Km: 4.000	COORDENADAS GEOGRÁFICAS Lat: 19.635393 Long: -99.205101	U T M X: 478496.362 Y: 2171147.653	Sentido: 0									
186	Clasificación Vehicular en Por ciento	VTA	Volumen de Tránsito Mensual en Por ciento												
	M A AR B C2 C3 C4 C5 C6 C7 C8 C9 VNC		ENE FEB MAR ABR MAY JUN JUL AGO SEP OCT NOV DIC												
	2.9 82.8 0.0 0.2 7.6 3.5 0.5 2.1 0.4 0.0 0.0 0.0 0.0	67,969	8.2 7.5 8.0 8.3 8.4 7.9 8.2 8.6 8.4 8.6 8.4 9.5												

177-05	Carretera: Lechería-La Venta Movimiento: Chamapa-Ent. San Miguel	MEX-057D	Caseta: Ent. San Miguel Km: 4.000	COORDENADAS GEOGRÁFICAS Lat: 19.635393 Long: -99.205101	U T M X: 478496.362 Y: 2171147.653	Sentido: 0									
973	Clasificación Vehicular en Por ciento	VTA	Volumen de Tránsito Mensual en Por ciento												
	M A AR B C2 C3 C4 C5 C6 C7 C8 C9 VNC		ENE FEB MAR ABR MAY JUN JUL AGO SEP OCT NOV DIC												
	1.3 82.3 0.0 0.1 4.6 4.0 1.1 5.3 1.1 0.0 0.0 0.2 0.0	355,165	7.6 7.3 8.2 7.6 8.4 8.2 8.0 8.4 8.2 9.1 8.9 10.1												

177-06	Carretera: Lechería-La Venta Movimiento: Huixquilucan-Ent. San Miguel	MEX-057D	Caseta: Ent. San Miguel Km: 4.000	COORDENADAS GEOGRÁFICAS Lat: 19.635393 Long: -99.205101	U T M X: 478496.362 Y: 2171147.653	Sentido: 0									
281	Clasificación Vehicular en Por ciento	VTA	Volumen de Tránsito Mensual en Por ciento												
	M A AR B C2 C3 C4 C5 C6 C7 C8 C9 VNC		ENE FEB MAR ABR MAY JUN JUL AGO SEP OCT NOV DIC												
	2.3 91.6 0.0 0.3 3.5 1.4 0.2 0.5 0.2 0.0 0.0 0.0 0.0	102,417	7.8 7.9 8.6 8.0 8.2 8.1 8.3 8.6 8.4 8.7 8.2 9.2												

177-07	Carretera: Lechería-La Venta Movimiento: Interlomas-Ent. San Miguel	MEX-057D	Caseta: Ent. San Miguel Km: 4.000	COORDENADAS GEOGRÁFICAS Lat: 19.635393 Long: -99.205101	U T M X: 478496.362 Y: 2171147.653	Sentido: 0									
376	Clasificación Vehicular en Por ciento	VTA	Volumen de Tránsito Mensual en Por ciento												
	M A AR B C2 C3 C4 C5 C6 C7 C8 C9 VNC		ENE FEB MAR ABR MAY JUN JUL AGO SEP OCT NOV DIC												
	2.1 95.4 0.0 0.1 1.6 0.4 0.1 0.3 0.0 0.0 0.0 0.0 0.0	137,378	7.8 7.4 8.4 7.3 8.2 8.2 8.0 8.4 8.2 9.5 9.1 9.5												

177-08	Carretera: Lechería-La Venta Movimiento: Lomas Verdes-Ent. San Miguel	MEX-057D	Caseta: Ent. San Miguel Km: 4.000	COORDENADAS GEOGRÁFICAS Lat: 19.635393 Long: -99.205101	U T M X: 478496.362 Y: 2171147.653	Sentido: 0									
433	Clasificación Vehicular en Por ciento	VTA	Volumen de Tránsito Mensual en Por ciento												
	M A AR B C2 C3 C4 C5 C6 C7 C8 C9 VNC		ENE FEB MAR ABR MAY JUN JUL AGO SEP OCT NOV DIC												
	2.7 95.1 0.0 0.1 1.0 0.6 0.1 0.3 0.1 0.0 0.0 0.0 0.0	158,223	7.3 7.1 8.1 7.0 9.1 8.1 7.9 8.2 8.0 10.2 9.4 9.6												

177-09	Carretera: Lechería-La Venta Movimiento: La Venta-Ent. San Miguel	MEX-057D	Caseta: Ent. San Miguel Km: 4.000	COORDENADAS GEOGRÁFICAS Lat: 19.635393 Long: -99.205101	U T M X: 478496.362 Y: 2171147.653	Sentido: 0									
7,882	Clasificación Vehicular en Por ciento	VTA	Volumen de Tránsito Mensual en Por ciento												
	M A AR B C2 C3 C4 C5 C6 C7 C8 C9 VNC		ENE FEB MAR ABR MAY JUN JUL AGO SEP OCT NOV DIC												
	0.4 76.4 0.0 0.7 6.0 3.7 0.6 9.3 0.6 0.1 0.0 2.2 0.0	2,876,791	7.6 7.4 8.4 7.7 8.6 8.3 8.1 8.5 8.3 9.3 8.8 9.0												

Nota: Los datos que se presentan, se estimaron a partir de los volúmenes de tránsito registrados en las casetas de cobro de las autopistas en el período enero-agosto de 2023 y la variación estacional del año anterior

VOLUMENES DE TRÁNSITO 2023
CASSETAS DE COBRO DE LAS AUTOPISTAS Y PUENTES DE CUOTA

178-01	Carretera: Lechería-La Venta Movimiento: Lechería-Lago de Guadalupe	MEX-057D	Caseta: Lago de Guadalupe Km: 5.000	COORDENADAS GEOGRÁFICAS Lat: 19.610019 Long: -99.236505	U T M X: 475199.931 Y: 2168344.130	Sentido: 0																				
TDPA	Clasificación Vehicular en Por ciento												VTA	Volumen de Tránsito Mensual en Por ciento												
6,542	M	A	AR	B	C2	C3	C4	C5	C6	C7	C8	C9	VNC	2,388,011	ENE	FEB	MAR	ABR	MAY	JUN	JUL	AGO	SEP	OCT	NOV	DIC
	7.1	90.5	0.0	0.6	1.3	0.4	0.0	0.1	0.0	0.0	0.0	0.0	0.0		8.1	7.7	8.6	8.2	8.7	8.2	8.2	8.7	8.7	8.5	8.2	8.2
TDPA	Clasificación Vehicular en Por ciento												VTA	Volumen de Tránsito Mensual en Por ciento												
1,718	M	A	AR	B	C2	C3	C4	C5	C6	C7	C8	C9	VNC	627,177	ENE	FEB	MAR	ABR	MAY	JUN	JUL	AGO	SEP	OCT	NOV	DIC
	5.4	91.8	0.0	0.1	1.8	0.6	0.0	0.2	0.1	0.0	0.0	0.0	0.0		8.1	7.6	8.4	7.8	8.2	8.0	7.9	8.5	8.4	9.5	8.6	9.0
TDPA	Clasificación Vehicular en Por ciento												VTA	Volumen de Tránsito Mensual en Por ciento												
8	M	A	AR	B	C2	C3	C4	C5	C6	C7	C8	C9	VNC	2,835	ENE	FEB	MAR	ABR	MAY	JUN	JUL	AGO	SEP	OCT	NOV	DIC
	2.9	92.3	0.0	0.3	2.1	0.9	0.2	0.5	0.8	0.0	0.0	0.0	0.0		6.0	7.5	8.7	7.9	9.9	8.1	7.9	8.5	8.4	9.4	7.1	10.6
TDPA	Clasificación Vehicular en Por ciento												VTA	Volumen de Tránsito Mensual en Por ciento												
1,977	M	A	AR	B	C2	C3	C4	C5	C6	C7	C8	C9	VNC	721,745	ENE	FEB	MAR	ABR	MAY	JUN	JUL	AGO	SEP	OCT	NOV	DIC
	3.7	95.0	0.0	0.0	1.0	0.3	0.0	0.0	0.0	0.0	0.0	0.0	0.0		7.6	7.7	8.8	7.5	9.0	8.7	8.1	8.7	8.6	8.9	8.4	8.0
TDPA	Clasificación Vehicular en Por ciento												VTA	Volumen de Tránsito Mensual en Por ciento												
147	M	A	AR	B	C2	C3	C4	C5	C6	C7	C8	C9	VNC	53,761	ENE	FEB	MAR	ABR	MAY	JUN	JUL	AGO	SEP	OCT	NOV	DIC
	3.9	78.9	0.0	0.0	11.5	5.5	0.0	0.2	0.0	0.0	0.0	0.0	0.0		7.8	7.6	8.1	8.5	9.1	8.5	8.3	8.8	8.7	8.5	7.5	8.6
TDPA	Clasificación Vehicular en Por ciento												VTA	Volumen de Tránsito Mensual en Por ciento												
760	M	A	AR	B	C2	C3	C4	C5	C6	C7	C8	C9	VNC	277,307	ENE	FEB	MAR	ABR	MAY	JUN	JUL	AGO	SEP	OCT	NOV	DIC
	5.1	92.2	0.0	0.2	1.6	0.8	0.0	0.1	0.0	0.0	0.0	0.0	0.0		8.4	8.1	8.9	7.7	8.5	8.2	8.2	8.8	8.7	8.6	8.1	7.8

Nota: Los datos que se presentan, se estimaron a partir de los volúmenes de tránsito registrados en las casetas de cobro de las autopistas en el período enero-agosto de 2023 y la variación estacional del año anterior

VOLUMENES DE TRÁNSITO 2023
CASSETAS DE COBRO DE LAS AUTOPISTAS Y PUENTES DE CUOTA

178-07	Carretera: Lechería-La Venta Movimiento: Chamapa-Lago de Guadalupe	MEX-057D	Caseta: Lago de Guadalupe Km: 5.000	COORDENADAS GEOGRÁFICAS Lat: 19.608817 Long: -99.237091	U T M X: 475138.298 Y: 2168211.207	Sentido: 0																				
TDPA	Clasificación Vehicular en Por ciento												VTA	Volumen de Tránsito Mensual en Por ciento												
368	M	A	AR	B	C2	C3	C4	C5	C6	C7	C8	C9	VNC	134,319	ENE	FEB	MAR	ABR	MAY	JUN	JUL	AGO	SEP	OCT	NOV	DIC
	2.4	88.1	0.0	0.1	5.2	2.6	0.0	1.5	0.1	0.0	0.0	0.0	0.0		7.8	7.4	8.4	7.9	8.9	8.6	8.1	8.6	8.6	8.4	8.3	9.0
178-08	Carretera: Lechería-La Venta Movimiento: La Venta-Lago de Guadalupe	MEX-057D	Caseta: Lago de Guadalupe Km: 5.000	COORDENADAS GEOGRÁFICAS Lat: 19.608817 Long: -99.237090	U T M X: 475138.403 Y: 2168211.206	Sentido: 0																				
TDPA	Clasificación Vehicular en Por ciento												VTA	Volumen de Tránsito Mensual en Por ciento												
4,212	M	A	AR	B	C2	C3	C4	C5	C6	C7	C8	C9	VNC	1,537,518	ENE	FEB	MAR	ABR	MAY	JUN	JUL	AGO	SEP	OCT	NOV	DIC
	0.3	94.5	0.0	0.9	2.4	1.1	0.0	0.7	0.1	0.0	0.0	0.0	0.0		7.2	7.2	8.2	7.4	8.1	7.8	7.6	8.1	8.0	10.7	10.3	9.4
178-09	Carretera: Lechería-La Venta Movimiento: Interlomas-Lago de Guadalupe	MEX-057D	Caseta: Lago de Guadalupe Km: 5.000	COORDENADAS GEOGRÁFICAS Lat: 19.608817 Long: -99.237088	U T M X: 475138.612 Y: 2168211.206	Sentido: 0																				
TDPA	Clasificación Vehicular en Por ciento												VTA	Volumen de Tránsito Mensual en Por ciento												
162	M	A	AR	B	C2	C3	C4	C5	C6	C7	C8	C9	VNC	59,199	ENE	FEB	MAR	ABR	MAY	JUN	JUL	AGO	SEP	OCT	NOV	DIC
	3.7	94.6	0.0	0.1	1.1	0.4	0.0	0.1	0.0	0.0	0.0	0.0	0.0		7.9	8.1	8.9	7.5	9.3	9.2	8.4	8.9	8.9	8.5	7.4	7.0
178-10	Carretera: Lechería-La Venta Movimiento: Huixquilucan-Lago de Guadalupe	MEX-057D	Caseta: Lago de Guadalupe Km: 5.000	COORDENADAS GEOGRÁFICAS Lat: 19.608815 Long: -99.237089	U T M X: 475138.507 Y: 2168210.985	Sentido: 0																				
TDPA	Clasificación Vehicular en Por ciento												VTA	Volumen de Tránsito Mensual en Por ciento												
155	M	A	AR	B	C2	C3	C4	C5	C6	C7	C8	C9	VNC	56,611	ENE	FEB	MAR	ABR	MAY	JUN	JUL	AGO	SEP	OCT	NOV	DIC
	4.7	92.1	0.0	0.1	2.2	0.8	0.0	0.1	0.0	0.0	0.0	0.0	0.0		8.1	7.8	8.9	7.9	9.1	8.9	8.4	8.9	8.9	8.4	7.3	7.4
178-11	Carretera: Lechería-La Venta Movimiento: Lago de Guadalupe-Lago de Guadalupe Retorno	MEX-057D	Caseta: Lago de Guadalupe Km: 5.000	COORDENADAS GEOGRÁFICAS Lat: 19.608817 Long: -99.237088	U T M X: 475138.612 Y: 2168211.206	Sentido: 0																				
TDPA	Clasificación Vehicular en Por ciento												VTA	Volumen de Tránsito Mensual en Por ciento												
19	M	A	AR	B	C2	C3	C4	C5	C6	C7	C8	C9	VNC	6,973	ENE	FEB	MAR	ABR	MAY	JUN	JUL	AGO	SEP	OCT	NOV	DIC
	3.3	92.5	0.0	0.3	2.1	0.7	0.1	1.0	0.0	0.0	0.0	0.0	0.0		9.3	6.9	7.8	8.0	8.1	7.8	7.9	8.4	8.4	8.0	7.6	11.8
178-12	Carretera: Lechería-La Venta Movimiento: Lomas Verdes-Lago de Guadalupe Retorno	MEX-057D	Caseta: Lago de Guadalupe Km: 5.000	COORDENADAS GEOGRÁFICAS Lat: 19.608819 Long: -99.237088	U T M X: 475138.613 Y: 2168211.427	Sentido: 0																				
TDPA	Clasificación Vehicular en Por ciento												VTA	Volumen de Tránsito Mensual en Por ciento												
648	M	A	AR	B	C2	C3	C4	C5	C6	C7	C8	C9	VNC	236,372	ENE	FEB	MAR	ABR	MAY	JUN	JUL	AGO	SEP	OCT	NOV	DIC
	2.8	96.2	0.0	0.0	0.9	0.1	0.0	0.0	0.0	0.0	0.0	0.0	0.0		7.6	7.9	9.0	7.4	9.8	8.9	8.3	8.9	8.9	8.2	7.9	7.2

Nota: Los datos que se presentan, se estimaron a partir de los volúmenes de tránsito registrados en las casetas de cobro de las autopistas en el período enero-agosto de 2023 y la variación estacional del año anterior

VOLUMENES DE TRÁNSITO 2023
CASSETAS DE COBRO DE LAS AUTOPISTAS Y PUENTES DE CUOTA

179-01	Carretera: Lechería-La Venta Movimiento: Lechería-Atizapán	MEX-057D	Caseta: Atizapán Km: 9.850	COORDENADAS	GEOGRÁFICAS Lat: 19.582544 Long: -99.271109	U T M X: 471566.488 Y: 2165309.251	Sentido: 0																			
TDPA	Clasificación Vehicular en Por ciento												VTA	Volumen de Tránsito Mensual en Por ciento												
2,066	M	A	AR	B	C2	C3	C4	C5	C6	C7	C8	C9	VNC	754,178	ENE	FEB	MAR	ABR	MAY	JUN	JUL	AGO	SEP	OCT	NOV	DIC
	6.3	82.6	0.0	2.1	3.8	2.2	0.1	2.7	0.2	0.0	0.0	0.0	0.0		8.7	7.9	8.7	8.4	8.6	7.7	8.5	8.5	8.3	8.3	8.0	8.4
TDPA	Clasificación Vehicular en Por ciento												VTA	Volumen de Tránsito Mensual en Por ciento												
1,498	M	A	AR	B	C2	C3	C4	C5	C6	C7	C8	C9	VNC	546,749	ENE	FEB	MAR	ABR	MAY	JUN	JUL	AGO	SEP	OCT	NOV	DIC
	5.4	88.7	0.0	0.2	2.9	1.3	0.1	1.0	0.4	0.0	0.0	0.0	0.0		8.6	7.7	8.3	8.2	8.3	7.8	8.3	8.3	8.1	8.8	8.4	9.2
TDPA	Clasificación Vehicular en Por ciento												VTA	Volumen de Tránsito Mensual en Por ciento												
6,160	M	A	AR	B	C2	C3	C4	C5	C6	C7	C8	C9	VNC	2,248,412	ENE	FEB	MAR	ABR	MAY	JUN	JUL	AGO	SEP	OCT	NOV	DIC
	9.8	87.8	0.0	1.2	0.8	0.4	0.0	0.0	0.0	0.0	0.0	0.0	0.0		8.3	7.8	8.7	7.8	8.6	8.1	8.3	8.3	8.2	8.9	8.5	8.5
TDPA	Clasificación Vehicular en Por ciento												VTA	Volumen de Tránsito Mensual en Por ciento												
257	M	A	AR	B	C2	C3	C4	C5	C6	C7	C8	C9	VNC	93,880	ENE	FEB	MAR	ABR	MAY	JUN	JUL	AGO	SEP	OCT	NOV	DIC
	4.6	82.6	0.0	0.3	10.3	1.8	0.1	0.2	0.1	0.0	0.0	0.0	0.0		8.7	7.8	8.8	8.3	8.5	8.1	8.5	8.5	8.3	8.4	8.0	8.1
TDPA	Clasificación Vehicular en Por ciento												VTA	Volumen de Tránsito Mensual en Por ciento												
704	M	A	AR	B	C2	C3	C4	C5	C6	C7	C8	C9	VNC	256,813	ENE	FEB	MAR	ABR	MAY	JUN	JUL	AGO	SEP	OCT	NOV	DIC
	3.9	88.6	0.0	0.1	3.7	2.0	0.0	0.8	0.9	0.0	0.0	0.0	0.0		8.6	7.8	8.6	8.1	8.7	8.0	8.4	8.4	8.3	8.4	7.9	8.8
TDPA	Clasificación Vehicular en Por ciento												VTA	Volumen de Tránsito Mensual en Por ciento												
582	M	A	AR	B	C2	C3	C4	C5	C6	C7	C8	C9	VNC	212,518	ENE	FEB	MAR	ABR	MAY	JUN	JUL	AGO	SEP	OCT	NOV	DIC
	6.7	90.8	0.0	0.1	1.8	0.5	0.0	0.1	0.0	0.0	0.0	0.0	0.0		8.3	8.5	8.9	8.2	8.8	8.0	8.6	8.6	8.4	8.5	7.8	7.4

Nota: Los datos que se presentan, se estimaron a partir de los volúmenes de tránsito registrados en las casetas de cobro de las autopistas en el período enero-agosto de 2023 y la variación estacional del año anterior

VOLUMENES DE TRÁNSITO 2023
CASSETAS DE COBRO DE LAS AUTOPISTAS Y PUENTES DE CUOTA

179-07	Carretera: Lechería-La Venta Movimiento: La Venta-Atizapán	MEX-057D	Caseta: Atizapán Km: 9.850	COORDENADAS GEOGRÁFICAS Lat: 19.582544 Long: -99.271108	U T M X: 471566.593 Y: 2165309.251	Sentido: 0																				
2,663	Clasificación Vehicular en Por ciento											972,037	Volumen de Tránsito Mensual en Por ciento													
	M	A	AR	B	C2	C3	C4	C5	C6	C7	C8	C9	VNC		ENE	FEB	MAR	ABR	MAY	JUN	JUL	AGO	SEP	OCT	NOV	DIC
	0.6	87.2	0.0	0.8	4.7	2.9	0.1	2.9	0.6	0.0	0.0	0.2	0.0		7.8	7.4	8.0	7.5	8.0	7.3	7.8	7.8	7.6	10.7	10.1	10.0
179-08	Carretera: Lechería-La Venta Movimiento: Interlomas-Atizapán	MEX-057D	Caseta: Atizapán Km: 9.850	COORDENADAS GEOGRÁFICAS Lat: 19.582545 Long: -99.271108	U T M X: 471566.593 Y: 2165309.362	Sentido: 0																				
164	Clasificación Vehicular en Por ciento											59,910	Volumen de Tránsito Mensual en Por ciento													
	M	A	AR	B	C2	C3	C4	C5	C6	C7	C8	C9	VNC		ENE	FEB	MAR	ABR	MAY	JUN	JUL	AGO	SEP	OCT	NOV	DIC
	8.8	88.6	0.0	0.1	1.9	0.5	0.0	0.1	0.0	0.0	0.0	0.0	0.0		8.1	8.3	8.9	7.6	8.7	8.5	8.5	8.5	8.3	8.4	8.1	8.1
179-09	Carretera: Lechería-La Venta Movimiento: Huixquilucan-Atizapán	MEX-057D	Caseta: Atizapán Km: 9.850	COORDENADAS GEOGRÁFICAS Lat: 19.582544 Long: -99.271109	U T M X: 471566.488 Y: 2165309.251	Sentido: 0																				
246	Clasificación Vehicular en Por ciento											89,787	Volumen de Tránsito Mensual en Por ciento													
	M	A	AR	B	C2	C3	C4	C5	C6	C7	C8	C9	VNC		ENE	FEB	MAR	ABR	MAY	JUN	JUL	AGO	SEP	OCT	NOV	DIC
	8.4	88.0	0.0	0.1	1.9	1.2	0.0	0.4	0.0	0.0	0.0	0.0	0.0		8.4	8.0	9.0	8.3	8.9	8.2	8.6	8.6	8.5	8.2	7.5	7.8
179-10	Carretera: Lechería-La Venta Movimiento: Atizapán-Atizapán Retorno	MEX-057D	Caseta: Atizapán Km: 9.850	COORDENADAS GEOGRÁFICAS Lat: 19.582544 Long: -99.271108	U T M X: 471566.593 Y: 2165309.251	Sentido: 0																				
18	Clasificación Vehicular en Por ciento											6,726	Volumen de Tránsito Mensual en Por ciento													
	M	A	AR	B	C2	C3	C4	C5	C6	C7	C8	C9	VNC		ENE	FEB	MAR	ABR	MAY	JUN	JUL	AGO	SEP	OCT	NOV	DIC
	7.4	88.0	0.0	0.3	1.9	1.4	0.0	0.8	0.2	0.0	0.0	0.0	0.0		8.9	8.8	9.6	9.5	8.4	7.5	8.9	8.9	8.8	7.4	6.5	6.8
179-11	Carretera: Lechería-La Venta Movimiento: Lomas Verdes-Atizapán	MEX-057D	Caseta: Atizapán Km: 9.850	COORDENADAS GEOGRÁFICAS Lat: 19.582544 Long: -99.271107	U T M X: 471566.698 Y: 2165309.251	Sentido: 0																				
1,942	Clasificación Vehicular en Por ciento											708,668	Volumen de Tránsito Mensual en Por ciento													
	M	A	AR	B	C2	C3	C4	C5	C6	C7	C8	C9	VNC		ENE	FEB	MAR	ABR	MAY	JUN	JUL	AGO	SEP	OCT	NOV	DIC
	5.7	91.6	0.0	0.1	2.1	0.3	0.0	0.1	0.1	0.0	0.0	0.0	0.0		8.7	8.2	8.9	7.9	8.8	8.3	8.6	8.6	8.5	8.0	7.6	7.9
180-01	Carretera: Lechería-La Venta Movimiento: Chamapa-Madín	MEX-057D	Caseta: Madín Km: 13.800	COORDENADAS GEOGRÁFICAS Lat: 19.544714 Long: -99.277052	U T M X: 470936.413 Y: 2161124.149	Sentido: 0																				
701	Clasificación Vehicular en Por ciento											255,791	Volumen de Tránsito Mensual en Por ciento													
	M	A	AR	B	C2	C3	C4	C5	C6	C7	C8	C9	VNC		ENE	FEB	MAR	ABR	MAY	JUN	JUL	AGO	SEP	OCT	NOV	DIC
	4.3	88.5	0.0	0.0	4.9	1.3	0.0	1.0	0.0	0.0	0.0	0.0	0.0		8.1	7.6	8.6	7.5	8.9	8.8	8.3	8.8	8.9	8.3	8.2	8.0

Nota: Los datos que se presentan, se estimaron a partir de los volúmenes de tránsito registrados en las casetas de cobro de las autopistas en el período enero-agosto de 2023 y la variación estacional del año anterior

VOLUMENES DE TRÁNSITO 2023
CASSETAS DE COBRO DE LAS AUTOPISTAS Y PUENTES DE CUOTA

180-02	Carretera: Lechería-La Venta Movimiento: San Mateo Nopala-Madín	Caseta: Madín Km: 13.800	MEX-057D	COORDENADAS GEOGRÁFICAS U T M Lat: 19.544712 X: 470936.413 Sentido: 0 Long: -99.277052 Y: 2161123.927																						
TDPA	Clasificación Vehicular en Por ciento												VTA	Volumen de Tránsito Mensual en Por ciento												
488	M	A	AR	B	C2	C3	C4	C5	C6	C7	C8	C9	VNC	178,299	ENE	FEB	MAR	ABR	MAY	JUN	JUL	AGO	SEP	OCT	NOV	DIC
	5.1	76.8	0.0	0.2	15.8	2.0	0.0	0.1	0.0	0.0	0.0	0.0	0.0		8.2	7.6	8.7	8.0	8.6	8.7	8.3	8.8	8.8	8.2	8.0	8.1
180-03	Carretera: Lechería-La Venta Movimiento: Lechería-Madín	Caseta: Madín Km: 13.800	MEX-057D	COORDENADAS GEOGRÁFICAS U T M Lat: 19.548807 X: 470901.795 Sentido: 0 Long: -99.277389 Y: 2161577.118																						
TDPA	Clasificación Vehicular en Por ciento												VTA	Volumen de Tránsito Mensual en Por ciento												
852	M	A	AR	B	C2	C3	C4	C5	C6	C7	C8	C9	VNC	310,919	ENE	FEB	MAR	ABR	MAY	JUN	JUL	AGO	SEP	OCT	NOV	DIC
	4.4	91.3	0.0	0.2	2.0	0.9	0.0	1.0	0.2	0.0	0.0	0.0	0.0		8.3	7.7	8.4	7.8	8.7	8.3	8.2	8.8	8.9	8.0	8.1	8.8
180-04	Carretera: Lechería-La Venta Movimiento: Atizapán-Madín	Caseta: Madín Km: 13.800	MEX-057D	COORDENADAS GEOGRÁFICAS U T M Lat: 19.548806 X: 470902.004 Sentido: 0 Long: -99.277387 Y: 2161577.007																						
TDPA	Clasificación Vehicular en Por ciento												VTA	Volumen de Tránsito Mensual en Por ciento												
6,034	M	A	AR	B	C2	C3	C4	C5	C6	C7	C8	C9	VNC	2,202,231	ENE	FEB	MAR	ABR	MAY	JUN	JUL	AGO	SEP	OCT	NOV	DIC
	9.6	88.3	0.0	1.0	0.7	0.4	0.0	0.0	0.0	0.0	0.0	0.0	0.0		8.0	7.5	8.4	7.6	8.4	8.5	8.1	8.7	8.8	8.9	8.6	8.5
180-05	Carretera: Lechería-La Venta Movimiento: Lago de Guadalupe-Madín	Caseta: Madín Km: 13.800	MEX-057D	COORDENADAS GEOGRÁFICAS U T M Lat: 19.548802 X: 470902.108 Sentido: 0 Long: -99.277386 Y: 2161576.565																						
TDPA	Clasificación Vehicular en Por ciento												VTA	Volumen de Tránsito Mensual en Por ciento												
1,546	M	A	AR	B	C2	C3	C4	C5	C6	C7	C8	C9	VNC	564,308	ENE	FEB	MAR	ABR	MAY	JUN	JUL	AGO	SEP	OCT	NOV	DIC
	4.2	94.6	0.0	0.0	1.0	0.2	0.0	0.0	0.0	0.0	0.0	0.0	0.0		7.8	7.6	8.6	7.6	8.9	8.8	8.3	8.8	8.9	8.6	8.2	7.9
180-06	Carretera: Lechería-La Venta Movimiento: La Venta-Madín	Caseta: Madín Km: 13.800	MEX-057D	COORDENADAS GEOGRÁFICAS U T M Lat: 19.544713 X: 470936.308 Sentido: 0 Long: -99.277053 Y: 2161124.038																						
TDPA	Clasificación Vehicular en Por ciento												VTA	Volumen de Tránsito Mensual en Por ciento												
8,194	M	A	AR	B	C2	C3	C4	C5	C6	C7	C8	C9	VNC	2,990,759	ENE	FEB	MAR	ABR	MAY	JUN	JUL	AGO	SEP	OCT	NOV	DIC
	0.3	97.3	0.0	0.4	1.2	0.4	0.0	0.3	0.1	0.0	0.0	0.0	0.0		7.1	7.0	7.8	6.8	7.8	7.7	7.4	7.9	8.0	11.5	10.8	10.2
180-07	Carretera: Lechería-La Venta Movimiento: Interlomas-Madín	Caseta: Madín Km: 13.800	MEX-057D	COORDENADAS GEOGRÁFICAS U T M Lat: 19.548806 X: 470901.899 Sentido: 0 Long: -99.277388 Y: 2161577.008																						
TDPA	Clasificación Vehicular en Por ciento												VTA	Volumen de Tránsito Mensual en Por ciento												
446	M	A	AR	B	C2	C3	C4	C5	C6	C7	C8	C9	VNC	162,864	ENE	FEB	MAR	ABR	MAY	JUN	JUL	AGO	SEP	OCT	NOV	DIC
	3.1	95.2	0.0	0.0	1.3	0.3	0.0	0.1	0.0	0.0	0.0	0.0	0.0		8.0	7.7	8.9	7.6	9.4	9.2	8.5	9.1	9.2	9.0	7.0	6.4

Nota: Los datos que se presentan, se estimaron a partir de los volúmenes de tránsito registrados en las casetas de cobro de las autopistas en el período enero-agosto de 2023 y la variación estacional del año anterior

VOLUMENES DE TRÁNSITO 2023
CASSETAS DE COBRO DE LAS AUTOPISTAS Y PUENTES DE CUOTA

180-08	Carretera: Lechería-La Venta Movimiento: Huixquilucan-Madín	Caseta: Madín Km: 13.800	COORDENADAS GEOGRÁFICAS Lat: 19.544712 Long: -99.277051	U T M X: 470936.518 Y: 2161123.927	Sentido: 0									
416	Clasificación Vehicular en Por ciento	VTA	Volumen de Tránsito Mensual en Por ciento											
	M A AR B C2 C3 C4 C5 C6 C7 C8 C9 VNC		ENE	FEB	MAR	ABR	MAY	JUN	JUL	AGO	SEP	OCT	NOV	DIC
	4.1 93.6 0.0 0.0 1.6 0.6 0.0 0.1 0.0 0.0 0.0 0.0 0.0	151,959	7.9	8.0	9.0	7.6	9.2	9.1	8.5	9.1	9.2	8.7	7.2	6.5
180-09	Carretera: Lechería-La Venta Movimiento: Lomas Verdes-Madín	Caseta: Madín Km: 13.800	COORDENADAS GEOGRÁFICAS Lat: 19.544713 Long: -99.277052	U T M X: 470936.413 Y: 2161124.038	Sentido: 0									
1,027	Clasificación Vehicular en Por ciento	VTA	Volumen de Tránsito Mensual en Por ciento											
	M A AR B C2 C3 C4 C5 C6 C7 C8 C9 VNC		ENE	FEB	MAR	ABR	MAY	JUN	JUL	AGO	SEP	OCT	NOV	DIC
	2.5 96.2 0.0 0.0 0.9 0.4 0.0 0.0 0.0 0.0 0.0 0.0 0.0	374,679	9.1	8.7	9.1	8.2	9.9	10.2	9.3	9.9	10.0	5.1	5.4	5.1
180-10	Carretera: Lechería-La Venta Movimiento: Ent. San Miguel-Madín	Caseta: Madín Km: 13.800	COORDENADAS GEOGRÁFICAS Lat: 19.548796 Long: -99.277387	U T M X: 470902.002 Y: 2161575.901	Sentido: 0									
1,230	Clasificación Vehicular en Por ciento	VTA	Volumen de Tránsito Mensual en Por ciento											
	M A AR B C2 C3 C4 C5 C6 C7 C8 C9 VNC		ENE	FEB	MAR	ABR	MAY	JUN	JUL	AGO	SEP	OCT	NOV	DIC
	3.6 93.9 0.0 0.0 1.3 0.6 0.0 0.3 0.3 0.0 0.0 0.0 0.0	449,010	7.8	7.4	8.0	7.2	8.3	8.4	7.9	8.4	8.5	9.4	8.9	9.8
181-01	Carretera: Lechería-La Venta Movimiento: Lechería-San Mateo Nopala	Caseta: San Mateo Nopala Km: 21.200	COORDENADAS GEOGRÁFICAS Lat: 19.488190 Long: -99.311035	U T M X: 467360.125 Y: 2154875.588	Sentido: 0									
144	Clasificación Vehicular en Por ciento	VTA	Volumen de Tránsito Mensual en Por ciento											
	M A AR B C2 C3 C4 C5 C6 C7 C8 C9 VNC		ENE	FEB	MAR	ABR	MAY	JUN	JUL	AGO	SEP	OCT	NOV	DIC
	3.0 73.9 0.0 0.2 9.3 6.6 1.5 4.8 0.6 0.0 0.0 0.1 0.0	52,722	8.4	8.1	8.7	8.7	8.6	8.1	8.2	8.0	8.2	8.4	8.0	8.6
181-02	Carretera: Lechería-La Venta Movimiento: Madín-San Mateo Nopala	Caseta: San Mateo Nopala Km: 21.200	COORDENADAS GEOGRÁFICAS Lat: 19.488191 Long: -99.311037	U T M X: 467359.916 Y: 2154875.700	Sentido: 0									
408	Clasificación Vehicular en Por ciento	VTA	Volumen de Tránsito Mensual en Por ciento											
	M A AR B C2 C3 C4 C5 C6 C7 C8 C9 VNC		ENE	FEB	MAR	ABR	MAY	JUN	JUL	AGO	SEP	OCT	NOV	DIC
	4.7 75.8 0.0 0.1 16.9 2.4 0.0 0.1 0.0 0.0 0.0 0.0 0.0	149,019	8.1	7.6	8.8	8.4	9.0	9.0	8.4	8.2	8.4	8.4	8.1	7.6
181-03	Carretera: Lechería-La Venta Movimiento: Chamapa-San Mateo Nopala	Caseta: San Mateo Nopala Km: 21.200	COORDENADAS GEOGRÁFICAS Lat: 19.487341 Long: -99.309852	U T M X: 467484.100 Y: 2154781.418	Sentido: 0									
2,314	Clasificación Vehicular en Por ciento	VTA	Volumen de Tránsito Mensual en Por ciento											
	M A AR B C2 C3 C4 C5 C6 C7 C8 C9 VNC		ENE	FEB	MAR	ABR	MAY	JUN	JUL	AGO	SEP	OCT	NOV	DIC
	3.9 72.8 0.0 4.1 10.9 7.3 0.1 0.7 0.2 0.0 0.0 0.0 0.0	844,619	8.2	7.7	8.3	8.2	8.7	8.7	8.2	8.0	8.3	8.8	8.5	8.4

Nota: Los datos que se presentan, se estimaron a partir de los volúmenes de tránsito registrados en las casetas de cobro de las autopistas en el período enero-agosto de 2023 y la variación estacional del año anterior

VOLUMENES DE TRÁNSITO 2023
CASSETAS DE COBRO DE LAS AUTOPISTAS Y PUENTES DE CUOTA

181-04	Carretera: Lechería-La Venta Movimiento: Atizapán-San Mateo Nopala	MEX-057D	Caseta: San Mateo Nopala Km: 21.200	COORDENADAS GEOGRÁFICAS Lat: 19.488195 Long: -99.311038	U T M X: 467359.812 Y: 2154876.142	Sentido: 0																				
TDPA	Clasificación Vehicular en Por ciento												VTA	Volumen de Tránsito Mensual en Por ciento												
269	M	A	AR	B	C2	C3	C4	C5	C6	C7	C8	C9	VNC	98,278	ENE	FEB	MAR	ABR	MAY	JUN	JUL	AGO	SEP	OCT	NOV	DIC
	4.8	82.6	0.0	0.1	10.5	1.6	0.1	0.2	0.1	0.0	0.0	0.0	0.0		8.6	8.1	8.8	8.4	8.3	8.1	8.4	8.2	8.4	8.4	7.9	8.4
181-05	Carretera: Lechería-La Venta Movimiento: Lago de Guadalupe-San Mateo Nopala	MEX-057D	Caseta: San Mateo Nopala Km: 21.200	COORDENADAS GEOGRÁFICAS Lat: 19.488195 Long: -99.311038	U T M X: 467359.812 Y: 2154876.142	Sentido: 0																				
TDPA	Clasificación Vehicular en Por ciento												VTA	Volumen de Tránsito Mensual en Por ciento												
117	M	A	AR	B	C2	C3	C4	C5	C6	C7	C8	C9	VNC	42,564	ENE	FEB	MAR	ABR	MAY	JUN	JUL	AGO	SEP	OCT	NOV	DIC
	3.6	80.7	0.0	0.0	10.9	4.6	0.0	0.2	0.0	0.0	0.0	0.0	0.0		8.3	7.8	8.3	8.6	9.0	8.6	8.4	8.2	8.4	8.4	7.5	8.5
181-06	Carretera: Lechería-La Venta Movimiento: La Venta-San Mateo Nopala	MEX-057D	Caseta: San Mateo Nopala Km: 21.200	COORDENADAS GEOGRÁFICAS Lat: 19.487341 Long: -99.309852	U T M X: 467484.100 Y: 2154781.418	Sentido: 0																				
TDPA	Clasificación Vehicular en Por ciento												VTA	Volumen de Tránsito Mensual en Por ciento												
1,081	M	A	AR	B	C2	C3	C4	C5	C6	C7	C8	C9	VNC	394,590	ENE	FEB	MAR	ABR	MAY	JUN	JUL	AGO	SEP	OCT	NOV	DIC
	0.7	85.8	0.0	1.5	4.5	2.3	0.1	4.7	0.3	0.0	0.0	0.1	0.0		7.3	7.4	8.0	7.7	7.9	7.9	7.7	7.4	7.6	10.7	10.3	10.1
181-07	Carretera: Lechería-La Venta Movimiento: Interlomas-San Mateo Nopala	MEX-057D	Caseta: San Mateo Nopala Km: 21.200	COORDENADAS GEOGRÁFICAS Lat: 19.487340 Long: -99.309853	U T M X: 467483.995 Y: 2154781.308	Sentido: 0																				
TDPA	Clasificación Vehicular en Por ciento												VTA	Volumen de Tránsito Mensual en Por ciento												
145	M	A	AR	B	C2	C3	C4	C5	C6	C7	C8	C9	VNC	52,826	ENE	FEB	MAR	ABR	MAY	JUN	JUL	AGO	SEP	OCT	NOV	DIC
	5.6	70.0	0.0	0.1	15.5	8.5	0.1	0.2	0.0	0.0	0.0	0.0	0.0		7.8	7.5	9.3	7.8	8.5	8.9	8.2	7.9	8.2	9.5	8.5	7.9
181-08	Carretera: Lechería-La Venta Movimiento: Huixquilucan-San Mateo Nopala	MEX-057D	Caseta: San Mateo Nopala Km: 21.200	COORDENADAS GEOGRÁFICAS Lat: 19.487340 Long: -99.309853	U T M X: 467483.995 Y: 2154781.308	Sentido: 0																				
TDPA	Clasificación Vehicular en Por ciento												VTA	Volumen de Tránsito Mensual en Por ciento												
256	M	A	AR	B	C2	C3	C4	C5	C6	C7	C8	C9	VNC	93,616	ENE	FEB	MAR	ABR	MAY	JUN	JUL	AGO	SEP	OCT	NOV	DIC
	7.9	78.8	0.0	0.2	9.5	1.9	0.2	1.1	0.4	0.0	0.0	0.0	0.0		8.2	7.7	8.6	8.1	9.1	9.0	8.5	8.2	8.5	8.5	7.9	7.7
181-09	Carretera: Lechería-La Venta Movimiento: Lomas Verdes-San Mateo Nopala	MEX-057D	Caseta: San Mateo Nopala Km: 21.200	COORDENADAS GEOGRÁFICAS Lat: 19.487340 Long: -99.309853	U T M X: 467483.995 Y: 2154781.308	Sentido: 0																				
TDPA	Clasificación Vehicular en Por ciento												VTA	Volumen de Tránsito Mensual en Por ciento												
1,671	M	A	AR	B	C2	C3	C4	C5	C6	C7	C8	C9	VNC	609,839	ENE	FEB	MAR	ABR	MAY	JUN	JUL	AGO	SEP	OCT	NOV	DIC
	3.4	89.8	0.0	0.2	5.0	1.5	0.0	0.1	0.0	0.0	0.0	0.0	0.0		8.1	7.8	9.0	7.9	8.6	8.5	8.5	8.2	8.4	8.4	8.1	8.5

Nota: Los datos que se presentan, se estimaron a partir de los volúmenes de tránsito registrados en las casetas de cobro de las autopistas en el período enero-agosto de 2023 y la variación estacional del año anterior

VOLUMENES DE TRÁNSITO 2023
CASSETAS DE COBRO DE LAS AUTOPISTAS Y PUENTES DE CUOTA

181-10	Carretera: Lechería-La Venta Movimiento: Ent. San Miguel-San Mateo Nopala	MEX-057D	Caseta: San Mateo Nopala Km: 21.200	COORDENADAS GEOGRÁFICAS Lat: 19.488193 Long: -99.311037	U T M X: 467359.916 Y: 2154875.921	Sentido: 0								
TDPA	Clasificación Vehicular en Por ciento	VTA	Volumen de Tránsito Mensual en Por ciento											
154	M A AR B C2 C3 C4 C5 C6 C7 C8 C9 VNC	56,354	ENE	FEB	MAR	ABR	MAY	JUN	JUL	AGO	SEP	OCT	NOV	DIC
	3.3 83.3 0.0 0.3 5.9 3.6 0.6 2.2 0.8 0.0 0.0 0.0 0.0		8.5	7.7	8.1	8.5	8.0	8.1	8.1	7.9	8.1	8.7	8.8	9.5
182-01	Carretera: Lechería-La Venta Movimiento: Lechería-Cipreses	MEX-057D	Caseta: Cipreses Km: 24.343	COORDENADAS GEOGRÁFICAS Lat: 19.468824 Long: -99.311362	U T M X: 467321.927 Y: 2152732.709	Sentido: 0								
TDPA	Clasificación Vehicular en Por ciento	VTA	Volumen de Tránsito Mensual en Por ciento											
231	M A AR B C2 C3 C4 C5 C6 C7 C8 C9 VNC	84,348	ENE	FEB	MAR	ABR	MAY	JUN	JUL	AGO	SEP	OCT	NOV	DIC
	0.8 87.8 0.0 7.5 1.8 2.0 0.0 0.1 0.0 0.0 0.0 0.0 0.0		5.7	5.8	6.9	5.8	7.5	8.0	5.4	5.0	5.8	16.3	15.6	12.2
182-02	Carretera: Lechería-La Venta Movimiento: Madín-Cipreses	MEX-057D	Caseta: Cipreses Km: 24.343	COORDENADAS GEOGRÁFICAS Lat: 19.468824 Long: -99.311362	U T M X: 467321.927 Y: 2152732.709	Sentido: 0								
TDPA	Clasificación Vehicular en Por ciento	VTA	Volumen de Tránsito Mensual en Por ciento											
37	M A AR B C2 C3 C4 C5 C6 C7 C8 C9 VNC	13,363	ENE	FEB	MAR	ABR	MAY	JUN	JUL	AGO	SEP	OCT	NOV	DIC
	2.5 83.9 0.0 0.1 11.6 1.8 0.1 0.0 0.0 0.0 0.0 0.0 0.0		7.9	7.8	9.1	7.9	10.7	9.9	7.1	6.3	7.1	9.1	10.0	7.1
182-03	Carretera: Lechería-La Venta Movimiento: San Mateo Nopala-Cipreses	MEX-057D	Caseta: Cipreses Km: 24.343	COORDENADAS GEOGRÁFICAS Lat: 19.468823 Long: -99.311362	U T M X: 467321.927 Y: 2152732.598	Sentido: 0								
TDPA	Clasificación Vehicular en Por ciento	VTA	Volumen de Tránsito Mensual en Por ciento											
370	M A AR B C2 C3 C4 C5 C6 C7 C8 C9 VNC	135,212	ENE	FEB	MAR	ABR	MAY	JUN	JUL	AGO	SEP	OCT	NOV	DIC
	3.0 63.9 0.0 0.1 16.6 16.3 0.0 0.1 0.0 0.0 0.0 0.0 0.0		8.3	8.2	9.4	8.9	10.3	10.7	6.1	5.1	5.7	8.6	9.8	8.9
182-04	Carretera: Lechería-La Venta Movimiento: Atizapán-Cipreses	MEX-057D	Caseta: Cipreses Km: 24.343	COORDENADAS GEOGRÁFICAS Lat: 19.468824 Long: -99.311362	U T M X: 467321.927 Y: 2152732.709	Sentido: 0								
TDPA	Clasificación Vehicular en Por ciento	VTA	Volumen de Tránsito Mensual en Por ciento											
47	M A AR B C2 C3 C4 C5 C6 C7 C8 C9 VNC	17,111	ENE	FEB	MAR	ABR	MAY	JUN	JUL	AGO	SEP	OCT	NOV	DIC
	4.5 92.2 0.0 0.2 2.5 0.4 0.0 0.2 0.0 0.0 0.0 0.0 0.0		8.6	8.0	8.3	7.8	9.3	8.3	7.2	6.5	7.4	9.8	10.6	8.2
182-05	Carretera: Lechería-La Venta Movimiento: Lago de Guadalupe-Cipreses	MEX-057D	Caseta: Cipreses Km: 24.343	COORDENADAS GEOGRÁFICAS Lat: 19.468823 Long: -99.311361	U T M X: 467322.031 Y: 2152732.598	Sentido: 0								
TDPA	Clasificación Vehicular en Por ciento	VTA	Volumen de Tránsito Mensual en Por ciento											
20	M A AR B C2 C3 C4 C5 C6 C7 C8 C9 VNC	7,305	ENE	FEB	MAR	ABR	MAY	JUN	JUL	AGO	SEP	OCT	NOV	DIC
	2.3 93.4 0.0 0.2 2.5 1.2 0.0 0.4 0.0 0.0 0.0 0.0 0.0		7.7	7.7	8.4	7.8	9.7	9.8	7.3	6.5	7.4	9.1	10.1	8.5

Nota: Los datos que se presentan, se estimaron a partir de los volúmenes de tránsito registrados en las casetas de cobro de las autopistas en el período enero-agosto de 2023 y la variación estacional del año anterior

VOLUMENES DE TRÁNSITO 2023
CASSETAS DE COBRO DE LAS AUTOPISTAS Y PUENTES DE CUOTA

182-06	Carretera: Lechería-La Venta Movimiento: Lomas Verdes-Cipreses	Caseta: Cipreses Km: 24.343	COORDENADAS GEOGRÁFICAS Lat: 19.468824 Long: -99.311362	U T M X: 467321.927 Y: 2152732.709	Sentido: 0																					
51	Clasificación Vehicular en Por ciento											VTA	Volumen de Tránsito Mensual en Por ciento													
	M	A	AR	B	C2	C3	C4	C5	C6	C7	C8	C9	VNC		ENE	FEB	MAR	ABR	MAY	JUN	JUL	AGO	SEP	OCT	NOV	DIC
	1.3	89.6	0.0	0.3	5.5	3.3	0.0	0.0	0.0	0.0	0.0	0.0	0.0	18,699	7.2	8.0	10.3	8.3	10.6	10.3	7.5	6.6	7.6	9.1	8.3	6.2
182-07	Carretera: Lechería-La Venta Movimiento: Ent. San Miguel-Cipreses	Caseta: Cipreses Km: 24.343	COORDENADAS GEOGRÁFICAS Lat: 19.468824 Long: -99.311361	U T M X: 467322.032 Y: 2152732.709	Sentido: 0																					
25	Clasificación Vehicular en Por ciento											VTA	Volumen de Tránsito Mensual en Por ciento													
	M	A	AR	B	C2	C3	C4	C5	C6	C7	C8	C9	VNC		ENE	FEB	MAR	ABR	MAY	JUN	JUL	AGO	SEP	OCT	NOV	DIC
	6.8	90.8	0.0	0.1	1.8	0.5	0.0	0.0	0.0	0.0	0.0	0.0	0.0	9,209	8.8	7.1	7.4	7.1	9.8	8.1	7.0	6.3	7.2	10.7	10.8	9.7
183-01	Carretera: Lechería-La Venta Movimiento: Lechería-Chamapa	Caseta: Chamapa Km: 27.200	COORDENADAS GEOGRÁFICAS Lat: 19.431704 Long: -99.296743	U T M X: 468849.148 Y: 2148622.504	Sentido: 0																					
2,531	Clasificación Vehicular en Por ciento											VTA	Volumen de Tránsito Mensual en Por ciento													
	M	A	AR	B	C2	C3	C4	C5	C6	C7	C8	C9	VNC		ENE	FEB	MAR	ABR	MAY	JUN	JUL	AGO	SEP	OCT	NOV	DIC
	0.4	65.8	0.0	0.7	8.7	5.3	0.6	15.2	1.0	0.0	0.0	2.3	0.0	923,807	7.1	7.1	8.1	7.6	8.5	8.5	7.8	7.9	7.8	9.8	9.7	10.1
183-02	Carretera: Lechería-La Venta Movimiento: Madín-Chamapa	Caseta: Chamapa Km: 27.200	COORDENADAS GEOGRÁFICAS Lat: 19.440168 Long: -99.297724	U T M X: 468747.785 Y: 2149559.259	Sentido: 0																					
499	Clasificación Vehicular en Por ciento											VTA	Volumen de Tránsito Mensual en Por ciento													
	M	A	AR	B	C2	C3	C4	C5	C6	C7	C8	C9	VNC		ENE	FEB	MAR	ABR	MAY	JUN	JUL	AGO	SEP	OCT	NOV	DIC
	4.1	88.0	0.0	0.1	5.0	1.5	0.1	1.2	0.0	0.0	0.0	0.0	0.0	181,955	8.4	7.6	8.8	7.7	8.8	8.7	8.5	8.5	8.4	8.3	8.0	8.3
183-03	Carretera: Lechería-La Venta Movimiento: San Mateo Nopala-Chamapa	Caseta: Chamapa Km: 27.200	COORDENADAS GEOGRÁFICAS Lat: 19.431702 Long: -99.296745	U T M X: 468848.937 Y: 2148622.283	Sentido: 0																					
1,889	Clasificación Vehicular en Por ciento											VTA	Volumen de Tránsito Mensual en Por ciento													
	M	A	AR	B	C2	C3	C4	C5	C6	C7	C8	C9	VNC		ENE	FEB	MAR	ABR	MAY	JUN	JUL	AGO	SEP	OCT	NOV	DIC
	4.1	76.5	0.0	4.2	9.6	4.4	0.2	0.9	0.1	0.0	0.0	0.0	0.0	689,487	8.4	7.6	8.4	8.2	8.6	8.4	8.4	8.4	8.3	8.7	8.1	8.5
183-04	Carretera: Lechería-La Venta Movimiento: Cipreses-Chamapa	Caseta: Chamapa Km: 27.200	COORDENADAS GEOGRÁFICAS Lat: 19.440165 Long: -99.297725	U T M X: 468747.679 Y: 2149558.927	Sentido: 0																					
447	Clasificación Vehicular en Por ciento											VTA	Volumen de Tránsito Mensual en Por ciento													
	M	A	AR	B	C2	C3	C4	C5	C6	C7	C8	C9	VNC		ENE	FEB	MAR	ABR	MAY	JUN	JUL	AGO	SEP	OCT	NOV	DIC
	1.9	59.8	0.0	0.2	18.3	19.6	0.1	0.1	0.0	0.0	0.0	0.0	0.0	163,224	6.9	6.7	7.6	7.3	9.2	9.0	7.6	7.7	7.6	9.9	11.5	9.0

Nota: Los datos que se presentan, se estimaron a partir de los volúmenes de tránsito registrados en las casetas de cobro de las autopistas en el período enero-agosto de 2023 y la variación estacional del año anterior

VOLÚMENES DE TRÁNSITO 2023
CASSETAS DE COBRO DE LAS AUTOPISTAS Y PUENTES DE CUOTA

183-05	Carretera: Lechería-La Venta Movimiento: Atizapán-Chamapa	Caseta: Chamapa Km: 27.200	COORDENADAS GEOGRÁFICAS Lat: 19.440167 Long: -99.297723	U T M X: 468747.890 Y: 2149559.148	Sentido: 0									
TDPA	Clasificación Vehicular en Por ciento	VTA	Volumen de Tránsito Mensual en Por ciento											
702	M A AR B C2 C3 C4 C5 C6 C7 C8 C9 VNC	256,247	ENE	FEB	MAR	ABR	MAY	JUN	JUL	AGO	SEP	OCT	NOV	DIC
	3.7 88.7 0.0 0.1 3.6 2.2 0.2 1.2 0.3 0.0 0.0 0.0 0.0		8.5	7.9	8.6	8.0	8.4	8.0	8.4	8.4	8.3	8.5	8.1	8.9
183-06	Carretera: Lechería-La Venta Movimiento: Lago de Guadalupe-Chamapa	Caseta: Chamapa Km: 27.200	COORDENADAS GEOGRÁFICAS Lat: 19.440165 Long: -99.297724	U T M X: 468747.784 Y: 2149558.927	Sentido: 0									
TDPA	Clasificación Vehicular en Por ciento	VTA	Volumen de Tránsito Mensual en Por ciento											
273	M A AR B C2 C3 C4 C5 C6 C7 C8 C9 VNC	99,514	ENE	FEB	MAR	ABR	MAY	JUN	JUL	AGO	SEP	OCT	NOV	DIC
	2.2 89.6 0.0 0.1 4.7 1.9 0.2 1.1 0.2 0.0 0.0 0.0 0.0		7.9	7.6	8.3	8.0	8.8	8.7	8.4	8.4	8.3	8.4	7.9	9.3
183-07	Carretera: Lechería-La Venta Movimiento: Lomas Verdes-Chamapa	Caseta: Chamapa Km: 27.200	COORDENADAS GEOGRÁFICAS Lat: 19.440169 Long: -99.297723	U T M X: 468747.890 Y: 2149559.370	Sentido: 0									
TDPA	Clasificación Vehicular en Por ciento	VTA	Volumen de Tránsito Mensual en Por ciento											
235	M A AR B C2 C3 C4 C5 C6 C7 C8 C9 VNC	85,806	ENE	FEB	MAR	ABR	MAY	JUN	JUL	AGO	SEP	OCT	NOV	DIC
	2.4 95.4 0.0 0.0 1.8 0.4 0.0 0.0 0.0 0.0 0.0 0.0 0.0		8.0	8.1	9.7	7.3	8.6	8.6	8.6	8.6	8.5	8.1	7.9	8.0
183-08	Carretera: Lechería-La Venta Movimiento: Ent. San Miguel-Chamapa	Caseta: Chamapa Km: 27.200	COORDENADAS GEOGRÁFICAS Lat: 19.440165 Long: -99.297721	U T M X: 468748.099 Y: 2149558.927	Sentido: 0									
TDPA	Clasificación Vehicular en Por ciento	VTA	Volumen de Tránsito Mensual en Por ciento											
710	M A AR B C2 C3 C4 C5 C6 C7 C8 C9 VNC	258,991	ENE	FEB	MAR	ABR	MAY	JUN	JUL	AGO	SEP	OCT	NOV	DIC
	1.2 79.8 0.0 0.2 5.2 4.8 0.9 6.1 1.6 0.0 0.0 0.2 0.0		7.6	7.4	8.4	7.6	8.4	8.3	8.0	8.1	8.0	9.2	8.9	10.1
184-01	Carretera: Lechería-La Venta Movimiento: Lechería-Huixquilucan	Caseta: Huixquilucan Km: 30.000	COORDENADAS GEOGRÁFICAS Lat: 19.414395 Long: -99.299694	U T M X: 468536.030 Y: 2146707.729	Sentido: 0									
TDPA	Clasificación Vehicular en Por ciento	VTA	Volumen de Tránsito Mensual en Por ciento											
128	M A AR B C2 C3 C4 C5 C6 C7 C8 C9 VNC	46,780	ENE	FEB	MAR	ABR	MAY	JUN	JUL	AGO	SEP	OCT	NOV	DIC
	2.9 87.8 0.0 0.3 4.8 2.6 0.2 1.2 0.2 0.0 0.0 0.0 0.0		8.2	8.1	8.4	8.3	8.5	8.0	8.4	8.4	8.3	8.7	8.1	8.6
184-02	Carretera: Lechería-La Venta Movimiento: Lago de Guadalupe-Huixquilucan	Caseta: Huixquilucan Km: 30.000	COORDENADAS GEOGRÁFICAS Lat: 19.414394 Long: -99.299695	U T M X: 468535.925 Y: 2146707.619	Sentido: 0									
TDPA	Clasificación Vehicular en Por ciento	VTA	Volumen de Tránsito Mensual en Por ciento											
110	M A AR B C2 C3 C4 C5 C6 C7 C8 C9 VNC	39,999	ENE	FEB	MAR	ABR	MAY	JUN	JUL	AGO	SEP	OCT	NOV	DIC
	3.3 93.1 0.0 0.2 2.6 0.8 0.0 0.0 0.0 0.0 0.0 0.0 0.0		8.3	7.8	8.6	7.8	8.6	8.6	8.5	8.5	8.4	8.6	7.9	8.4

Nota: Los datos que se presentan, se estimaron a partir de los volúmenes de tránsito registrados en las casetas de cobro de las autopistas en el período enero-agosto de 2023 y la variación estacional del año anterior

VOLÚMENES DE TRÁNSITO 2023
CASSETAS DE COBRO DE LAS AUTOPISTAS Y PUENTES DE CUOTA

184-03	Carretera: Lechería-La Venta Movimiento: Atizapán-Huixquilucan	MEX-057D	Caseta: Huixquilucan Km: 30.000	COORDENADAS GEOGRÁFICAS Lat: 19.414394 Long: -99.299695 U T M X: 468535.925 Y: 2146707.619 Sentido: 0										
TDPA	Clasificación Vehicular en Por ciento	VTA	Volumen de Tránsito Mensual en Por ciento											
238	M A AR B C2 C3 C4 C5 C6 C7 C8 C9 VNC	86,734	ENE	FEB	MAR	ABR	MAY	JUN	JUL	AGO	SEP	OCT	NOV	DIC
	4.0 92.7 0.0 0.1 1.7 1.1 0.0 0.4 0.0 0.0 0.0 0.0 0.0		8.7	8.0	8.6	8.1	8.7	8.5	8.6	8.6	8.6	7.9	7.7	8.0
184-04	Carretera: Lechería-La Venta Movimiento: Madín-Huixquilucan	MEX-057D	Caseta: Huixquilucan Km: 30.000	COORDENADAS GEOGRÁFICAS Lat: 19.414395 Long: -99.299694 U T M X: 468536.030 Y: 2146707.729 Sentido: 0										
TDPA	Clasificación Vehicular en Por ciento	VTA	Volumen de Tránsito Mensual en Por ciento											
312	M A AR B C2 C3 C4 C5 C6 C7 C8 C9 VNC	113,787	ENE	FEB	MAR	ABR	MAY	JUN	JUL	AGO	SEP	OCT	NOV	DIC
	3.1 94.1 0.0 0.0 1.9 0.9 0.0 0.0 0.0 0.0 0.0 0.0 0.0		8.2	8.1	8.9	7.8	8.8	8.7	8.6	8.6	8.5	8.4	8.0	7.4
184-05	Carretera: Lechería-La Venta Movimiento: San Mateo Nopala-Huixquilucan	MEX-057D	Caseta: Huixquilucan Km: 30.000	COORDENADAS GEOGRÁFICAS Lat: 19.414395 Long: -99.299693 U T M X: 468536.135 Y: 2146707.729 Sentido: 0										
TDPA	Clasificación Vehicular en Por ciento	VTA	Volumen de Tránsito Mensual en Por ciento											
214	M A AR B C2 C3 C4 C5 C6 C7 C8 C9 VNC	78,024	ENE	FEB	MAR	ABR	MAY	JUN	JUL	AGO	SEP	OCT	NOV	DIC
	4.9 78.8 0.0 0.1 10.0 4.1 0.7 1.4 0.0 0.0 0.0 0.0 0.0		8.2	7.8	8.7	8.5	8.6	8.6	8.5	8.5	8.4	8.7	7.9	7.6
184-06	Carretera: Lechería-La Venta Movimiento: Cipreses-Huixquilucan	MEX-057D	Caseta: Huixquilucan Km: 30.000	COORDENADAS GEOGRÁFICAS Lat: 19.414394 Long: -99.299694 U T M X: 468536.030 Y: 2146707.618 Sentido: 0										
TDPA	Clasificación Vehicular en Por ciento	VTA	Volumen de Tránsito Mensual en Por ciento											
38	M A AR B C2 C3 C4 C5 C6 C7 C8 C9 VNC	13,786	ENE	FEB	MAR	ABR	MAY	JUN	JUL	AGO	SEP	OCT	NOV	DIC
	3.4 49.0 0.0 0.2 32.1 15.2 0.0 0.1 0.0 0.0 0.0 0.0 0.0		7.6	6.9	8.4	8.1	8.8	9.3	8.0	8.1	7.9	9.0	9.3	8.6
184-07	Carretera: Lechería-La Venta Movimiento: Lomas Verdes-Huixquilucan	MEX-057D	Caseta: Huixquilucan Km: 30.000	COORDENADAS GEOGRÁFICAS Lat: 19.414394 Long: -99.299696 U T M X: 468535.820 Y: 2146707.619 Sentido: 0										
TDPA	Clasificación Vehicular en Por ciento	VTA	Volumen de Tránsito Mensual en Por ciento											
199	M A AR B C2 C3 C4 C5 C6 C7 C8 C9 VNC	72,740	ENE	FEB	MAR	ABR	MAY	JUN	JUL	AGO	SEP	OCT	NOV	DIC
	2.1 96.4 0.0 0.0 1.4 0.1 0.0 0.0 0.0 0.0 0.0 0.0 0.0		7.9	7.8	9.1	7.4	8.5	8.6	8.4	8.4	8.3	8.9	8.7	8.0
184-08	Carretera: Lechería-La Venta Movimiento: Ent. San Miguel-Huixquilucan	MEX-057D	Caseta: Huixquilucan Km: 30.000	COORDENADAS GEOGRÁFICAS Lat: 19.414393 Long: -99.299696 U T M X: 468535.820 Y: 2146707.508 Sentido: 0										
TDPA	Clasificación Vehicular en Por ciento	VTA	Volumen de Tránsito Mensual en Por ciento											
205	M A AR B C2 C3 C4 C5 C6 C7 C8 C9 VNC	74,985	ENE	FEB	MAR	ABR	MAY	JUN	JUL	AGO	SEP	OCT	NOV	DIC
	1.6 91.5 0.0 0.3 4.0 1.7 0.1 0.4 0.4 0.0 0.0 0.0 0.0		8.3	7.8	8.2	8.0	8.2	8.3	8.3	8.3	8.2	8.6	8.3	9.5

Nota: Los datos que se presentan, se estimaron a partir de los volúmenes de tránsito registrados en las casetas de cobro de las autopistas en el período enero-agosto de 2023 y la variación estacional del año anterior

VOLUMENES DE TRÁNSITO 2023
CASSETAS DE COBRO DE LAS AUTOPISTAS Y PUENTES DE CUOTA

185-01	Carretera: Lechería-La Venta Movimiento: Lechería-Interlomas	Caseta: Interlomas Km: 32.600	COORDENADAS GEOGRÁFICAS Lat: 19.395495 Long: -99.294426	U T M X: 469085.535 Y: 2144615.419 Sentido: 0										
TDPA	Clasificación Vehicular en Por ciento	VTA	Volumen de Tránsito Mensual en Por ciento											
180	M A AR B C2 C3 C4 C5 C6 C7 C8 C9 VNC	65,852	ENE	FEB	MAR	ABR	MAY	JUN	JUL	AGO	SEP	OCT	NOV	DIC
	1.6 90.6 0.0 0.2 4.0 1.8 0.2 1.5 0.1 0.0 0.0 0.0 0.0		7.8	7.4	8.3	7.4	8.7	8.6	8.2	8.2	8.1	8.9	9.6	8.8
185-02	Carretera: Lechería-La Venta Movimiento: Lago de Guadalupe-Interlomas	Caseta: Interlomas Km: 32.600	COORDENADAS GEOGRÁFICAS Lat: 19.395493 Long: -99.294427	U T M X: 469085.429 Y: 2144615.198 Sentido: 0										
TDPA	Clasificación Vehicular en Por ciento	VTA	Volumen de Tránsito Mensual en Por ciento											
161	M A AR B C2 C3 C4 C5 C6 C7 C8 C9 VNC	58,646	ENE	FEB	MAR	ABR	MAY	JUN	JUL	AGO	SEP	OCT	NOV	DIC
	2.8 95.6 0.0 0.1 1.1 0.2 0.0 0.2 0.0 0.0 0.0 0.0 0.0		7.9	8.0	8.8	7.1	8.5	8.0	8.3	8.3	8.2	9.4	9.3	8.2
185-03	Carretera: Lechería-La Venta Movimiento: Atizapán-Interlomas	Caseta: Interlomas Km: 32.600	COORDENADAS GEOGRÁFICAS Lat: 19.395494 Long: -99.294424	U T M X: 469085.745 Y: 2144615.308 Sentido: 0										
TDPA	Clasificación Vehicular en Por ciento	VTA	Volumen de Tránsito Mensual en Por ciento											
235	M A AR B C2 C3 C4 C5 C6 C7 C8 C9 VNC	85,779	ENE	FEB	MAR	ABR	MAY	JUN	JUL	AGO	SEP	OCT	NOV	DIC
	4.3 93.9 0.0 0.0 1.4 0.4 0.0 0.0 0.0 0.0 0.0 0.0 0.0		7.9	7.9	8.6	7.3	8.4	7.9	8.2	8.2	8.1	9.2	9.2	9.1
185-04	Carretera: Lechería-La Venta Movimiento: Madín-Interlomas	Caseta: Interlomas Km: 32.600	COORDENADAS GEOGRÁFICAS Lat: 19.395496 Long: -99.294427	U T M X: 469085.430 Y: 2144615.529 Sentido: 0										
TDPA	Clasificación Vehicular en Por ciento	VTA	Volumen de Tránsito Mensual en Por ciento											
453	M A AR B C2 C3 C4 C5 C6 C7 C8 C9 VNC	165,386	ENE	FEB	MAR	ABR	MAY	JUN	JUL	AGO	SEP	OCT	NOV	DIC
	2.0 96.3 0.0 0.0 1.2 0.3 0.0 0.2 0.0 0.0 0.0 0.0 0.0		7.8	8.0	9.0	7.4	8.5	8.3	8.4	8.4	8.3	9.4	8.9	7.6
185-05	Carretera: Lechería-La Venta Movimiento: San Mateo Nopala-Interlomas	Caseta: Interlomas Km: 32.600	COORDENADAS GEOGRÁFICAS Lat: 19.395493 Long: -99.294427	U T M X: 469085.429 Y: 2144615.198 Sentido: 0										
TDPA	Clasificación Vehicular en Por ciento	VTA	Volumen de Tránsito Mensual en Por ciento											
127	M A AR B C2 C3 C4 C5 C6 C7 C8 C9 VNC	46,390	ENE	FEB	MAR	ABR	MAY	JUN	JUL	AGO	SEP	OCT	NOV	DIC
	4.4 76.1 0.0 0.1 13.0 5.5 0.5 0.3 0.1 0.0 0.0 0.0 0.0		8.1	7.9	9.0	7.3	8.3	8.3	8.2	8.2	8.1	9.4	8.9	8.3
185-06	Carretera: Lechería-La Venta Movimiento: Cipreses-Interlomas	Caseta: Interlomas Km: 32.600	COORDENADAS GEOGRÁFICAS Lat: 19.395495 Long: -99.294426	U T M X: 469085.535 Y: 2144615.419 Sentido: 0										
TDPA	Clasificación Vehicular en Por ciento	VTA	Volumen de Tránsito Mensual en Por ciento											
25	M A AR B C2 C3 C4 C5 C6 C7 C8 C9 VNC	9,080	ENE	FEB	MAR	ABR	MAY	JUN	JUL	AGO	SEP	OCT	NOV	DIC
	2.8 68.2 0.0 0.0 17.2 11.7 0.0 0.1 0.0 0.0 0.0 0.0 0.0		7.2	6.7	9.4	6.8	8.3	8.7	7.8	7.9	7.8	10.1	9.9	9.4

Nota: Los datos que se presentan, se estimaron a partir de los volúmenes de tránsito registrados en las casetas de cobro de las autopistas en el período enero-agosto de 2023 y la variación estacional del año anterior

VOLUMENES DE TRÁNSITO 2023
CASSETAS DE COBRO DE LAS AUTOPISTAS Y PUENTES DE CUOTA

185-07	Carretera: Lechería-La Venta Movimiento: Lomas Verdes-Interlomas	Caseta: Interlomas Km: 32.600	COORDENADAS GEOGRÁFICAS Lat: 19.395354 Long: -99.294309	U T M X: 469097.793 Y: 2144599.796	Sentido: 0																					
349	Clasificación Vehicular en Por ciento					127,504	Volumen de Tránsito Mensual en Por ciento																			
	M	A	AR	B	C2	C3	C4	C5	C6	C7	C8	C9	VNC		ENE	FEB	MAR	ABR	MAY	JUN	JUL	AGO	SEP	OCT	NOV	DIC
	1.7	97.2	0.0	0.1	0.9	0.1	0.0	0.0	0.0	0.0	0.0	0.0	0.0		7.5	8.0	9.1	6.7	8.3	8.6	8.3	8.3	8.2	9.8	9.3	7.9
185-08	Carretera: Lechería-La Venta Movimiento: Ent. San Miguel-Interlomas	Caseta: Interlomas Km: 32.600	COORDENADAS GEOGRÁFICAS Lat: 19.395498 Long: -99.294426	U T M X: 469085.535 Y: 2144615.751	Sentido: 0																					
361	Clasificación Vehicular en Por ciento					131,902	Volumen de Tránsito Mensual en Por ciento																			
	M	A	AR	B	C2	C3	C4	C5	C6	C7	C8	C9	VNC		ENE	FEB	MAR	ABR	MAY	JUN	JUL	AGO	SEP	OCT	NOV	DIC
	1.3	95.3	0.0	0.1	2.3	0.7	0.0	0.2	0.1	0.0	0.0	0.0	0.0		8.0	7.5	8.5	7.2	8.2	8.5	8.2	8.2	8.1	9.6	9.0	9.0
186-01	Carretera: Lechería-La Venta Movimiento: Lago de Guadalupe-Lomas Verdes	Caseta: Lomas Verdes Km: 16.850	COORDENADAS GEOGRÁFICAS Lat: 19.519139 Long: -99.286364	U T M X: 469954.821 Y: 2158295.746	Sentido: 0																					
675	Clasificación Vehicular en Por ciento					246,286	Volumen de Tránsito Mensual en Por ciento																			
	M	A	AR	B	C2	C3	C4	C5	C6	C7	C8	C9	VNC		ENE	FEB	MAR	ABR	MAY	JUN	JUL	AGO	SEP	OCT	NOV	DIC
	3.0	96.1	0.0	0.0	0.8	0.1	0.0	0.0	0.0	0.0	0.0	0.0	0.0		7.8	8.0	8.9	7.5	8.9	8.5	8.1	8.8	8.9	8.3	8.0	8.3
186-02	Carretera: Lechería-La Venta Movimiento: Chamapa-Lomas Verdes	Caseta: Lomas Verdes Km: 16.850	COORDENADAS GEOGRÁFICAS Lat: 19.519137 Long: -99.286364	U T M X: 469954.821 Y: 2158295.525	Sentido: 0																					
431	Clasificación Vehicular en Por ciento					157,456	Volumen de Tránsito Mensual en Por ciento																			
	M	A	AR	B	C2	C3	C4	C5	C6	C7	C8	C9	VNC		ENE	FEB	MAR	ABR	MAY	JUN	JUL	AGO	SEP	OCT	NOV	DIC
	2.5	95.2	0.0	0.1	1.9	0.3	0.0	0.0	0.0	0.0	0.0	0.0	0.0		7.4	7.8	8.9	7.1	8.6	9.1	8.0	8.7	8.8	8.7	8.6	8.3
186-03	Carretera: Lechería-La Venta Movimiento: San Mateo Nopala-Lomas Verdes	Caseta: Lomas Verdes Km: 16.850	COORDENADAS GEOGRÁFICAS Lat: 19.519137 Long: -99.286362	U T M X: 469955.031 Y: 2158295.524	Sentido: 0																					
1,606	Clasificación Vehicular en Por ciento					586,131	Volumen de Tránsito Mensual en Por ciento																			
	M	A	AR	B	C2	C3	C4	C5	C6	C7	C8	C9	VNC		ENE	FEB	MAR	ABR	MAY	JUN	JUL	AGO	SEP	OCT	NOV	DIC
	3.2	90.8	0.0	0.2	4.5	1.2	0.0	0.1	0.0	0.0	0.0	0.0	0.0		8.3	7.8	8.7	7.7	8.5	8.4	8.1	8.7	8.8	8.4	8.2	8.4
186-04	Carretera: Lechería-La Venta Movimiento: Madín-Lomas Verdes	Caseta: Lomas Verdes Km: 16.850	COORDENADAS GEOGRÁFICAS Lat: 19.519139 Long: -99.286367	U T M X: 469954.507 Y: 2158295.747	Sentido: 0																					
604	Clasificación Vehicular en Por ciento					220,409	Volumen de Tránsito Mensual en Por ciento																			
	M	A	AR	B	C2	C3	C4	C5	C6	C7	C8	C9	VNC		ENE	FEB	MAR	ABR	MAY	JUN	JUL	AGO	SEP	OCT	NOV	DIC
	2.7	95.8	0.0	0.1	1.1	0.2	0.0	0.1	0.0	0.0	0.0	0.0	0.0		8.4	8.6	10.0	9.0	10.6	10.3	9.3	10.0	10.2	5.2	4.5	3.9

Nota: Los datos que se presentan, se estimaron a partir de los volúmenes de tránsito registrados en las casetas de cobro de las autopistas en el período enero-agosto de 2023 y la variación estacional del año anterior

VOLUMENES DE TRÁNSITO 2023
CASSETAS DE COBRO DE LAS AUTOPISTAS Y PUENTES DE CUOTA

186-05	Carretera: Lechería-La Venta Movimiento: Atizapán-Lomas Verdes	Caseta: Lomas Verdes Km: 16.850	COORDENADAS GEOGRÁFICAS Lat: 19.519139 Long: -99.286364	U T M X: 469954.821 Y: 2158295.746 Sentido: 0										
TDPA	Clasificación Vehicular en Por ciento	VTA	Volumen de Tránsito Mensual en Por ciento											
2,835	M A AR B C2 C3 C4 C5 C6 C7 C8 C9 VNC	1,034,683	ENE	FEB	MAR	ABR	MAY	JUN	JUL	AGO	SEP	OCT	NOV	DIC
	5.5 93.1 0.0 0.1 0.9 0.3 0.0 0.1 0.0 0.0 0.0 0.0 0.0		8.4	8.0	8.7	7.5	8.3	8.1	8.0	8.7	8.8	8.5	8.2	8.8
186-06	Carretera: Lechería-La Venta Movimiento: Interlomas-Lomas Verdes	Caseta: Lomas Verdes Km: 16.850	COORDENADAS GEOGRÁFICAS Lat: 19.519137 Long: -99.286366	U T M X: 469954.611 Y: 2158295.525 Sentido: 0										
TDPA	Clasificación Vehicular en Por ciento	VTA	Volumen de Tránsito Mensual en Por ciento											
357	M A AR B C2 C3 C4 C5 C6 C7 C8 C9 VNC	130,413	ENE	FEB	MAR	ABR	MAY	JUN	JUL	AGO	SEP	OCT	NOV	DIC
	2.5 96.6 0.0 0.1 0.7 0.1 0.0 0.0 0.0 0.0 0.0 0.0 0.0		8.2	8.2	8.9	6.9	8.7	9.1	8.1	8.8	8.9	8.9	8.0	7.3
186-07	Carretera: Lechería-La Venta Movimiento: Huixquilucan-Lomas Verdes	Caseta: Lomas Verdes Km: 16.850	COORDENADAS GEOGRÁFICAS Lat: 19.519137 Long: -99.286364	U T M X: 469954.821 Y: 2158295.525 Sentido: 0										
TDPA	Clasificación Vehicular en Por ciento	VTA	Volumen de Tránsito Mensual en Por ciento											
288	M A AR B C2 C3 C4 C5 C6 C7 C8 C9 VNC	105,190	ENE	FEB	MAR	ABR	MAY	JUN	JUL	AGO	SEP	OCT	NOV	DIC
	3.9 94.6 0.0 0.1 1.2 0.2 0.0 0.0 0.0 0.0 0.0 0.0 0.0		8.0	7.9	9.1	7.4	8.7	9.1	8.2	8.9	9.0	8.6	7.8	7.3
186-08	Carretera: Lechería-La Venta Movimiento: La Venta-Lomas Verdes	Caseta: Lomas Verdes Km: 16.850	COORDENADAS GEOGRÁFICAS Lat: 19.519137 Long: -99.286360	U T M X: 469955.241 Y: 2158295.524 Sentido: 0										
TDPA	Clasificación Vehicular en Por ciento	VTA	Volumen de Tránsito Mensual en Por ciento											
6,586	M A AR B C2 C3 C4 C5 C6 C7 C8 C9 VNC	2,404,044	ENE	FEB	MAR	ABR	MAY	JUN	JUL	AGO	SEP	OCT	NOV	DIC
	0.4 97.3 0.0 0.5 1.0 0.6 0.0 0.2 0.0 0.0 0.0 0.0 0.0		7.4	7.5	8.2	7.1	8.2	8.0	7.6	8.2	8.3	10.2	9.9	9.4
186-09	Carretera: Lechería-La Venta Movimiento: Lechería-Lomas Verdes	Caseta: Lomas Verdes Km: 16.850	COORDENADAS GEOGRÁFICAS Lat: 19.519141 Long: -99.286358	U T M X: 469955.451 Y: 2158295.966 Sentido: 0										
TDPA	Clasificación Vehicular en Por ciento	VTA	Volumen de Tránsito Mensual en Por ciento											
100	M A AR B C2 C3 C4 C5 C6 C7 C8 C9 VNC	36,444	ENE	FEB	MAR	ABR	MAY	JUN	JUL	AGO	SEP	OCT	NOV	DIC
	2.0 92.5 0.0 0.8 1.9 0.7 0.0 2.0 0.1 0.0 0.0 0.0 0.0		7.1	7.7	8.4	7.6	9.8	9.4	8.1	8.8	8.9	8.0	7.4	8.8
186-10	Carretera: Lechería-La Venta Movimiento: Lomas Verdes-Lomas Verdes	Caseta: Lomas Verdes Km: 16.850	COORDENADAS GEOGRÁFICAS Lat: 19.519137 Long: -99.286366	U T M X: 469954.611 Y: 2158295.525 Sentido: 0										
TDPA	Clasificación Vehicular en Por ciento	VTA	Volumen de Tránsito Mensual en Por ciento											
2	M A AR B C2 C3 C4 C5 C6 C7 C8 C9 VNC	687	ENE	FEB	MAR	ABR	MAY	JUN	JUL	AGO	SEP	OCT	NOV	DIC
	4.5 93.2 0.0 0.0 2.0 0.3 0.0 0.0 0.0 0.0 0.0 0.0 0.0		16.3	7.4	9.3	6.4	7.9	9.2	9.2	9.9	9.9	4.4	6.3	3.8

Nota: Los datos que se presentan, se estimaron a partir de los volúmenes de tránsito registrados en las casetas de cobro de las autopistas en el período enero-agosto de 2023 y la variación estacional del año anterior

VOLUMENES DE TRÁNSITO 2023
CASSETAS DE COBRO DE LAS AUTOPISTAS Y PUENTES DE CUOTA

186-11	Carretera: Lechería-La Venta Movimiento: Ent. San Miguel-Lomas Verdes	Caseta: Lomas Verdes Km: 16.850	COORDENADAS GEOGRÁFICAS Lat: 19.519139 Long: -99.286364	U T M X: 469954.821 Y: 2158295.746	Sentido: 0																					
422	Clasificación Vehicular en Por ciento					VTA	Volumen de Tránsito Mensual en Por ciento																			
	M	A	AR	B	C2	C3	C4	C5	C6	C7	C8	C9	VNC	153,861	ENE	FEB	MAR	ABR	MAY	JUN	JUL	AGO	SEP	OCT	NOV	DIC
	2.0	96.1	0.0	0.1	1.0	0.4	0.1	0.3	0.0	0.0	0.0	0.0	0.0		7.0	7.3	8.4	7.0	8.6	8.2	7.6	8.2	8.3	9.8	9.1	10.5
187-01	Carretera: Lechería-La Venta Movimiento: Lechería-La Venta	Caseta: La Venta (GOB.EDO.) Km: 38.000	COORDENADAS GEOGRÁFICAS Lat: 19.348946 Long: -99.306623	U T M X: 467795.708 Y: 2139466.839	Sentido: 0																					
620	Clasificación Vehicular en Por ciento					VTA	Volumen de Tránsito Mensual en Por ciento																			
	M	A	AR	B	C2	C3	C4	C5	C6	C7	C8	C9	VNC	226,433	ENE	FEB	MAR	ABR	MAY	JUN	JUL	AGO	SEP	OCT	NOV	DIC
	1.4	81.2	0.0	0.6	7.6	2.7	0.3	5.7	0.3	0.0	0.0	0.2	0.0		8.1	7.6	8.5	8.2	8.6	8.0	8.3	8.3	8.2	8.8	8.3	9.1
187-02	Carretera: Lechería-La Venta Movimiento: Lago de Guadalupe-La Venta	Caseta: La Venta (GOB.EDO.) Km: 38.000	COORDENADAS GEOGRÁFICAS Lat: 19.348944 Long: -99.306623	U T M X: 467795.707 Y: 2139466.617	Sentido: 0																					
221	Clasificación Vehicular en Por ciento					VTA	Volumen de Tránsito Mensual en Por ciento																			
	M	A	AR	B	C2	C3	C4	C5	C6	C7	C8	C9	VNC	80,798	ENE	FEB	MAR	ABR	MAY	JUN	JUL	AGO	SEP	OCT	NOV	DIC
	2.0	94.4	0.0	0.2	2.7	0.6	0.0	0.1	0.0	0.0	0.0	0.0	0.0		8.2	7.7	8.7	7.9	8.3	7.9	8.3	8.3	8.2	8.6	8.3	9.6
187-03	Carretera: Lechería-La Venta Movimiento: Atizapán-La Venta	Caseta: La Venta (GOB.EDO.) Km: 38.000	COORDENADAS GEOGRÁFICAS Lat: 19.348944 Long: -99.306623	U T M X: 467795.707 Y: 2139466.617	Sentido: 0																					
302	Clasificación Vehicular en Por ciento					VTA	Volumen de Tránsito Mensual en Por ciento																			
	M	A	AR	B	C2	C3	C4	C5	C6	C7	C8	C9	VNC	110,218	ENE	FEB	MAR	ABR	MAY	JUN	JUL	AGO	SEP	OCT	NOV	DIC
	2.3	93.7	0.0	0.8	2.5	0.5	0.0	0.2	0.0	0.0	0.0	0.0	0.0		8.4	7.7	8.5	8.4	8.4	7.6	8.4	8.4	8.3	8.6	8.2	9.1
187-04	Carretera: Lechería-La Venta Movimiento: Madin-La Venta	Caseta: La Venta (GOB.EDO.) Km: 38.000	COORDENADAS GEOGRÁFICAS Lat: 19.348944 Long: -99.306623	U T M X: 467795.707 Y: 2139466.617	Sentido: 0																					
358	Clasificación Vehicular en Por ciento					VTA	Volumen de Tránsito Mensual en Por ciento																			
	M	A	AR	B	C2	C3	C4	C5	C6	C7	C8	C9	VNC	130,536	ENE	FEB	MAR	ABR	MAY	JUN	JUL	AGO	SEP	OCT	NOV	DIC
	2.5	94.4	0.0	0.1	2.4	0.4	0.1	0.1	0.0	0.0	0.0	0.0	0.0		8.0	7.5	8.6	7.8	8.3	8.1	8.3	8.3	8.2	9.3	8.8	8.8
187-05	Carretera: Lechería-La Venta Movimiento: San Mateo Nopala-La Venta	Caseta: La Venta (GOB.EDO.) Km: 38.000	COORDENADAS GEOGRÁFICAS Lat: 19.348944 Long: -99.306621	U T M X: 467795.918 Y: 2139466.617	Sentido: 0																					
98	Clasificación Vehicular en Por ciento					VTA	Volumen de Tránsito Mensual en Por ciento																			
	M	A	AR	B	C2	C3	C4	C5	C6	C7	C8	C9	VNC	35,744	ENE	FEB	MAR	ABR	MAY	JUN	JUL	AGO	SEP	OCT	NOV	DIC
	2.7	87.3	0.0	1.0	7.2	0.9	0.4	0.5	0.0	0.0	0.0	0.0	0.0		8.3	7.5	8.6	8.6	8.0	7.5	8.3	8.3	8.2	8.8	8.7	9.2

Nota: Los datos que se presentan, se estimaron a partir de los volúmenes de tránsito registrados en las casetas de cobro de las autopistas en el período enero-agosto de 2023 y la variación estacional del año anterior

VOLUMENES DE TRÁNSITO 2023
CASSETAS DE COBRO DE LAS AUTOPISTAS Y PUENTES DE CUOTA

187-06	Carretera: Lechería-La Venta Movimiento: Cipreses-La Venta	MEX-057D	Caseta: La Venta (GOB.EDO.) Km: 38.000	COORDENADAS GEOGRÁFICAS Lat: 19.348946 Long: -99.306621	U T M X: 467795.918 Y: 2139466.838	Sentido: 0																				
TDPA	Clasificación Vehicular en Por ciento												VTA	Volumen de Tránsito Mensual en Por ciento												
12	M	A	AR	B	C2	C3	C4	C5	C6	C7	C8	C9	VNC	4,385	ENE	FEB	MAR	ABR	MAY	JUN	JUL	AGO	SEP	OCT	NOV	DIC
	1.6	89.3	0.0	0.9	6.6	1.3	0.3	0.0	0.0	0.0	0.0	0.0	0.0		7.1	6.5	8.4	7.5	8.4	9.1	8.0	8.0	7.9	10.6	10.4	8.1
187-07	Carretera: Lechería-La Venta Movimiento: Lomas Verdes-La Venta	MEX-057D	Caseta: La Venta (GOB.EDO.) Km: 38.000	COORDENADAS GEOGRÁFICAS Lat: 19.348945 Long: -99.306624	U T M X: 467795.603 Y: 2139466.728	Sentido: 0																				
TDPA	Clasificación Vehicular en Por ciento												VTA	Volumen de Tránsito Mensual en Por ciento												
320	M	A	AR	B	C2	C3	C4	C5	C6	C7	C8	C9	VNC	116,802	ENE	FEB	MAR	ABR	MAY	JUN	JUL	AGO	SEP	OCT	NOV	DIC
	2.6	96.5	0.0	0.1	0.8	0.0	0.0	0.0	0.0	0.0	0.0	0.0	0.0		7.4	7.4	9.1	7.1	8.4	8.3	8.2	8.2	8.1	10.0	9.2	8.6
187-08	Carretera: Lechería-La Venta Movimiento: Ent. San Miguel-La Venta	MEX-057D	Caseta: La Venta (GOB.EDO.) Km: 38.000	COORDENADAS GEOGRÁFICAS Lat: 19.348945 Long: -99.306623	U T M X: 467795.708 Y: 2139466.728	Sentido: 0																				
TDPA	Clasificación Vehicular en Por ciento												VTA	Volumen de Tránsito Mensual en Por ciento												
1,113	M	A	AR	B	C2	C3	C4	C5	C6	C7	C8	C9	VNC	406,197	ENE	FEB	MAR	ABR	MAY	JUN	JUL	AGO	SEP	OCT	NOV	DIC
	1.2	88.1	0.0	0.5	4.6	1.9	0.3	2.9	0.3	0.0	0.0	0.2	0.0		8.1	7.7	8.6	7.6	8.3	7.8	8.2	8.2	8.1	9.1	8.8	9.5
188	Carretera: Gómez Palacio-Corralitos Movimiento: Gómez Palacio-Est.Banderas	MEX-049D	Caseta: Bermejillo Km: 44.210	COORDENADAS GEOGRÁFICAS Lat: 25.923705 Long: -103.622079	U T M X: 637996.349 Y: 2867960.214	Sentido: 0																				
TDPA	Clasificación Vehicular en Por ciento												VTA	Volumen de Tránsito Mensual en Por ciento												
5,225	M	A	AR	B	C2	C3	C4	C5	C6	C7	C8	C9	VNC	1,907,152	ENE	FEB	MAR	ABR	MAY	JUN	JUL	AGO	SEP	OCT	NOV	DIC
	0.2	34.1	0.0	9.3	2.7	1.9	2.3	32.4	6.5	1.1	0.1	9.4	0.0		8.3	6.5	7.7	8.1	8.2	8.1	9.5	8.9	7.8	8.4	8.2	10.3
189	Carretera: Gómez Palacio-Corralitos Movimiento: Est. Banderas-Corralitos	MEX-049D	Caseta: Ceballos Km: 130.410	COORDENADAS GEOGRÁFICAS Lat: 26.586801 Long: -104.057535	U T M X: 593848.732 Y: 2941016.461	Sentido: 0																				
TDPA	Clasificación Vehicular en Por ciento												VTA	Volumen de Tránsito Mensual en Por ciento												
5,194	M	A	AR	B	C2	C3	C4	C5	C6	C7	C8	C9	VNC	1,895,715	ENE	FEB	MAR	ABR	MAY	JUN	JUL	AGO	SEP	OCT	NOV	DIC
	0.2	34.6	0.0	5.3	2.7	5.5	2.7	31.5	6.8	1.1	0.3	9.3	0.0		8.4	6.5	7.7	8.1	8.1	8.1	9.4	8.9	7.8	8.4	8.3	10.3
190	Carretera: Villahermosa-Cd. Del Carmen (LIBRE) Movimiento: Zacatal-Cd. Del Carmen	MEX-180	Caseta: Puente Zacatal Km: 162.410	COORDENADAS GEOGRÁFICAS Lat: 18.641814 Long: -92.460301	U T M X: 556924.370 Y: 2061281.424	Sentido: 0																				
TDPA	Clasificación Vehicular en Por ciento												VTA	Volumen de Tránsito Mensual en Por ciento												
5,138	M	A	AR	B	C2	C3	C4	C5	C6	C7	C8	C9	VNC	1,875,316	ENE	FEB	MAR	ABR	MAY	JUN	JUL	AGO	SEP	OCT	NOV	DIC
	1.0	55.5	0.0	5.3	6.4	5.0	1.0	15.4	2.6	0.1	0.0	7.7	0.0		8.1	6.9	7.9	9.2	8.0	7.8	9.0	8.9	7.7	8.1	8.4	10.0

Nota: Los datos que se presentan, se estimaron a partir de los volúmenes de tránsito registrados en las casetas de cobro de las autopistas en el período enero-agosto de 2023 y la variación estacional del año anterior

VOLUMENES DE TRÁNSITO 2023
CASSETAS DE COBRO DE LAS AUTOPISTAS Y PUENTES DE CUOTA

191	Carretera: Monterrey-Reynosa (LIBRE) Movimiento: Reynosa-Pharr	MEX-040	Caseta: Puente Inter. Nuevo Amanecer Km: 0.000	COORDENADAS GEOGRÁFICAS Lat: 26.041815 Long: -98.208793 U T M X: 579155.655 Y: 2880554.554 Sentido: 1										
TDPA	Clasificación Vehicular en Por ciento	VTA	Volumen de Tránsito Mensual en Por ciento											
3,153	M A AR B C2 C3 C4 C5 C6 C7 C8 C9 VNC	1,150,679	ENE	FEB	MAR	ABR	MAY	JUN	JUL	AGO	SEP	OCT	NOV	DIC
	0.0 38.7 0.0 0.0 3.2 5.1 3.2 48.8 0.9 0.1 0.0 0.0 0.0		8.2	7.7	8.7	8.0	8.6	8.0	8.5	8.5	7.9	9.0	8.4	8.5
192-01	Carretera: Pátzcuaro-Uruapan Movimiento: Pátzcuaro-Uruapan	MEX-126D	Caseta: Zirahuén Km: 60.500	COORDENADAS GEOGRÁFICAS Lat: 19.505635 Long: -101.659359 U T M X: 220880.619 Y: 2158940.350 Sentido: 0										
TDPA	Clasificación Vehicular en Por ciento	VTA	Volumen de Tránsito Mensual en Por ciento											
12,018	M A AR B C2 C3 C4 C5 C6 C7 C8 C9 VNC	4,386,431	ENE	FEB	MAR	ABR	MAY	JUN	JUL	AGO	SEP	OCT	NOV	DIC
	0.4 68.1 0.2 3.1 5.2 3.5 1.3 7.6 2.3 0.7 0.1 6.0 1.5		8.5	7.5	8.4	8.7	8.2	7.9	8.5	8.7	7.7	8.1	8.2	9.6
192-02	Carretera: Pátzcuaro-Uruapan Movimiento: Pátzcuaro-Zirahuén	MEX-126D	Caseta: Zirahuén Km: 68.700	COORDENADAS GEOGRÁFICAS Lat: 19.482352 Long: -101.731047 U T M X: 213310.984 Y: 2156480.044 Sentido: 0										
TDPA	Clasificación Vehicular en Por ciento	VTA	Volumen de Tránsito Mensual en Por ciento											
206	M A AR B C2 C3 C4 C5 C6 C7 C8 C9 VNC	75,164	ENE	FEB	MAR	ABR	MAY	JUN	JUL	AGO	SEP	OCT	NOV	DIC
	0.6 81.4 0.3 0.7 5.7 2.0 0.2 0.9 0.5 0.0 0.0 0.0 7.7		8.3	7.2	8.0	9.9	7.5	7.4	9.4	7.9	8.1	8.8	8.6	8.9
192-03	Carretera: Pátzcuaro-Uruapan Movimiento: Zirahuén-Uruapan	MEX-126D	Caseta: Zirahuén Km: 68.700	COORDENADAS GEOGRÁFICAS Lat: 19.482352 Long: -101.731047 U T M X: 213310.984 Y: 2156480.044 Sentido: 0										
TDPA	Clasificación Vehicular en Por ciento	VTA	Volumen de Tránsito Mensual en Por ciento											
1,180	M A AR B C2 C3 C4 C5 C6 C7 C8 C9 VNC	430,805	ENE	FEB	MAR	ABR	MAY	JUN	JUL	AGO	SEP	OCT	NOV	DIC
	1.0 88.6 0.3 0.3 4.5 3.1 0.3 0.5 0.4 0.0 0.0 0.0 1.0		9.0	7.9	8.9	8.8	8.8	8.4	8.7	8.7	7.4	7.6	7.3	8.5
193-01	Carretera: Pátzcuaro-Uruapan Movimiento: Zirahuén-Zurumucapio	MEX-126D	Caseta: Zurumucapio Km: 87.500	COORDENADAS GEOGRÁFICAS Lat: 19.441903 Long: -101.883747 U T M X: 197195.933 Y: 2152262.116 Sentido: 0										
TDPA	Clasificación Vehicular en Por ciento	VTA	Volumen de Tránsito Mensual en Por ciento											
723	M A AR B C2 C3 C4 C5 C6 C7 C8 C9 VNC	263,788	ENE	FEB	MAR	ABR	MAY	JUN	JUL	AGO	SEP	OCT	NOV	DIC
	0.8 89.1 0.3 0.3 4.5 2.1 0.2 0.2 0.2 0.0 0.0 0.0 2.3		8.8	7.1	8.1	7.9	7.3	8.8	8.0	8.5	9.0	9.7	8.2	8.6
193-02	Carretera: Pátzcuaro-Uruapan Movimiento: Zurumucapio-Uruapan	MEX-126D	Caseta: Zurumucapio Km: 87.500	COORDENADAS GEOGRÁFICAS Lat: 19.441903 Long: -101.883747 U T M X: 197195.933 Y: 2152262.116 Sentido: 0										
TDPA	Clasificación Vehicular en Por ciento	VTA	Volumen de Tránsito Mensual en Por ciento											
204	M A AR B C2 C3 C4 C5 C6 C7 C8 C9 VNC	74,597	ENE	FEB	MAR	ABR	MAY	JUN	JUL	AGO	SEP	OCT	NOV	DIC
	0.6 89.2 0.1 0.2 6.5 1.4 0.0 0.1 0.2 0.0 0.0 0.0 1.7		8.2	7.6	7.4	6.9	7.3	6.5	9.9	7.9	9.1	10.0	10.2	9.0

Nota: Los datos que se presentan, se estimaron a partir de los volúmenes de tránsito registrados en las casetas de cobro de las autopistas en el período enero-agosto de 2023 y la variación estacional del año anterior

VOLUMENES DE TRÁNSITO 2023
CASSETAS DE COBRO DE LAS AUTOPISTAS Y PUENTES DE CUOTA

194 Carretera: **Monterrey-Reynosa (LIBRE)** Caseta: **Puente Inter. Ignacio Zaragoza (Los Tomat)** COORDENADAS
 Movimiento: **Progreso-Los Tomates** MEX-040 Km: **0.000** GEOGRÁFICAS U T M
 Lat: **25.868471** X: **652719.178** Sentido: 1
 Long: **-97.475799** Y: **2862004.393**

TDPA	Clasificación Vehicular en Por ciento													VTA	Volumen de Tránsito Mensual en Por ciento											
	M	A	AR	B	C2	C3	C4	C5	C6	C7	C8	C9	VNC		ENE	FEB	MAR	ABR	MAY	JUN	JUL	AGO	SEP	OCT	NOV	DIC
4,843	0.3	86.1	0.3	0.2	0.9	1.6	0.4	9.3	0.7	0.0	0.2	0.0	0.0	1,767,825	7.4	7.2	8.3	8.1	8.7	8.3	8.3	9.1	8.4	9.0	8.5	8.7

195-01 Carretera: **Reynosa-Matamoros** Caseta: **Nuevo Progreso** COORDENADAS
 Movimiento: **Reynosa-Matamoros** MEX-002D Km: **47.390** GEOGRÁFICAS U T M
 Lat: **26.036283** X: **604601.832** Sentido: 0
 Long: **-97.954508** Y: **2880120.895**

TDPA	Clasificación Vehicular en Por ciento													VTA	Volumen de Tránsito Mensual en Por ciento											
	M	A	AR	B	C2	C3	C4	C5	C6	C7	C8	C9	VNC		ENE	FEB	MAR	ABR	MAY	JUN	JUL	AGO	SEP	OCT	NOV	DIC
4,871	0.3	68.1	0.0	2.8	3.9	4.0	1.5	13.0	2.9	0.2	0.3	3.0	0.0	1,777,889	8.2	7.9	8.7	8.6	7.7	8.3	8.7	8.5	8.2	8.4	8.0	8.8

195-02 Carretera: **Reynosa-Matamoros** Caseta: **Nuevo Progreso** COORDENADAS
 Movimiento: **Reynosa-Progreso** MEX-002D Km: **47.390** GEOGRÁFICAS U T M
 Lat: **26.035225** X: **604611.676** Sentido: 0
 Long: **-97.954419** Y: **2880003.787**

TDPA	Clasificación Vehicular en Por ciento													VTA	Volumen de Tránsito Mensual en Por ciento											
	M	A	AR	B	C2	C3	C4	C5	C6	C7	C8	C9	VNC		ENE	FEB	MAR	ABR	MAY	JUN	JUL	AGO	SEP	OCT	NOV	DIC
2,732	0.6	93.2	0.0	0.0	0.9	0.5	0.3	1.0	0.5	0.1	0.1	2.8	0.0	997,344	8.7	8.3	9.4	8.3	7.6	7.7	8.5	7.6	7.8	8.7	8.3	9.1

195-03 Carretera: **Reynosa-Matamoros** Caseta: **Nuevo Progreso** COORDENADAS
 Movimiento: **Progreso-Matamoros** MEX-002D Km: **47.390** GEOGRÁFICAS U T M
 Lat: **26.037136** X: **604594.372** Sentido: 0
 Long: **-97.954575** Y: **2880215.316**

TDPA	Clasificación Vehicular en Por ciento													VTA	Volumen de Tránsito Mensual en Por ciento											
	M	A	AR	B	C2	C3	C4	C5	C6	C7	C8	C9	VNC		ENE	FEB	MAR	ABR	MAY	JUN	JUL	AGO	SEP	OCT	NOV	DIC
658	0.3	95.5	0.0	0.0	0.7	0.7	0.2	1.2	0.2	0.1	0.0	1.1	0.0	239,998	7.7	7.2	8.2	7.8	7.5	8.6	9.6	7.9	9.4	8.6	8.3	9.2

196 Carretera: **Monclova-Piedras Negras** Caseta: **Puente Inter. Piedras Negras II (Coahuila 2)** COORDENADAS
 Movimiento: **Piedras Negras-Eagle Pass** MEX-057 Km: **0.000** GEOGRÁFICAS U T M
 Lat: **28.698227** X: **352831.396** Sentido: 1
 Long: **-100.506523** Y: **3175481.729**

TDPA	Clasificación Vehicular en Por ciento													VTA	Volumen de Tránsito Mensual en Por ciento											
	M	A	AR	B	C2	C3	C4	C5	C6	C7	C8	C9	VNC		ENE	FEB	MAR	ABR	MAY	JUN	JUL	AGO	SEP	OCT	NOV	DIC
5,325	0.2	88.1	0.0	0.4	2.1	0.0	0.0	9.2	0.0	0.0	0.0	0.0	0.0	1,943,478	7.8	7.2	8.4	8.2	8.7	8.1	8.4	8.3	8.3	8.9	8.7	9.0

197-01 Carretera: **Uruapan-Nueva Italia** Caseta: **Taretán** COORDENADAS
 Movimiento: **Ent. Zirimicuaro-Taretán** MEX-037D Km: **102.300** GEOGRÁFICAS U T M
 Lat: **19.355375** X: **193431.820** Sentido: 0
 Long: **-101.918026** Y: **2142738.570**

TDPA	Clasificación Vehicular en Por ciento													VTA	Volumen de Tránsito Mensual en Por ciento											
	M	A	AR	B	C2	C3	C4	C5	C6	C7	C8	C9	VNC		ENE	FEB	MAR	ABR	MAY	JUN	JUL	AGO	SEP	OCT	NOV	DIC
2,068	7.0	88.0	0.1	0.1	2.4	0.5	0.1	0.4	0.1	0.0	0.0	0.0	1.3	754,975	8.6	7.6	8.6	8.2	8.5	8.2	8.7	8.2	8.1	8.2	8.2	8.9

Nota: Los datos que se presentan, se estimaron a partir de los volúmenes de tránsito registrados en las casetas de cobro de las autopistas en el período enero-agosto de 2023 y la variación estacional del año anterior

VOLUMENES DE TRÁNSITO 2023
CASSETAS DE COBRO DE LAS AUTOPISTAS Y PUENTES DE CUOTA

197-02	Carretera: Uruapan-Nueva Italia Movimiento: Ent. Zirimicuaro-Ent. Cajones	MEX-037D	Caseta: Taretán Km: 102.300	COORDENADAS GEOGRÁFICAS Lat: 19.355481 Long: -101.917906	U T M X: 193444.634 Y: 2142750.098	Sentido: 0								
TDPA	Clasificación Vehicular en Por ciento	VTA	Volumen de Tránsito Mensual en Por ciento											
9,207	M A AR B C2 C3 C4 C5 C6 C7 C8 C9 VNC	3,360,587	ENE	FEB	MAR	ABR	MAY	JUN	JUL	AGO	SEP	OCT	NOV	DIC
	0.7 68.0 0.2 3.0 4.1 4.4 1.6 6.0 2.9 0.9 0.1 6.7 1.4		9.0	7.7	8.6	9.4	8.5	7.9	8.6	8.6	7.0	7.6	7.9	9.2
197-03	Carretera: Uruapan-Nueva Italia Movimiento: Taretán-Ent. Cajones	MEX-037D	Caseta: Taretán Km: 102.300	COORDENADAS GEOGRÁFICAS Lat: 19.351872 Long: -101.917305	U T M X: 193501.067 Y: 2142349.280	Sentido: 0								
TDPA	Clasificación Vehicular en Por ciento	VTA	Volumen de Tránsito Mensual en Por ciento											
94	M A AR B C2 C3 C4 C5 C6 C7 C8 C9 VNC	34,344	ENE	FEB	MAR	ABR	MAY	JUN	JUL	AGO	SEP	OCT	NOV	DIC
	1.4 51.9 0.2 0.2 4.4 2.9 0.3 8.6 0.0 0.0 0.0 0.0 30.1		9.2	7.0	8.3	8.6	8.3	8.8	8.9	8.8	7.3	7.7	7.8	9.3
198-01	Carretera: Uruapan-Nueva Italia Movimiento: Ent. Cajones-Ent. Cuatro Caminos	MEX-037D	Caseta: Santa Casilda Km: 132.200	COORDENADAS GEOGRÁFICAS Lat: 19.152947 Long: -101.978122	U T M X: 186729.021 Y: 2120423.725	Sentido: 0								
TDPA	Clasificación Vehicular en Por ciento	VTA	Volumen de Tránsito Mensual en Por ciento											
8,059	M A AR B C2 C3 C4 C5 C6 C7 C8 C9 VNC	2,941,518	ENE	FEB	MAR	ABR	MAY	JUN	JUL	AGO	SEP	OCT	NOV	DIC
	0.6 65.9 0.2 3.4 3.3 4.9 1.8 6.6 3.3 1.0 0.1 7.6 1.3		9.0	7.7	8.5	9.4	8.4	7.9	8.5	8.6	7.1	7.6	7.9	9.4
198-02	Carretera: Uruapan-Nueva Italia Movimiento: Ent. Cajones-Ent. Santa Casilda	MEX-037D	Caseta: Santa Casilda Km: 132.200	COORDENADAS GEOGRÁFICAS Lat: 19.156428 Long: -101.976083	U T M X: 186950.235 Y: 2120805.645	Sentido: 0								
TDPA	Clasificación Vehicular en Por ciento	VTA	Volumen de Tránsito Mensual en Por ciento											
779	M A AR B C2 C3 C4 C5 C6 C7 C8 C9 VNC	284,168	ENE	FEB	MAR	ABR	MAY	JUN	JUL	AGO	SEP	OCT	NOV	DIC
	4.8 77.9 0.3 0.2 6.8 3.0 0.4 2.7 0.4 0.0 0.0 0.2 3.3		8.4	7.7	9.6	10.1	10.1	8.7	8.2	7.6	7.0	7.5	7.0	8.1
198-03	Carretera: Uruapan-Nueva Italia Movimiento: Ent. Santa Casilda-Ent. Cuatro Caminos	MEX-037D	Caseta: Santa Casilda Km: 132.200	COORDENADAS GEOGRÁFICAS Lat: 19.156428 Long: -101.976083	U T M X: 186950.235 Y: 2120805.645	Sentido: 0								
TDPA	Clasificación Vehicular en Por ciento	VTA	Volumen de Tránsito Mensual en Por ciento											
89	M A AR B C2 C3 C4 C5 C6 C7 C8 C9 VNC	32,598	ENE	FEB	MAR	ABR	MAY	JUN	JUL	AGO	SEP	OCT	NOV	DIC
	1.4 73.4 0.3 1.1 8.0 2.0 0.6 2.9 0.5 0.0 0.0 0.1 9.7		9.4	6.2	7.0	11.2	8.2	8.2	7.3	8.0	12.4	6.8	6.3	9.0
199-01	Carretera: Nueva Italia-Lázaro Cárdenas Movimiento: Nueva Italia-Lázaro Cárdenas	MEX-037D	Caseta: Las Cañas Km: 211.400	COORDENADAS GEOGRÁFICAS Lat: 18.554183 Long: -101.970404	U T M X: 186429.348 Y: 2054088.035	Sentido: 0								
TDPA	Clasificación Vehicular en Por ciento	VTA	Volumen de Tránsito Mensual en Por ciento											
5,311	M A AR B C2 C3 C4 C5 C6 C7 C8 C9 VNC	1,938,354	ENE	FEB	MAR	ABR	MAY	JUN	JUL	AGO	SEP	OCT	NOV	DIC
	0.7 60.8 0.2 3.5 2.3 2.9 2.4 8.2 4.5 1.6 0.1 11.4 1.4		8.7	7.2	7.9	10.0	8.2	7.7	8.9	9.2	7.2	7.3	7.8	9.9

Nota: Los datos que se presentan, se estimaron a partir de los volúmenes de tránsito registrados en las casetas de cobro de las autopistas en el período enero-agosto de 2023 y la variación estacional del año anterior

VOLÚMENES DE TRÁNSITO 2023
CASSETAS DE COBRO DE LAS AUTOPISTAS Y PUENTES DE CUOTA

199-02 Carretera: **Nueva Italia-Lázaro Cárdenas** Caseta: **Las Cañas** COORDENADAS
Movimiento: **Ent. Cuatro Caminos-Las Cañas** MEX-037D Km: **211.400** GEOGRÁFICAS U T M
Lat: **18.553659** X: **186155.412** Sentido: **0**
Long: **-101.972988** Y: **2054034.505**

TDPA	Clasificación Vehicular en Por ciento												VTA	Volumen de Tránsito Mensual en Por ciento												
	M	A	AR	B	C2	C3	C4	C5	C6	C7	C8	C9		VNC	ENE	FEB	MAR	ABR	MAY	JUN	JUL	AGO	SEP	OCT	NOV	DIC
93	0.8	55.4	0.2	4.8	6.6	4.0	1.1	2.0	2.7	0.1	0.0	0.1	22.2	33,921	9.4	7.3	7.4	10.2	8.3	7.5	8.3	8.4	8.3	7.8	8.7	8.4

199-03 Carretera: **Nueva Italia-Lázaro Cárdenas** Caseta: **Las Cañas** COORDENADAS
Movimiento: **Las Cañas-Lázaro Cárdenas** MEX-037D Km: **211.400** GEOGRÁFICAS U T M
Lat: **18.553659** X: **186155.412** Sentido: **0**
Long: **-101.972988** Y: **2054034.505**

TDPA	Clasificación Vehicular en Por ciento												VTA	Volumen de Tránsito Mensual en Por ciento												
	M	A	AR	B	C2	C3	C4	C5	C6	C7	C8	C9		VNC	ENE	FEB	MAR	ABR	MAY	JUN	JUL	AGO	SEP	OCT	NOV	DIC
5	0.9	85.7	0.1	0.2	6.3	3.0	0.9	1.7	0.3	0.0	0.1	0.2	0.6	1,817	8.9	6.1	10.6	15.1	9.3	9.3	5.2	3.8	16.4	5.3	6.0	4.0

200-01 Carretera: **Nueva Italia-Lázaro Cárdenas** Caseta: **Feliciano** COORDENADAS
Movimiento: **Las Cañas-Feliciano** MEX-037D Km: **282.000** GEOGRÁFICAS U T M
Lat: **18.004090** X: **186344.562** Sentido: **0**
Long: **-101.961847** Y: **1993145.400**

TDPA	Clasificación Vehicular en Por ciento												VTA	Volumen de Tránsito Mensual en Por ciento												
	M	A	AR	B	C2	C3	C4	C5	C6	C7	C8	C9		VNC	ENE	FEB	MAR	ABR	MAY	JUN	JUL	AGO	SEP	OCT	NOV	DIC
2,095	1.0	84.8	0.2	4.0	1.8	3.5	0.5	1.7	0.8	0.0	0.0	0.4	1.3	764,838	9.3	7.0	8.0	11.8	8.8	7.3	9.1	9.5	6.2	6.1	7.0	9.9

200-02 Carretera: **Nueva Italia-Lázaro Cárdenas** Caseta: **Feliciano** COORDENADAS
Movimiento: **Las Cañas-Lázaro Cárdenas** MEX-037D Km: **282.000** GEOGRÁFICAS U T M
Lat: **18.006489** X: **186363.860** Sentido: **0**
Long: **-101.961705** Y: **1993410.865**

TDPA	Clasificación Vehicular en Por ciento												VTA	Volumen de Tránsito Mensual en Por ciento												
	M	A	AR	B	C2	C3	C4	C5	C6	C7	C8	C9		VNC	ENE	FEB	MAR	ABR	MAY	JUN	JUL	AGO	SEP	OCT	NOV	DIC
3,545	0.5	46.6	0.2	2.9	2.8	3.0	3.4	11.7	6.4	2.5	0.2	17.5	2.3	1,294,027	8.3	7.3	7.8	8.9	7.9	8.0	8.7	9.0	7.9	8.1	8.4	9.7

200-03 Carretera: **Nueva Italia-Lázaro Cárdenas** Caseta: **Feliciano** COORDENADAS
Movimiento: **Feliciano-Lázaro Cárdenas** MEX-037D Km: **282.000** GEOGRÁFICAS U T M
Lat: **18.004665** X: **186131.935** Sentido: **0**
Long: **-101.963863** Y: **1993212.503**

TDPA	Clasificación Vehicular en Por ciento												VTA	Volumen de Tránsito Mensual en Por ciento												
	M	A	AR	B	C2	C3	C4	C5	C6	C7	C8	C9		VNC	ENE	FEB	MAR	ABR	MAY	JUN	JUL	AGO	SEP	OCT	NOV	DIC
1,397	1.0	77.0	0.2	3.7	4.5	4.9	0.8	2.8	1.9	0.0	0.0	0.5	2.7	509,978	9.1	7.9	8.5	9.3	8.4	7.7	8.6	8.4	6.8	7.6	7.9	9.8

201 Carretera: **Ramal de Acceso al Puente Internacional Laredo III** Caseta: **Puente Inter. Laredo III** COORDENADAS
Movimiento: **Nuevo Laredo-Laredo** MEX-085 Km: **5.200** GEOGRÁFICAS U T M
Lat: **27.595078** X: **446558.034** Sentido: **1**
Long: **-99.541522** Y: **3052465.392**

TDPA	Clasificación Vehicular en Por ciento												VTA	Volumen de Tránsito Mensual en Por ciento												
	M	A	AR	B	C2	C3	C4	C5	C6	C7	C8	C9		VNC	ENE	FEB	MAR	ABR	MAY	JUN	JUL	AGO	SEP	OCT	NOV	DIC
5,985	1.8	-0.1	0.0	16.1	0.4	81.4	0.2	0.0	0.0	0.0	0.1	0.0	0.1	2,184,382	7.8	7.8	8.9	8.0	8.9	8.5	8.2	9.0	8.3	8.7	8.2	7.7

Nota: Los datos que se presentan, se estimaron a partir de los volúmenes de tránsito registrados en las casetas de cobro de las autopistas en el período enero-agosto de 2023 y la variación estacional del año anterior

VOLUMENES DE TRÁNSITO 2023
CASSETAS DE COBRO DE LAS AUTOPISTAS Y PUENTES DE CUOTA

202-01	Carretera: Agua Dulce-Cárdenas Movimiento: Agua Dulce-Cárdenas	MEX-184D	Caseta: La Venta (Sánchez Magallanes) Km: 73.200	COORDENADAS GEOGRÁFICAS Lat: 18.030572 Long: -93.812914	U T M X: 413955.286 Y: 1993756.858	Sentido: 0																				
TDPA	Clasificación Vehicular en Por ciento												VTA	Volumen de Tránsito Mensual en Por ciento												
10,467	M	A	AR	B	C2	C3	C4	C5	C6	C7	C8	C9	VNC	3,820,362	ENE	FEB	MAR	ABR	MAY	JUN	JUL	AGO	SEP	OCT	NOV	DIC
	0.5	45.5	0.0	3.1	5.5	5.9	1.3	20.1	4.4	0.4	0.1	13.2	0.0		8.3	7.2	8.2	8.6	8.1	7.9	8.7	8.8	7.8	8.3	8.2	9.9
202-02	Carretera: Agua Dulce-Cárdenas Movimiento: Agua Dulce-Ent. Magallanes	MEX-184D	Caseta: La Venta (Sánchez Magallanes) Km: 73.200	COORDENADAS GEOGRÁFICAS Lat: 18.029939 Long: -93.813036	U T M X: 413942.064 Y: 1993686.876	Sentido: 0																				
TDPA	Clasificación Vehicular en Por ciento												VTA	Volumen de Tránsito Mensual en Por ciento												
736	M	A	AR	B	C2	C3	C4	C5	C6	C7	C8	C9	VNC	268,783	ENE	FEB	MAR	ABR	MAY	JUN	JUL	AGO	SEP	OCT	NOV	DIC
	0.6	80.8	0.0	3.3	3.5	2.0	0.5	6.7	1.6	0.1	0.0	0.9	0.0		6.8	6.2	7.6	8.5	9.8	9.1	8.9	8.8	7.3	7.4	9.1	10.5
202-03	Carretera: Agua Dulce-Cárdenas Movimiento: Ent. Magallanes-Cárdenas	MEX-184D	Caseta: La Venta (Sánchez Magallanes) Km: 73.200	COORDENADAS GEOGRÁFICAS Lat: 18.031617 Long: -93.813655	U T M X: 413877.357 Y: 1993872.827	Sentido: 0																				
TDPA	Clasificación Vehicular en Por ciento												VTA	Volumen de Tránsito Mensual en Por ciento												
92	M	A	AR	B	C2	C3	C4	C5	C6	C7	C8	C9	VNC	33,496	ENE	FEB	MAR	ABR	MAY	JUN	JUL	AGO	SEP	OCT	NOV	DIC
	1.7	73.0	0.0	1.8	7.1	3.9	1.1	6.3	2.9	0.1	0.0	2.1	0.0		11.3	5.7	8.0	7.6	7.8	6.8	8.7	8.7	7.3	9.0	9.0	10.1
203-01	Carretera: Ent. Tulancingo-Venta Grande Movimiento: Ent. Tulancingo-Venta Grande	MEX-132D	Caseta: San Alejo (Tejocotal) Km: 112.500	COORDENADAS GEOGRÁFICAS Lat: 20.147472 Long: -98.285748	U T M X: 574646.152 Y: 2227960.959	Sentido: 0																				
TDPA	Clasificación Vehicular en Por ciento												VTA	Volumen de Tránsito Mensual en Por ciento												
9,922	M	A	AR	B	C2	C3	C4	C5	C6	C7	C8	C9	VNC	3,621,681	ENE	FEB	MAR	ABR	MAY	JUN	JUL	AGO	SEP	OCT	NOV	DIC
	1.2	70.5	0.3	5.0	3.1	4.0	1.0	5.9	2.3	0.3	0.0	6.4	0.0		7.9	6.8	7.9	9.9	8.3	7.4	8.9	8.9	7.5	7.9	8.8	9.8
203-02	Carretera: Ent. Tulancingo-Venta Grande Movimiento: Ent. Tulancingo-San Alejo	MEX-132D	Caseta: San Alejo (Tejocotal) Km: 112.500	COORDENADAS GEOGRÁFICAS Lat: 20.146396 Long: -98.286913	U T M X: 574524.904 Y: 2227841.357	Sentido: 0																				
TDPA	Clasificación Vehicular en Por ciento												VTA	Volumen de Tránsito Mensual en Por ciento												
3,467	M	A	AR	B	C2	C3	C4	C5	C6	C7	C8	C9	VNC	1,265,537	ENE	FEB	MAR	ABR	MAY	JUN	JUL	AGO	SEP	OCT	NOV	DIC
	1.2	84.5	0.5	0.3	3.9	4.4	0.6	1.9	2.1	0.0	0.0	0.6	0.0		8.6	7.5	8.2	8.7	8.9	7.8	8.5	8.6	7.8	8.1	8.3	9.0
203-03	Carretera: Ent. Tulancingo-Venta Grande Movimiento: San Alejo-Venta Grande	MEX-132D	Caseta: San Alejo (Tejocotal) Km: 112.500	COORDENADAS GEOGRÁFICAS Lat: 20.150056 Long: -98.286626	U T M X: 574553.162 Y: 2228246.532	Sentido: 0																				
TDPA	Clasificación Vehicular en Por ciento												VTA	Volumen de Tránsito Mensual en Por ciento												
2,484	M	A	AR	B	C2	C3	C4	C5	C6	C7	C8	C9	VNC	906,781	ENE	FEB	MAR	ABR	MAY	JUN	JUL	AGO	SEP	OCT	NOV	DIC
	1.0	79.6	0.5	6.1	4.7	3.4	0.8	2.0	1.2	0.1	0.0	0.6	0.0		7.6	7.2	7.9	8.7	8.2	8.1	9.1	8.8	8.0	8.1	8.5	9.8

Nota: Los datos que se presentan, se estimaron a partir de los volúmenes de tránsito registrados en las casetas de cobro de las autopistas en el período enero-agosto de 2023 y la variación estacional del año anterior

VOLUMENES DE TRÁNSITO 2023
CASSETAS DE COBRO DE LAS AUTOPISTAS Y PUENTES DE CUOTA

204	Carretera: Gutiérrez Zamora-Tihuatlán Movimiento: Totomoxtle-Ent. El Pital	VER-D	Caseta: Totomoxtle Km: 181.361	COORDENADAS GEOGRÁFICAS Lat: 20.461955 Long: -97.246087	U T M X: 682949.055 Y: 2263581.705	Sentido: 0																						
TDPA	Clasificación Vehicular en Por ciento												VTA	Volumen de Tránsito Mensual en Por ciento														
2,662	M	A	AR	B	C2	C3	C4	C5	C6	C7	C8	C9	VNC	971,730	ENE	FEB	MAR	ABR	MAY	JUN	JUL	AGO	SEP	OCT	NOV	DIC		
	2.1	76.0	0.0	2.2	3.7	3.6	0.7	7.4	1.8	0.0	0.0	2.5	0.0		7.9	6.7	8.6	11.4	8.8	7.8	9.6	9.8	7.9	6.3	6.7	8.5		
205-01	Carretera: Las Choapas-Ocozocoautla Movimiento: Ent. Las Choapas-Nvo. Sacrificio												MEX-187D	Caseta: Las Choapas Km: 16.800												COORDENADAS GEOGRÁFICAS Lat: 17.944832 Long: -94.172395	U T M X: 375841.589 Y: 1984473.398	Sentido: 0
TDPA	Clasificación Vehicular en Por ciento												VTA	Volumen de Tránsito Mensual en Por ciento														
2,952	M	A	AR	B	C2	C3	C4	C5	C6	C7	C8	C9	VNC	1,077,315	ENE	FEB	MAR	ABR	MAY	JUN	JUL	AGO	SEP	OCT	NOV	DIC		
	0.5	35.4	0.0	4.9	6.0	10.3	1.3	21.3	4.0	0.5	0.3	15.5	0.0		8.8	7.4	8.7	8.7	8.4	8.2	8.2	8.4	7.6	7.8	8.1	9.7		
205-02	Carretera: Las Choapas-Ocozocoautla Movimiento: Ent. Las Choapas-Ent. Las Choapas II												MEX-187D	Caseta: Las Choapas Km: 16.800												COORDENADAS GEOGRÁFICAS Lat: 17.942745 Long: -94.172270	U T M X: 375853.372 Y: 1984242.379	Sentido: 0
TDPA	Clasificación Vehicular en Por ciento												VTA	Volumen de Tránsito Mensual en Por ciento														
1,787	M	A	AR	B	C2	C3	C4	C5	C6	C7	C8	C9	VNC	652,347	ENE	FEB	MAR	ABR	MAY	JUN	JUL	AGO	SEP	OCT	NOV	DIC		
	4.7	82.9	0.0	1.5	4.8	2.3	0.2	3.0	0.3	0.0	0.0	0.3	0.0		8.8	7.7	8.4	7.8	8.2	7.6	7.8	8.1	7.0	9.7	8.7	10.2		
205-03	Carretera: Las Choapas-Ocozocoautla Movimiento: Ent. Las Choapas II-Nvo. Sacrificio												MEX-187D	Caseta: Las Choapas Km: 16.800												COORDENADAS GEOGRÁFICAS Lat: 17.942734 Long: -94.172243	U T M X: 375856.224 Y: 1984241.144	Sentido: 0
TDPA	Clasificación Vehicular en Por ciento												VTA	Volumen de Tránsito Mensual en Por ciento														
56	M	A	AR	B	C2	C3	C4	C5	C6	C7	C8	C9	VNC	20,424	ENE	FEB	MAR	ABR	MAY	JUN	JUL	AGO	SEP	OCT	NOV	DIC		
	2.3	65.7	0.0	12.1	4.7	9.6	0.3	3.3	1.0	0.1	0.0	0.9	0.0		7.9	7.7	8.0	9.0	8.8	9.8	8.4	8.7	7.5	6.5	8.5	9.2		
206-01	Carretera: Las Choapas-Ocozocoautla Movimiento: Nvo. Sacrificio-Raudales												MEX-187D	Caseta: Malpasito Km: 128.000												COORDENADAS GEOGRÁFICAS Lat: 17.349070 Long: -93.586472	U T M X: 437689.839 Y: 1918266.661	Sentido: 0
TDPA	Clasificación Vehicular en Por ciento												VTA	Volumen de Tránsito Mensual en Por ciento														
4,928	M	A	AR	B	C2	C3	C4	C5	C6	C7	C8	C9	VNC	1,798,853	ENE	FEB	MAR	ABR	MAY	JUN	JUL	AGO	SEP	OCT	NOV	DIC		
	0.7	51.0	0.0	4.3	7.3	7.7	0.9	14.9	2.7	0.3	0.2	10.0	0.0		7.9	6.6	7.7	8.1	7.5	7.2	7.9	8.2	7.2	9.3	10.1	12.3		
206-02	Carretera: Las Choapas-Ocozocoautla Movimiento: Malpasito-Ent. Rómulo Calzada												MEX-187D	Caseta: Malpasito Km: 128.000												COORDENADAS GEOGRÁFICAS Lat: 17.348364 Long: -93.586876	U T M X: 437646.676 Y: 1918188.685	Sentido: 0
TDPA	Clasificación Vehicular en Por ciento												VTA	Volumen de Tránsito Mensual en Por ciento														
49	M	A	AR	B	C2	C3	C4	C5	C6	C7	C8	C9	VNC	17,737	ENE	FEB	MAR	ABR	MAY	JUN	JUL	AGO	SEP	OCT	NOV	DIC		
	5.7	82.6	0.0	2.1	4.0	1.5	0.5	2.3	1.2	0.0	0.0	0.1	0.0		8.2	6.9	8.3	9.1	8.3	7.6	8.6	9.0	7.7	8.4	8.8	9.1		

Nota: Los datos que se presentan, se estimaron a partir de los volúmenes de tránsito registrados en las casetas de cobro de las autopistas en el período enero-agosto de 2023 y la variación estacional del año anterior

VOLUMENES DE TRÁNSITO 2023
CASSETAS DE COBRO DE LAS AUTOPISTAS Y PUENTES DE CUOTA

206-03	Carretera: Las Choapas-Ocozocoautla Movimiento: Ent. Rómulo Calzada-Ocuilapa	MEX-187D	Caseta: Malpasito Km: 128.000	COORDENADAS GEOGRÁFICAS Lat: 17.349146 Long: -93.585533	U T M X: 437789.632 Y: 1918274.765	Sentido: 0								
TDPA	Clasificación Vehicular en Por ciento	VTA	Volumen de Tránsito Mensual en Por ciento											
362	M A AR B C2 C3 C4 C5 C6 C7 C8 C9 VNC	132,022	ENE	FEB	MAR	ABR	MAY	JUN	JUL	AGO	SEP	OCT	NOV	DIC
	7.8 86.4 0.0 0.5 3.9 1.0 0.1 0.2 0.1 0.0 0.0 0.0 0.0		8.9	6.8	7.3	7.4	7.4	7.1	8.0	8.3	7.1	9.3	10.1	12.3
207	Carretera: Las Choapas-Ocozocoautla Movimiento: Ent. Raudales-Ocozocoautla	MEX-187D	Caseta: Ocozocoautla Km: 182.200	COORDENADAS GEOGRÁFICAS Lat: 16.863183 Long: -93.406856	U T M X: 456661.326 Y: 1864464.395	Sentido: 0								
TDPA	Clasificación Vehicular en Por ciento	VTA	Volumen de Tránsito Mensual en Por ciento											
5,120	M A AR B C2 C3 C4 C5 C6 C7 C8 C9 VNC	1,868,971	ENE	FEB	MAR	ABR	MAY	JUN	JUL	AGO	SEP	OCT	NOV	DIC
	0.6 55.7 0.0 4.2 6.9 6.8 0.8 13.2 2.4 0.3 0.2 8.9 0.0		8.5	7.2	8.3	8.6	8.2	7.8	8.5	8.8	7.8	7.9	8.3	10.1
208	Carretera: México-Querétaro Movimiento: Tepalcapa-Tepeji del Río	MEX-057D	Caseta: Tepotzotlán Km: 43.010	COORDENADAS GEOGRÁFICAS Lat: 19.715361 Long: -99.207448	U T M X: 478261.080 Y: 2179996.934	Sentido: 0								
TDPA	Clasificación Vehicular en Por ciento	VTA	Volumen de Tránsito Mensual en Por ciento											
60,080	M A AR B C2 C3 C4 C5 C6 C7 C8 C9 VNC	21,929,147	ENE	FEB	MAR	ABR	MAY	JUN	JUL	AGO	SEP	OCT	NOV	DIC
	0.9 71.0 0.0 4.0 5.3 3.7 0.4 11.6 0.7 0.1 0.1 2.2 0.0		8.2	7.5	8.2	8.5	8.2	7.9	8.6	8.5	8.0	8.7	8.5	9.2
209-01	Carretera: México-Querétaro Movimiento: Jorobas-Tepeji del Río	MEX-057D	Caseta: Jorobas Km: 56.280	COORDENADAS GEOGRÁFICAS Lat: 19.826197 Long: -99.249918	U T M X: 473828.633 Y: 2192267.814	Sentido: 0								
TDPA	Clasificación Vehicular en Por ciento	VTA	Volumen de Tránsito Mensual en Por ciento											
2,340	M A AR B C2 C3 C4 C5 C6 C7 C8 C9 VNC	853,920	ENE	FEB	MAR	ABR	MAY	JUN	JUL	AGO	SEP	OCT	NOV	DIC
	0.8 61.4 0.0 3.3 6.2 6.1 0.9 14.8 2.4 0.1 0.1 3.9 0.0		10.6	7.1	7.8	7.3	7.6	7.5	7.8	7.5	7.1	7.8	9.7	12.2
209-02	Carretera: México-Querétaro Movimiento: Jorobas-Zumpango (Circuito Mexiquense)	MEX-057D	Caseta: Jorobas Km: 56.280	COORDENADAS GEOGRÁFICAS Lat: 19.819929 Long: -99.239830	U T M X: 474884.067 Y: 2191572.675	Sentido: 0								
TDPA	Clasificación Vehicular en Por ciento	VTA	Volumen de Tránsito Mensual en Por ciento											
16,088	M A AR B C2 C3 C4 C5 C6 C7 C8 C9 VNC	5,872,015	ENE	FEB	MAR	ABR	MAY	JUN	JUL	AGO	SEP	OCT	NOV	DIC
	0.5 61.1 0.0 5.0 5.5 6.3 0.9 14.9 2.3 0.2 0.0 3.3 0.0		7.9	7.1	8.2	8.3	8.3	7.9	8.4	8.7	8.0	8.7	8.7	9.8
210	Carretera: México-Querétaro Movimiento: Tepeji-Polotitlán	MEX-057D	Caseta: Polotitlán Km: 133.050	COORDENADAS GEOGRÁFICAS Lat: 20.225323 Long: -99.810700	U T M X: 415315.696 Y: 2236623.002	Sentido: 0								
TDPA	Clasificación Vehicular en Por ciento	VTA	Volumen de Tránsito Mensual en Por ciento											
673	M A AR B C2 C3 C4 C5 C6 C7 C8 C9 VNC	245,475	ENE	FEB	MAR	ABR	MAY	JUN	JUL	AGO	SEP	OCT	NOV	DIC
	0.5 83.4 0.0 1.9 4.4 3.7 0.4 3.3 1.3 0.1 0.0 1.0 0.0		7.3	7.8	10.0	10.4	8.6	7.5	9.1	8.6	8.3	7.2	7.2	8.0

Nota: Los datos que se presentan, se estimaron a partir de los volúmenes de tránsito registrados en las casetas de cobro de las autopistas en el período enero-agosto de 2023 y la variación estacional del año anterior

VOLUMENES DE TRÁNSITO 2023
CASSETAS DE COBRO DE LAS AUTOPISTAS Y PUENTES DE CUOTA

211-01	Carretera: México-Querétaro Movimiento: Tepeji del Río-Palmillas	MEX-057D	Caseta: Palmillas Km: 147.917	COORDENADAS GEOGRÁFICAS Lat: 20.296112 Long: -99.929069 U T M X: 402994.297 Y: 2244522.440 Sentido: 0										
TDPA	Clasificación Vehicular en Por ciento	VTA	Volumen de Tránsito Mensual en Por ciento											
41,928	M A AR B C2 C3 C4 C5 C6 C7 C8 C9 VNC	15,303,551	ENE	FEB	MAR	ABR	MAY	JUN	JUL	AGO	SEP	OCT	NOV	DIC
	0.5 59.5 0.0 3.1 6.3 4.8 0.7 18.8 1.8 0.3 0.1 4.1 0.0		8.0	7.4	8.3	8.5	8.5	8.1	8.5	8.6	8.0	8.6	8.4	9.1
211-02	Carretera: México-Querétaro Movimiento: Tepeji del Río-Palmillas	MEX-057D	Caseta: Palmillas Km: 146.500	COORDENADAS GEOGRÁFICAS Lat: 20.290958 Long: -99.918505 U T M X: 404094.203 Y: 2243945.854 Sentido: 0										
TDPA	Clasificación Vehicular en Por ciento	VTA	Volumen de Tránsito Mensual en Por ciento											
13,484	M A AR B C2 C3 C4 C5 C6 C7 C8 C9 VNC	4,921,516	ENE	FEB	MAR	ABR	MAY	JUN	JUL	AGO	SEP	OCT	NOV	DIC
	0.3 56.4 0.0 4.6 4.3 6.8 0.8 18.0 2.4 0.3 0.0 6.1 0.0		8.2	7.3	8.2	8.3	7.8	7.5	8.4	8.1	7.5	9.0	8.9	10.8
212	Carretera: México-Puebla Movimiento: Chalco (Panasonic)-México	MEX-150D	Caseta: Ixtapaluca Km: 31.900	COORDENADAS GEOGRÁFICAS Lat: 19.293147 Long: -98.883499 U T M X: 512240.092 Y: 2133268.148 Sentido: 0										
TDPA	Clasificación Vehicular en Por ciento	VTA	Volumen de Tránsito Mensual en Por ciento											
15,154	M A AR B C2 C3 C4 C5 C6 C7 C8 C9 VNC	5,531,030	ENE	FEB	MAR	ABR	MAY	JUN	JUL	AGO	SEP	OCT	NOV	DIC
	3.7 88.5 0.0 0.5 3.5 1.8 0.1 1.7 0.1 0.0 0.0 0.1 0.0		8.9	7.8	8.7	8.6	9.0	8.7	9.1	8.4	8.1	8.5	6.6	7.6
213	Carretera: México-Puebla Movimiento: México-Chalco	MEX-150D	Caseta: Chalco Km: 32.000	COORDENADAS GEOGRÁFICAS Lat: 19.291989 Long: -98.881711 U T M X: 512428.035 Y: 2133140.140 Sentido: 0										
TDPA	Clasificación Vehicular en Por ciento	VTA	Volumen de Tránsito Mensual en Por ciento											
39,820	M A AR B C2 C3 C4 C5 C6 C7 C8 C9 VNC	14,534,319	ENE	FEB	MAR	ABR	MAY	JUN	JUL	AGO	SEP	OCT	NOV	DIC
	1.0 91.1 0.0 2.5 2.6 1.3 0.0 1.3 0.1 0.0 0.0 0.1 0.0		8.8	7.7	8.4	8.0	8.5	8.1	8.5	8.4	8.3	8.5	8.1	8.7
214	Carretera: México-Puebla Movimiento: México-Río Frío	MEX-150D	Caseta: San Marcos Km: 33.300	COORDENADAS GEOGRÁFICAS Lat: 19.296272 Long: -98.870712 U T M X: 513583.293 Y: 2133614.886 Sentido: 0										
TDPA	Clasificación Vehicular en Por ciento	VTA	Volumen de Tránsito Mensual en Por ciento											
33,948	M A AR B C2 C3 C4 C5 C6 C7 C8 C9 VNC	12,390,858	ENE	FEB	MAR	ABR	MAY	JUN	JUL	AGO	SEP	OCT	NOV	DIC
	0.6 74.9 0.0 5.1 5.2 3.6 0.3 7.0 0.6 0.1 0.1 2.5 0.0		8.1	7.1	8.0	8.4	8.0	7.5	8.6	8.7	7.9	9.0	8.7	10.0
215	Carretera: México-Puebla Movimiento: México-Circuito Exterior Mexiquense	MEX-150D	Caseta: San Marcos Bis Km: 33.300	COORDENADAS GEOGRÁFICAS Lat: 19.293370 Long: -98.876020 U T M X: 513025.851 Y: 2133293.368 Sentido: 0										
TDPA	Clasificación Vehicular en Por ciento	VTA	Volumen de Tránsito Mensual en Por ciento											
8,247	M A AR B C2 C3 C4 C5 C6 C7 C8 C9 VNC	3,010,165	ENE	FEB	MAR	ABR	MAY	JUN	JUL	AGO	SEP	OCT	NOV	DIC
	0.7 92.1 0.0 0.1 2.2 1.6 0.1 2.2 0.3 0.0 0.0 0.7 0.0		8.3	7.4	8.2	7.8	8.2	7.9	8.5	8.3	8.1	9.0	9.0	9.3

Nota: Los datos que se presentan, se estimaron a partir de los volúmenes de tránsito registrados en las casetas de cobro de las autopistas en el período enero-agosto de 2023 y la variación estacional del año anterior

VOLUMENES DE TRÁNSITO 2023
CASSETAS DE COBRO DE LAS AUTOPISTAS Y PUENTES DE CUOTA

216	Carretera: México-Puebla Movimiento: Río Frio-Puebla	MEX-150D	Caseta: San Martín Texmelucan Km: 91.000	COORDENADAS GEOGRÁFICAS Lat: 19.241190 Long: -98.385786	U T M X: 564553.220 Y: 2127628.970	Sentido: 0								
TDPA	Clasificación Vehicular en Por ciento	VTA	Volumen de Tránsito Mensual en Por ciento											
53,156	M A AR B C2 C3 C4 C5 C6 C7 C8 C9 VNC	19,402,120	ENE	FEB	MAR	ABR	MAY	JUN	JUL	AGO	SEP	OCT	NOV	DIC
	0.8 69.4 0.0 4.7 4.7 4.4 0.5 10.1 1.2 0.2 0.1 3.9 0.0		8.0	7.3	8.1	8.3	8.2	7.9	8.7	8.5	7.8	8.9	8.6	9.7
217	Carretera: Querétaro-Irapuato Movimiento: Querétaro-Celaya	MEX-045D	Caseta: Querétaro Km: 7.000	COORDENADAS GEOGRÁFICAS Lat: 20.572203 Long: -100.472827	U T M X: 346486.125 Y: 2275496.779	Sentido: 0								
TDPA	Clasificación Vehicular en Por ciento	VTA	Volumen de Tránsito Mensual en Por ciento											
15,146	M A AR B C2 C3 C4 C5 C6 C7 C8 C9 VNC	5,528,215	ENE	FEB	MAR	ABR	MAY	JUN	JUL	AGO	SEP	OCT	NOV	DIC
	0.4 65.7 0.0 3.7 6.8 5.0 0.6 12.7 1.4 0.5 0.1 3.1 0.0		8.5	7.7	8.6	8.4	8.4	7.9	8.2	8.4	7.8	8.8	8.4	8.9
218-01	Carretera: Querétaro-Irapuato Movimiento: Querétaro-Ent. Lib. Suroeste de Querétaro	MEX-045D	Caseta: Querétaro Bis Km: 7.000	COORDENADAS GEOGRÁFICAS Lat: 20.572359 Long: -100.480865	U T M X: 345648.334 Y: 2275521.639	Sentido: 0								
TDPA	Clasificación Vehicular en Por ciento	VTA	Volumen de Tránsito Mensual en Por ciento											
13,871	M A AR B C2 C3 C4 C5 C6 C7 C8 C9 VNC	5,062,866	ENE	FEB	MAR	ABR	MAY	JUN	JUL	AGO	SEP	OCT	NOV	DIC
	1.3 77.9 0.0 1.5 4.3 3.3 0.3 8.8 1.4 0.0 0.0 1.2 0.0		11.5	10.5	11.9	6.7	1.5	1.5	9.1	9.6	9.4	9.8	9.6	8.9
218-02	Carretera: Querétaro-Irapuato Movimiento: Ent. Lib. Suroeste de Querétaro-Celaya	MEX-045D	Caseta: Querétaro Bis Km: 7.000	COORDENADAS GEOGRÁFICAS Lat: 20.572035 Long: -100.480724	U T M X: 345662.707 Y: 2275485.640	Sentido: 0								
TDPA	Clasificación Vehicular en Por ciento	VTA	Volumen de Tránsito Mensual en Por ciento											
7,567	M A AR B C2 C3 C4 C5 C6 C7 C8 C9 VNC	2,762,056	ENE	FEB	MAR	ABR	MAY	JUN	JUL	AGO	SEP	OCT	NOV	DIC
	0.4 61.0 0.0 0.8 6.2 3.3 0.6 18.8 2.1 0.3 0.1 6.4 0.0		7.4	7.0	7.7	7.3	7.6	7.5	9.0	9.3	9.2	8.8	9.4	9.8
219	Carretera: Querétaro-Irapuato Movimiento: Apaseo-Celaya	MEX-045D	Caseta: Apaseo Km: 24.000	COORDENADAS GEOGRÁFICAS Lat: 20.533622 Long: -100.627793	U T M X: 330288.152 Y: 2271379.470	Sentido: 0								
TDPA	Clasificación Vehicular en Por ciento	VTA	Volumen de Tránsito Mensual en Por ciento											
12,969	M A AR B C2 C3 C4 C5 C6 C7 C8 C9 VNC	4,733,852	ENE	FEB	MAR	ABR	MAY	JUN	JUL	AGO	SEP	OCT	NOV	DIC
	0.4 54.0 0.0 4.3 4.8 6.9 1.0 18.8 2.7 0.5 0.1 6.5 0.0		7.8	7.1	7.9	8.3	8.0	7.7	8.5	8.5	7.8	8.7	9.0	10.7
220	Carretera: Querétaro-Irapuato Movimiento: Celaya-Villagrán	MEX-045D	Caseta: Villagrán Km: 63.000	COORDENADAS GEOGRÁFICAS Lat: 20.582194 Long: -100.992150	U T M X: 292355.832 Y: 2277178.433	Sentido: 0								
TDPA	Clasificación Vehicular en Por ciento	VTA	Volumen de Tránsito Mensual en Por ciento											
1,070	M A AR B C2 C3 C4 C5 C6 C7 C8 C9 VNC	390,409	ENE	FEB	MAR	ABR	MAY	JUN	JUL	AGO	SEP	OCT	NOV	DIC
	0.6 78.7 0.0 1.4 3.7 4.5 0.6 8.0 1.5 0.0 0.0 1.0 0.0		8.4	7.8	8.6	8.2	8.4	7.9	7.9	7.6	7.5	9.5	8.6	9.6

Nota: Los datos que se presentan, se estimaron a partir de los volúmenes de tránsito registrados en las casetas de cobro de las autopistas en el período enero-agosto de 2023 y la variación estacional del año anterior

VOLUMENES DE TRÁNSITO 2023
CASSETAS DE COBRO DE LAS AUTOPISTAS Y PUENTES DE CUOTA

221-01	Carretera: Querétaro-Irapuato Movimiento: Celaya-Irapuato	MEX-045D	Caseta: Salamanca Km: 83.250	COORDENADAS GEOGRÁFICAS Lat: 20.598482 Long: -101.180975	U T M X: 272691.639 Y: 2279234.149	Sentido: 0																				
TDPA	Clasificación Vehicular en Por ciento												VTA	Volumen de Tránsito Mensual en Por ciento												
12,561	M	A	AR	B	C2	C3	C4	C5	C6	C7	C8	C9	VNC	4,584,819	ENE	FEB	MAR	ABR	MAY	JUN	JUL	AGO	SEP	OCT	NOV	DIC
	0.3	55.7	0.0	3.7	7.0	7.5	0.7	17.4	2.1	0.3	0.0	5.3	0.0		8.1	7.4	8.3	8.2	8.3	8.0	8.2	8.4	7.7	8.8	8.9	9.7
1,386	M	A	AR	B	C2	C3	C4	C5	C6	C7	C8	C9	VNC	506,060	ENE	FEB	MAR	ABR	MAY	JUN	JUL	AGO	SEP	OCT	NOV	DIC
	0.6	84.6	0.0	0.3	3.6	4.6	0.2	5.4	0.4	0.0	0.0	0.3	0.0		7.9	7.7	8.2	7.9	8.2	7.9	8.2	8.4	7.5	9.1	8.8	10.2
1,726	M	A	AR	B	C2	C3	C4	C5	C6	C7	C8	C9	VNC	629,943	ENE	FEB	MAR	ABR	MAY	JUN	JUL	AGO	SEP	OCT	NOV	DIC
	1.1	88.7	0.0	0.4	3.1	2.2	0.2	3.9	0.2	0.0	0.0	0.2	0.0		8.2	7.1	8.5	7.5	8.1	8.4	8.2	8.4	7.5	9.2	8.9	10.0
15,134	M	A	AR	B	C2	C3	C4	C5	C6	C7	C8	C9	VNC	5,523,904	ENE	FEB	MAR	ABR	MAY	JUN	JUL	AGO	SEP	OCT	NOV	DIC
	0.4	59.5	0.0	2.4	5.7	5.0	0.7	18.1	2.0	0.5	0.1	5.6	0.0		8.1	7.6	8.4	8.3	8.4	7.9	8.3	8.5	7.8	8.7	8.6	9.4
152	M	A	AR	B	C2	C3	C4	C5	C6	C7	C8	C9	VNC	55,502	ENE	FEB	MAR	ABR	MAY	JUN	JUL	AGO	SEP	OCT	NOV	DIC
	0.3	54.3	0.0	2.6	6.8	4.7	0.5	17.6	1.4	0.7	0.0	11.1	0.0		8.3	7.4	8.7	8.0	8.1	8.3	8.4	8.6	7.9	8.7	8.7	8.9
114	M	A	AR	B	C2	C3	C4	C5	C6	C7	C8	C9	VNC	41,457	ENE	FEB	MAR	ABR	MAY	JUN	JUL	AGO	SEP	OCT	NOV	DIC
	1.5	90.5	0.0	0.1	3.5	3.1	0.1	0.8	0.2	0.0	0.0	0.2	0.0		8.4	7.2	8.6	7.6	7.9	7.5	8.1	8.2	7.3	9.5	9.2	10.5

Nota: Los datos que se presentan, se estimaron a partir de los volúmenes de tránsito registrados en las casetas de cobro de las autopistas en el período enero-agosto de 2023 y la variación estacional del año anterior

VOLUMENES DE TRÁNSITO 2023
CASSETAS DE COBRO DE LAS AUTOPISTAS Y PUENTES DE CUOTA

223	Carretera: Amozoc-Perote Movimiento: Amozoc-Ixtenco	Caseta: Ixtenco Km: 1.000	COORDENADAS GEOGRÁFICAS Lat: 19.063641 Long: -98.069094	U T M X: 597943.861 Y: 2108129.107	Sentido: 0																					
MEX-140D																										
TDPA	Clasificación Vehicular en Por ciento												VTA	Volumen de Tránsito Mensual en Por ciento												
11,483	M	A	AR	B	C2	C3	C4	C5	C6	C7	C8	C9	VNC	4,191,177	ENE	FEB	MAR	ABR	MAY	JUN	JUL	AGO	SEP	OCT	NOV	DIC
	0.6	73.4	0.1	5.2	4.4	3.6	0.5	7.4	0.8	0.3	0.0	2.5	1.2		8.0	7.3	8.2	8.3	8.3	8.0	8.7	9.0	8.0	8.5	8.4	9.3
224-01	Carretera: Amozoc-Perote Movimiento: Ixtenco-Audi	Caseta: Audi Km: 35.600	COORDENADAS GEOGRÁFICAS Lat: 19.274538 Long: -97.826386	U T M X: 623325.549 Y: 2131621.900	Sentido: 0																					
MEX-140D																										
TDPA	Clasificación Vehicular en Por ciento												VTA	Volumen de Tránsito Mensual en Por ciento												
2,054	M	A	AR	B	C2	C3	C4	C5	C6	C7	C8	C9	VNC	749,546	ENE	FEB	MAR	ABR	MAY	JUN	JUL	AGO	SEP	OCT	NOV	DIC
	0.4	67.1	0.7	9.7	2.8	1.4	0.5	14.6	0.8	0.1	0.0	0.9	1.0		8.3	7.5	8.7	7.8	8.3	8.3	8.9	8.2	8.1	9.0	8.5	8.4
224-02	Carretera: Amozoc-Perote Movimiento: Audi-Cuapiaxtla	Caseta: Audi Km: 35.600	COORDENADAS GEOGRÁFICAS Lat: 19.274538 Long: -97.826386	U T M X: 623325.549 Y: 2131621.900	Sentido: 0																					
MEX-140D																										
TDPA	Clasificación Vehicular en Por ciento												VTA	Volumen de Tránsito Mensual en Por ciento												
118	M	A	AR	B	C2	C3	C4	C5	C6	C7	C8	C9	VNC	43,042	ENE	FEB	MAR	ABR	MAY	JUN	JUL	AGO	SEP	OCT	NOV	DIC
	0.0	28.5	0.2	0.1	8.5	5.0	1.7	36.5	5.9	0.5	0.0	13.1	0.0		8.3	7.5	8.0	6.9	8.2	8.3	8.6	10.0	9.0	8.4	8.6	8.2
224-03	Carretera: Amozoc-Perote Movimiento: Audi-Oriental	Caseta: Audi Km: 35.600	COORDENADAS GEOGRÁFICAS Lat: 19.274538 Long: -97.826386	U T M X: 623325.549 Y: 2131621.900	Sentido: 0																					
MEX-140D																										
TDPA	Clasificación Vehicular en Por ciento												VTA	Volumen de Tránsito Mensual en Por ciento												
29	M	A	AR	B	C2	C3	C4	C5	C6	C7	C8	C9	VNC	10,746	ENE	FEB	MAR	ABR	MAY	JUN	JUL	AGO	SEP	OCT	NOV	DIC
	0.1	33.9	0.1	0.8	7.9	6.0	2.6	20.5	8.9	1.3	0.0	17.9	0.0		9.1	8.8	7.4	7.1	6.7	9.2	7.0	8.5	16.3	7.2	5.9	6.8
225-01	Carretera: Amozoc-Perote Movimiento: Ixtenco-Oriental	Caseta: Cuapiaxtla Km: 40.000	COORDENADAS GEOGRÁFICAS Lat: 19.310369 Long: -97.797544	U T M X: 626329.167 Y: 2135608.084	Sentido: 0																					
MEX-140D																										
TDPA	Clasificación Vehicular en Por ciento												VTA	Volumen de Tránsito Mensual en Por ciento												
6,693	M	A	AR	B	C2	C3	C4	C5	C6	C7	C8	C9	VNC	2,442,880	ENE	FEB	MAR	ABR	MAY	JUN	JUL	AGO	SEP	OCT	NOV	DIC
	0.6	75.1	0.1	3.6	4.0	3.7	0.5	6.0	0.7	0.4	0.1	3.1	2.1		8.0	7.1	8.1	8.6	8.3	7.9	8.7	9.1	7.9	8.4	8.2	9.7
225-02	Carretera: Amozoc-Perote Movimiento: Ixtenco-Cuapiaxtla	Caseta: Cuapiaxtla Km: 40.000	COORDENADAS GEOGRÁFICAS Lat: 19.304138 Long: -97.805398	U T M X: 625508.691 Y: 2134912.788	Sentido: 0																					
MEX-140D																										
TDPA	Clasificación Vehicular en Por ciento												VTA	Volumen de Tránsito Mensual en Por ciento												
1,750	M	A	AR	B	C2	C3	C4	C5	C6	C7	C8	C9	VNC	638,605	ENE	FEB	MAR	ABR	MAY	JUN	JUL	AGO	SEP	OCT	NOV	DIC
	0.5	64.6	0.7	0.6	6.7	6.3	1.0	10.6	2.4	0.2	0.0	4.6	1.8		7.7	7.1	8.0	8.1	8.1	8.0	8.9	8.9	8.1	8.6	8.8	9.7

Nota: Los datos que se presentan, se estimaron a partir de los volúmenes de tránsito registrados en las casetas de cobro de las autopistas en el período enero-agosto de 2023 y la variación estacional del año anterior

VOLUMENES DE TRÁNSITO 2023
CASSETAS DE COBRO DE LAS AUTOPISTAS Y PUENTES DE CUOTA

225-03	Carretera: Amozoc-Perote Movimiento: Cuapiaxtla-Oriental	MEX-140D	Caseta: Cuapiaxtla Km: 40.000	COORDENADAS GEOGRÁFICAS Lat: 19.310263 Long: -97.797461	U T M X: 626337.969 Y: 2135596.414	Sentido: 0																				
TDPA	Clasificación Vehicular en Por ciento												VTA	Volumen de Tránsito Mensual en Por ciento												
6,355	M	A	AR	B	C2	C3	C4	C5	C6	C7	C8	C9	VNC	2,319,552	ENE	FEB	MAR	ABR	MAY	JUN	JUL	AGO	SEP	OCT	NOV	DIC
	0.5	63.1	0.2	5.3	4.5	4.1	1.1	8.1	3.0	0.6	0.1	7.0	2.4		8.2	7.0	7.9	8.9	8.1	7.8	8.8	9.0	7.8	8.1	8.4	10.0
226-01	Carretera: Amozoc-Perote Movimiento: Oriental-Perote	MEX-140D	Caseta: Cantona Km: 81.000	COORDENADAS GEOGRÁFICAS Lat: 19.507504 Long: -97.497748	U T M X: 657640.477 Y: 2157673.414	Sentido: 0																				
TDPA	Clasificación Vehicular en Por ciento												VTA	Volumen de Tránsito Mensual en Por ciento												
7,483	M	A	AR	B	C2	C3	C4	C5	C6	C7	C8	C9	VNC	2,731,176	ENE	FEB	MAR	ABR	MAY	JUN	JUL	AGO	SEP	OCT	NOV	DIC
	0.5	59.5	0.2	4.4	3.9	5.1	1.2	11.3	3.2	0.9	0.1	8.8	0.9		8.1	7.0	7.9	8.9	8.0	7.7	8.8	9.3	7.9	8.1	8.2	10.1
226-02	Carretera: Amozoc-Perote Movimiento: Oriental-Cantona	MEX-140D	Caseta: Cantona Km: 81.000	COORDENADAS GEOGRÁFICAS Lat: 19.506463 Long: -97.495538	U T M X: 657873.438 Y: 2157560.225	Sentido: 0																				
TDPA	Clasificación Vehicular en Por ciento												VTA	Volumen de Tránsito Mensual en Por ciento												
108	M	A	AR	B	C2	C3	C4	C5	C6	C7	C8	C9	VNC	39,280	ENE	FEB	MAR	ABR	MAY	JUN	JUL	AGO	SEP	OCT	NOV	DIC
	1.4	71.0	0.6	0.7	6.6	5.5	0.5	3.3	1.4	0.0	0.1	5.3	3.6		8.8	8.3	8.7	10.0	9.0	8.7	9.9	10.4	8.8	5.9	5.6	5.9
226-03	Carretera: Amozoc-Perote Movimiento: Cantona-Perote	MEX-140D	Caseta: Cantona Km: 81.000	COORDENADAS GEOGRÁFICAS Lat: 19.506515 Long: -97.495441	U T M X: 657883.569 Y: 2157566.070	Sentido: 0																				
TDPA	Clasificación Vehicular en Por ciento												VTA	Volumen de Tránsito Mensual en Por ciento												
301	M	A	AR	B	C2	C3	C4	C5	C6	C7	C8	C9	VNC	109,749	ENE	FEB	MAR	ABR	MAY	JUN	JUL	AGO	SEP	OCT	NOV	DIC
	1.3	72.5	0.3	0.3	2.2	0.8	0.1	0.6	0.8	0.0	0.1	0.2	20.8		8.7	7.5	7.9	7.4	7.0	6.9	7.9	7.8	6.9	10.4	10.1	11.5
227	Carretera: Libramiento de Perote Movimiento: Libramiento de Perote	MEX-140D	Caseta: Perote Km: 97.000	COORDENADAS GEOGRÁFICAS Lat: 19.551701 Long: -97.289441	U T M X: 679455.334 Y: 2162770.454	Sentido: 0																				
TDPA	Clasificación Vehicular en Por ciento												VTA	Volumen de Tránsito Mensual en Por ciento												
2,006	M	A	AR	B	C2	C3	C4	C5	C6	C7	C8	C9	VNC	732,174	ENE	FEB	MAR	ABR	MAY	JUN	JUL	AGO	SEP	OCT	NOV	DIC
	0.3	35.8	0.2	0.5	8.2	13.5	3.6	17.9	10.1	0.3	0.1	8.4	1.1		8.0	7.2	8.2	8.4	8.4	8.1	8.5	9.0	8.4	8.4	9.0	
228-01	Carretera: Libramiento de Matehuala Movimiento: San Luis Potosi-Saltillo	MEX-D	Caseta: Matehuala Km: 9.600	COORDENADAS GEOGRÁFICAS Lat: 23.664125 Long: -100.607230	U T M X: 336090.767 Y: 2617964.216	Sentido: 0																				
TDPA	Clasificación Vehicular en Por ciento												VTA	Volumen de Tránsito Mensual en Por ciento												
15,537	M	A	AR	B	C2	C3	C4	C5	C6	C7	C8	C9	VNC	5,670,866	ENE	FEB	MAR	ABR	MAY	JUN	JUL	AGO	SEP	OCT	NOV	DIC
	0.1	23.6	0.5	1.7	6.0	3.6	0.9	52.0	4.0	0.4	0.1	7.1	0.0		8.6	7.4	8.5	8.3	8.3	8.0	8.5	8.4	7.8	8.3	8.2	9.7

Nota: Los datos que se presentan, se estimaron a partir de los volúmenes de tránsito registrados en las casetas de cobro de las autopistas en el período enero-agosto de 2023 y la variación estacional del año anterior

VOLUMENES DE TRÁNSITO 2023
CASSETAS DE COBRO DE LAS AUTOPISTAS Y PUENTES DE CUOTA

228-02	Carretera: Libramiento de Matehuala Movimiento: San Luis Potosi-Dr. Arroyo	MEX-D	Caseta: Matehuala Km: 9.600	COORDENADAS GEOGRÁFICAS Lat: 23.664160 Long: -100.606224	U T M X: 336193.423 Y: 2617966.936	Sentido: 0								
TDPA	Clasificación Vehicular en Por ciento	VTA	Volumen de Tránsito Mensual en Por ciento											
62	M A AR B C2 C3 C4 C5 C6 C7 C8 C9 VNC	22,689	ENE	FEB	MAR	ABR	MAY	JUN	JUL	AGO	SEP	OCT	NOV	DIC
	0.7 68.3 3.4 0.4 14.1 6.2 0.6 3.5 0.9 0.1 0.0 1.8 0.0		8.5	7.1	8.0	8.7	7.8	7.1	9.0	9.1	8.3	8.5	8.6	9.3
228-03	Carretera: Libramiento de Matehuala Movimiento: Dr. Arroyo-Saltillo	MEX-D	Caseta: Matehuala Km: 9.600	COORDENADAS GEOGRÁFICAS Lat: 23.664160 Long: -100.606224	U T M X: 336193.423 Y: 2617966.936	Sentido: 0								
TDPA	Clasificación Vehicular en Por ciento	VTA	Volumen de Tránsito Mensual en Por ciento											
57	M A AR B C2 C3 C4 C5 C6 C7 C8 C9 VNC	20,692	ENE	FEB	MAR	ABR	MAY	JUN	JUL	AGO	SEP	OCT	NOV	DIC
	0.6 67.4 3.3 0.3 14.9 5.8 0.5 3.8 1.0 0.1 0.0 2.3 0.0		9.0	7.5	8.4	9.0	7.5	7.3	9.8	8.3	7.4	8.2	7.6	10.0
229-01	Carretera: Arco Norte Cd. México Movimiento: Acambay-Atzacmulco	MEX-M40D	Caseta: Atzacmulco Km: 11.300	COORDENADAS GEOGRÁFICAS Lat: 19.911860 Long: -99.852669	U T M X: 410754.278 Y: 2201953.961	Sentido: 0								
TDPA	Clasificación Vehicular en Por ciento	VTA	Volumen de Tránsito Mensual en Por ciento											
515	M A AR B C2 C3 C4 C5 C6 C7 C8 C9 VNC	187,891	ENE	FEB	MAR	ABR	MAY	JUN	JUL	AGO	SEP	OCT	NOV	DIC
	0.4 53.4 0.3 2.5 7.0 4.3 0.8 23.4 2.6 0.2 0.0 3.1 2.0		7.5	7.4	8.2	8.4	8.8	8.0	8.4	9.2	8.0	8.1	8.8	9.2
229-02	Carretera: Arco Norte Cd. México Movimiento: Jilotepec-Atzacmulco	MEX-M40D	Caseta: Atzacmulco Km: 11.300	COORDENADAS GEOGRÁFICAS Lat: 19.911855 Long: -99.852671	U T M X: 410754.066 Y: 2201953.408	Sentido: 0								
TDPA	Clasificación Vehicular en Por ciento	VTA	Volumen de Tránsito Mensual en Por ciento											
359	M A AR B C2 C3 C4 C5 C6 C7 C8 C9 VNC	130,974	ENE	FEB	MAR	ABR	MAY	JUN	JUL	AGO	SEP	OCT	NOV	DIC
	0.3 63.5 0.2 2.7 6.6 3.7 0.8 8.6 3.2 0.4 0.2 6.6 3.2		7.9	7.1	8.1	7.7	8.2	7.9	8.0	8.1	7.7	9.2	9.5	10.6
229-03	Carretera: Arco Norte Cd. México Movimiento: Querétaro-Atzacmulco	MEX-M40D	Caseta: Atzacmulco Km: 11.300	COORDENADAS GEOGRÁFICAS Lat: 19.911862 Long: -99.852669	U T M X: 410754.279 Y: 2201954.182	Sentido: 0								
TDPA	Clasificación Vehicular en Por ciento	VTA	Volumen de Tránsito Mensual en Por ciento											
3,212	M A AR B C2 C3 C4 C5 C6 C7 C8 C9 VNC	1,172,547	ENE	FEB	MAR	ABR	MAY	JUN	JUL	AGO	SEP	OCT	NOV	DIC
	0.3 48.8 0.1 5.4 5.9 5.4 3.0 20.7 2.8 0.6 0.2 6.1 0.7		7.9	7.3	8.0	8.4	8.1	7.9	8.4	8.4	7.9	8.8	8.9	10.0
229-04	Carretera: Arco Norte Cd. México Movimiento: Tula II-Atzacmulco	MEX-M40D	Caseta: Atzacmulco Km: 11.300	COORDENADAS GEOGRÁFICAS Lat: 19.911864 Long: -99.852667	U T M X: 410754.490 Y: 2201954.402	Sentido: 0								
TDPA	Clasificación Vehicular en Por ciento	VTA	Volumen de Tránsito Mensual en Por ciento											
43	M A AR B C2 C3 C4 C5 C6 C7 C8 C9 VNC	15,818	ENE	FEB	MAR	ABR	MAY	JUN	JUL	AGO	SEP	OCT	NOV	DIC
	0.5 92.0 0.5 0.3 2.7 1.1 0.1 1.8 0.4 0.0 0.0 0.1 0.5		8.5	7.1	8.0	9.0	7.9	7.7	8.5	7.9	7.2	8.4	9.0	10.8

Nota: Los datos que se presentan, se estimaron a partir de los volúmenes de tránsito registrados en las casetas de cobro de las autopistas en el período enero-agosto de 2023 y la variación estacional del año anterior

VOLUMENES DE TRÁNSITO 2023
CASSETAS DE COBRO DE LAS AUTOPISTAS Y PUENTES DE CUOTA

229-05 Carretera: **Arco Norte Cd. México** Caseta: **Atlacomulco** COORDENADAS
 Movimiento: **Tula I-Atlacomulco** MEX-M40D Km: **11.300** GEOGRÁFICAS U T M
 Lat: **19.911855** X: **410755.008** Sentido: **0**
 Long: **-99.852662** Y: **2201953.404**

TDPA	Clasificación Vehicular en Por ciento													VTA	Volumen de Tránsito Mensual en Por ciento											
	M	A	AR	B	C2	C3	C4	C5	C6	C7	C8	C9	VNC		ENE	FEB	MAR	ABR	MAY	JUN	JUL	AGO	SEP	OCT	NOV	DIC
206	0.3	50.1	0.3	1.1	3.8	7.4	2.2	12.8	9.1	0.1	0.1	11.8	0.9	75,162	8.4	7.1	8.4	9.1	8.1	7.7	8.5	9.2	8.6	8.6	8.0	8.3

229-06 Carretera: **Arco Norte Cd. México** Caseta: **Atlacomulco** COORDENADAS
 Movimiento: **Atitalaquia-Atlacomulco** MEX-M40D Km: **11.300** GEOGRÁFICAS U T M
 Lat: **19.911860** X: **410754.278** Sentido: **0**
 Long: **-99.852669** Y: **2201953.961**

TDPA	Clasificación Vehicular en Por ciento													VTA	Volumen de Tránsito Mensual en Por ciento											
	M	A	AR	B	C2	C3	C4	C5	C6	C7	C8	C9	VNC		ENE	FEB	MAR	ABR	MAY	JUN	JUL	AGO	SEP	OCT	NOV	DIC
58	0.4	35.8	0.4	0.6	2.0	14.6	1.8	7.5	27.2	0.2	0.1	9.3	0.1	21,107	7.3	6.8	8.1	8.1	9.1	9.4	9.1	7.6	7.4	9.0	8.7	9.4

229-07 Carretera: **Arco Norte Cd. México** Caseta: **Atlacomulco** COORDENADAS
 Movimiento: **Apaxco-Atlacomulco** MEX-M40D Km: **11.300** GEOGRÁFICAS U T M
 Lat: **19.911860** X: **410754.278** Sentido: **0**
 Long: **-99.852669** Y: **2201953.961**

TDPA	Clasificación Vehicular en Por ciento													VTA	Volumen de Tránsito Mensual en Por ciento											
	M	A	AR	B	C2	C3	C4	C5	C6	C7	C8	C9	VNC		ENE	FEB	MAR	ABR	MAY	JUN	JUL	AGO	SEP	OCT	NOV	DIC
20	0.2	63.8	0.5	0.2	2.0	16.3	0.4	2.2	10.7	0.1	0.0	2.3	1.3	7,237	7.4	6.5	7.9	7.9	8.6	8.0	8.6	7.1	8.7	8.5	9.5	11.3

229-08 Carretera: **Arco Norte Cd. México** Caseta: **Atlacomulco** COORDENADAS
 Movimiento: **Ajoloapan-Atlacomulco** MEX-M40D Km: **11.300** GEOGRÁFICAS U T M
 Lat: **19.911855** X: **410753.752** Sentido: **0**
 Long: **-99.852674** Y: **2201953.410**

TDPA	Clasificación Vehicular en Por ciento													VTA	Volumen de Tránsito Mensual en Por ciento											
	M	A	AR	B	C2	C3	C4	C5	C6	C7	C8	C9	VNC		ENE	FEB	MAR	ABR	MAY	JUN	JUL	AGO	SEP	OCT	NOV	DIC
13	0.4	80.4	0.7	1.3	5.6	4.1	1.7	4.0	0.3	0.1	0.0	0.2	1.2	4,693	10.5	6.7	8.2	7.9	8.3	7.4	8.6	8.4	7.7	7.9	9.0	9.4

229-09 Carretera: **Arco Norte Cd. México** Caseta: **Atlacomulco** COORDENADAS
 Movimiento: **Pachuca-Atlacomulco** MEX-M40D Km: **11.300** GEOGRÁFICAS U T M
 Lat: **19.911851** X: **410753.541** Sentido: **0**
 Long: **-99.852676** Y: **2201952.968**

TDPA	Clasificación Vehicular en Por ciento													VTA	Volumen de Tránsito Mensual en Por ciento											
	M	A	AR	B	C2	C3	C4	C5	C6	C7	C8	C9	VNC		ENE	FEB	MAR	ABR	MAY	JUN	JUL	AGO	SEP	OCT	NOV	DIC
234	0.6	68.3	0.4	1.0	4.3	7.9	2.3	7.9	2.9	0.3	0.1	3.7	0.3	85,371	8.3	7.3	8.2	8.9	8.3	7.7	8.6	8.4	7.5	8.2	8.0	10.6

229-10 Carretera: **Arco Norte Cd. México** Caseta: **Atlacomulco** COORDENADAS
 Movimiento: **Tulancingo-Atlacomulco** MEX-M40D Km: **11.300** GEOGRÁFICAS U T M
 Lat: **19.911865** X: **410753.758** Sentido: **0**
 Long: **-99.852674** Y: **2201954.517**

TDPA	Clasificación Vehicular en Por ciento													VTA	Volumen de Tránsito Mensual en Por ciento											
	M	A	AR	B	C2	C3	C4	C5	C6	C7	C8	C9	VNC		ENE	FEB	MAR	ABR	MAY	JUN	JUL	AGO	SEP	OCT	NOV	DIC
199	0.4	56.5	0.5	1.4	4.1	5.1	1.8	6.2	3.2	0.2	0.1	20.4	0.1	72,680	9.2	6.9	7.4	8.5	7.8	7.6	9.3	9.3	7.4	8.2	8.2	10.2

Nota: Los datos que se presentan, se estimaron a partir de los volúmenes de tránsito registrados en las casetas de cobro de las autopistas en el período enero-agosto de 2023 y la variación estacional del año anterior

VOLÚMENES DE TRÁNSITO 2023
CASSETAS DE COBRO DE LAS AUTOPISTAS Y PUENTES DE CUOTA

229-11	Carretera: Arco Norte Cd. México Movimiento: Sahagún-Atzacolulco	Caseta: Atzacolulco Km: 11.300	COORDENADAS GEOGRÁFICAS Lat: 19.911855 Long: -99.852660	U T M X: 410755.218 Y: 2201953.403	Sentido: 0																					
TDPA	Clasificación Vehicular en Por ciento												VTA	Volumen de Tránsito Mensual en Por ciento												
27	M	A	AR	B	C2	C3	C4	C5	C6	C7	C8	C9	VNC	10,012	ENE	FEB	MAR	ABR	MAY	JUN	JUL	AGO	SEP	OCT	NOV	DIC
	0.2	17.2	0.2	0.1	1.1	1.4	2.2	17.6	18.1	1.2	1.3	39.3	0.1		10.1	6.9	8.7	7.2	9.0	8.3	8.9	6.1	5.7	8.3	8.4	12.4
229-12	Carretera: Arco Norte Cd. México Movimiento: Calpulalpan-Atzacolulco	Caseta: Atzacolulco Km: 11.300	COORDENADAS GEOGRÁFICAS Lat: 19.911848 Long: -99.852662	U T M X: 410755.004 Y: 2201952.629	Sentido: 0																					
TDPA	Clasificación Vehicular en Por ciento												VTA	Volumen de Tránsito Mensual en Por ciento												
19	M	A	AR	B	C2	C3	C4	C5	C6	C7	C8	C9	VNC	6,774	ENE	FEB	MAR	ABR	MAY	JUN	JUL	AGO	SEP	OCT	NOV	DIC
	0.3	59.0	0.4	0.7	5.3	4.2	3.2	15.8	3.0	0.2	0.0	7.6	0.3		9.5	7.1	7.6	8.4	8.1	9.2	8.5	8.6	7.5	7.6	7.4	10.5
229-13	Carretera: Arco Norte Cd. México Movimiento: Sanctórum-Atzacolulco	Caseta: Atzacolulco Km: 11.300	COORDENADAS GEOGRÁFICAS Lat: 19.911850 Long: -99.852671	U T M X: 410754.063 Y: 2201952.855	Sentido: 0																					
TDPA	Clasificación Vehicular en Por ciento												VTA	Volumen de Tránsito Mensual en Por ciento												
193	M	A	AR	B	C2	C3	C4	C5	C6	C7	C8	C9	VNC	70,411	ENE	FEB	MAR	ABR	MAY	JUN	JUL	AGO	SEP	OCT	NOV	DIC
	0.3	51.2	0.4	1.3	5.5	6.4	2.3	18.0	7.1	1.4	0.1	5.9	0.1		9.3	6.8	7.4	8.5	7.8	7.3	8.5	9.4	7.8	8.0	8.4	10.8
229-14	Carretera: Arco Norte Cd. México Movimiento: San Martín Texmelucan-Atzacolulco	Caseta: Atzacolulco Km: 11.300	COORDENADAS GEOGRÁFICAS Lat: 19.911855 Long: -99.852655	U T M X: 410755.741 Y: 2201953.400	Sentido: 0																					
TDPA	Clasificación Vehicular en Por ciento												VTA	Volumen de Tránsito Mensual en Por ciento												
616	M	A	AR	B	C2	C3	C4	C5	C6	C7	C8	C9	VNC	224,678	ENE	FEB	MAR	ABR	MAY	JUN	JUL	AGO	SEP	OCT	NOV	DIC
	0.5	46.9	0.3	3.4	4.5	4.6	2.2	19.5	3.7	0.9	0.2	12.2	1.1		8.3	6.6	7.3	8.0	7.9	7.5	8.6	10.0	8.4	8.5	8.4	10.5
230-01	Carretera: Arco Norte Cd. México Movimiento: Atzacolulco-Acambay	Caseta: Acambay Km: 13.000	COORDENADAS GEOGRÁFICAS Lat: 19.923426 Long: -99.844231	U T M X: 411643.928 Y: 2203229.495	Sentido: 0																					
TDPA	Clasificación Vehicular en Por ciento												VTA	Volumen de Tránsito Mensual en Por ciento												
634	M	A	AR	B	C2	C3	C4	C5	C6	C7	C8	C9	VNC	231,360	ENE	FEB	MAR	ABR	MAY	JUN	JUL	AGO	SEP	OCT	NOV	DIC
	0.6	60.5	0.3	2.1	6.0	4.0	1.5	16.3	4.2	0.2	0.0	2.1	2.2		7.9	7.4	8.5	8.4	8.2	7.7	8.4	8.9	7.6	8.3	9.2	9.5
230-02	Carretera: Arco Norte Cd. México Movimiento: Jilotepec-Acambay	Caseta: Acambay Km: 13.000	COORDENADAS GEOGRÁFICAS Lat: 19.923426 Long: -99.844231	U T M X: 411643.928 Y: 2203229.495	Sentido: 0																					
TDPA	Clasificación Vehicular en Por ciento												VTA	Volumen de Tránsito Mensual en Por ciento												
129	M	A	AR	B	C2	C3	C4	C5	C6	C7	C8	C9	VNC	47,124	ENE	FEB	MAR	ABR	MAY	JUN	JUL	AGO	SEP	OCT	NOV	DIC
	0.5	75.9	0.3	9.3	4.6	1.6	0.2	1.5	0.7	0.0	0.0	0.2	5.2		7.8	6.8	8.1	7.9	8.6	8.6	8.4	8.4	8.2	9.2	8.3	9.7

Nota: Los datos que se presentan, se estimaron a partir de los volúmenes de tránsito registrados en las casetas de cobro de las autopistas en el período enero-agosto de 2023 y la variación estacional del año anterior

VOLUMENES DE TRÁNSITO 2023
CASSETAS DE COBRO DE LAS AUTOPISTAS Y PUENTES DE CUOTA

230-03	Carretera: Arco Norte Cd. México Movimiento: Querétaro-Acambay	Caseta: Acambay Km: 13.000	COORDENADAS GEOGRÁFICAS Lat: 19.923428 Long: -99.844229	U T M X: 411644.138 Y: 2203229.715 Sentido: 0										
280	Clasificación Vehicular en Por ciento	VTA	Volumen de Tránsito Mensual en Por ciento											
	M A AR B C2 C3 C4 C5 C6 C7 C8 C9 VNC		ENE	FEB	MAR	ABR	MAY	JUN	JUL	AGO	SEP	OCT	NOV	DIC
	0.5 79.5 0.3 1.5 4.5 2.9 1.1 6.7 0.7 0.0 0.0 0.4 1.9	102,190	8.2	7.2	7.5	7.9	7.5	8.4	8.9	8.0	8.1	9.4	8.1	10.8
230-04	Carretera: Arco Norte Cd. México Movimiento: Tula II-Acambay	Caseta: Acambay Km: 13.000	COORDENADAS GEOGRÁFICAS Lat: 19.923430 Long: -99.844231	U T M X: 411643.930 Y: 2203229.938 Sentido: 0										
10	Clasificación Vehicular en Por ciento	VTA	Volumen de Tránsito Mensual en Por ciento											
	M A AR B C2 C3 C4 C5 C6 C7 C8 C9 VNC		ENE	FEB	MAR	ABR	MAY	JUN	JUL	AGO	SEP	OCT	NOV	DIC
	0.3 92.1 0.2 0.2 2.8 0.3 0.0 0.1 0.4 0.0 0.0 0.0 3.6	3,773	8.0	7.1	7.2	8.1	8.2	9.0	8.5	8.2	6.8	9.5	9.6	9.8
230-05	Carretera: Arco Norte Cd. México Movimiento: Tula I-Acambay	Caseta: Acambay Km: 13.000	COORDENADAS GEOGRÁFICAS Lat: 19.923433 Long: -99.844236	U T M X: 411643.408 Y: 2203230.272 Sentido: 0										
27	Clasificación Vehicular en Por ciento	VTA	Volumen de Tránsito Mensual en Por ciento											
	M A AR B C2 C3 C4 C5 C6 C7 C8 C9 VNC		ENE	FEB	MAR	ABR	MAY	JUN	JUL	AGO	SEP	OCT	NOV	DIC
	0.4 75.2 0.8 0.4 8.3 5.5 2.5 3.9 1.3 0.0 0.0 0.9 0.8	10,023	8.4	7.0	9.1	9.2	8.5	8.3	8.9	8.5	7.4	8.7	8.0	8.0
230-06	Carretera: Arco Norte Cd. México Movimiento: Atitalaquia-Acambay	Caseta: Acambay Km: 13.000	COORDENADAS GEOGRÁFICAS Lat: 19.923428 Long: -99.844229	U T M X: 411644.138 Y: 2203229.715 Sentido: 0										
7	Clasificación Vehicular en Por ciento	VTA	Volumen de Tránsito Mensual en Por ciento											
	M A AR B C2 C3 C4 C5 C6 C7 C8 C9 VNC		ENE	FEB	MAR	ABR	MAY	JUN	JUL	AGO	SEP	OCT	NOV	DIC
	0.4 58.5 0.9 0.2 5.2 12.3 1.0 3.0 17.5 0.0 0.0 0.3 0.7	2,609	9.1	7.6	7.9	8.2	8.2	7.8	8.0	9.5	7.9	10.5	7.3	8.0
230-07	Carretera: Arco Norte Cd. México Movimiento: Apaxco-Acambay	Caseta: Acambay Km: 13.000	COORDENADAS GEOGRÁFICAS Lat: 19.923428 Long: -99.844229	U T M X: 411644.138 Y: 2203229.715 Sentido: 0										
4	Clasificación Vehicular en Por ciento	VTA	Volumen de Tránsito Mensual en Por ciento											
	M A AR B C2 C3 C4 C5 C6 C7 C8 C9 VNC		ENE	FEB	MAR	ABR	MAY	JUN	JUL	AGO	SEP	OCT	NOV	DIC
	0.8 64.6 1.7 0.0 6.6 19.4 0.8 0.6 3.3 0.0 0.0 0.0 2.2	1,421	6.3	6.3	7.7	8.2	9.8	9.1	7.7	8.0	8.0	10.0	8.2	10.7
230-08	Carretera: Arco Norte Cd. México Movimiento: Ajoloapan-Acambay	Caseta: Acambay Km: 13.000	COORDENADAS GEOGRÁFICAS Lat: 19.923434 Long: -99.844227	U T M X: 411644.351 Y: 2203230.378 Sentido: 0										
5	Clasificación Vehicular en Por ciento	VTA	Volumen de Tránsito Mensual en Por ciento											
	M A AR B C2 C3 C4 C5 C6 C7 C8 C9 VNC		ENE	FEB	MAR	ABR	MAY	JUN	JUL	AGO	SEP	OCT	NOV	DIC
	0.1 87.1 0.5 0.2 7.5 1.4 0.7 1.9 0.1 0.0 0.0 0.0 0.5	1,698	10.5	6.7	7.9	8.3	8.9	8.7	8.0	6.9	6.8	9.8	8.5	9.0

Nota: Los datos que se presentan, se estimaron a partir de los volúmenes de tránsito registrados en las casetas de cobro de las autopistas en el período enero-agosto de 2023 y la variación estacional del año anterior

VOLÚMENES DE TRÁNSITO 2023
CASSETAS DE COBRO DE LAS AUTOPISTAS Y PUENTES DE CUOTA

230-09	Carretera: Arco Norte Cd. México Movimiento: Pachuca-Acambay	Caseta: Acambay Km: 13.000	MEX-M40D	COORDENADAS GEOGRÁFICAS Lat: 19.923428 Long: -99.844231	U T M X: 411643.929 Y: 2203229.716	Sentido: 0																				
TDPA	Clasificación Vehicular en Por ciento							VTA	Volumen de Tránsito Mensual en Por ciento																	
24	M	A	AR	B	C2	C3	C4	C5	C6	C7	C8	C9	VNC	8,657	ENE	FEB	MAR	ABR	MAY	JUN	JUL	AGO	SEP	OCT	NOV	DIC
	0.3	81.7	0.4	0.7	7.0	2.9	1.6	4.8	0.3	0.0	0.0	0.1	0.2		8.6	7.3	7.5	8.7	8.6	8.1	8.7	7.8	7.9	8.8	8.0	10.0
230-10	Carretera: Arco Norte Cd. México Movimiento: Tulancingo-Acambay	Caseta: Acambay Km: 13.000	MEX-M40D	COORDENADAS GEOGRÁFICAS Lat: 19.923430 Long: -99.844227	U T M X: 411644.349 Y: 2203229.936	Sentido: 0																				
TDPA	Clasificación Vehicular en Por ciento							VTA	Volumen de Tránsito Mensual en Por ciento																	
18	M	A	AR	B	C2	C3	C4	C5	C6	C7	C8	C9	VNC	6,633	ENE	FEB	MAR	ABR	MAY	JUN	JUL	AGO	SEP	OCT	NOV	DIC
	0.4	78.1	0.6	0.4	6.0	4.7	1.4	6.1	1.7	0.0	0.0	0.5	0.1		9.0	6.8	8.2	8.8	8.9	8.2	9.0	8.7	6.9	8.5	7.7	9.3
230-11	Carretera: Arco Norte Cd. México Movimiento: Sahagún-Acambay	Caseta: Acambay Km: 13.000	MEX-M40D	COORDENADAS GEOGRÁFICAS Lat: 19.923430 Long: -99.844231	U T M X: 411643.930 Y: 2203229.938	Sentido: 0																				
TDPA	Clasificación Vehicular en Por ciento							VTA	Volumen de Tránsito Mensual en Por ciento																	
1	M	A	AR	B	C2	C3	C4	C5	C6	C7	C8	C9	VNC	310	ENE	FEB	MAR	ABR	MAY	JUN	JUL	AGO	SEP	OCT	NOV	DIC
	0.6	45.0	0.3	0.6	1.0	2.6	6.5	39.0	0.3	0.0	0.0	3.5	0.6		8.1	4.5	10.6	6.1	7.7	13.9	10.6	8.7	6.8	9.7	5.5	7.8
230-12	Carretera: Arco Norte Cd. México Movimiento: Calpulalpan-Acambay	Caseta: Acambay Km: 13.000	MEX-M40D	COORDENADAS GEOGRÁFICAS Lat: 19.923430 Long: -99.844231	U T M X: 411643.930 Y: 2203229.938	Sentido: 0																				
TDPA	Clasificación Vehicular en Por ciento							VTA	Volumen de Tránsito Mensual en Por ciento																	
2	M	A	AR	B	C2	C3	C4	C5	C6	C7	C8	C9	VNC	888	ENE	FEB	MAR	ABR	MAY	JUN	JUL	AGO	SEP	OCT	NOV	DIC
	2.7	59.4	0.9	0.0	4.6	9.1	1.4	19.5	2.3	0.0	0.0	0.1	0.0		7.2	6.4	6.5	8.4	8.0	10.5	9.0	8.7	8.0	8.0	9.8	9.5
230-13	Carretera: Arco Norte Cd. México Movimiento: Sanctórum-Acambay	Caseta: Acambay Km: 13.000	MEX-M40D	COORDENADAS GEOGRÁFICAS Lat: 19.923426 Long: -99.844229	U T M X: 411644.137 Y: 2203229.494	Sentido: 0																				
TDPA	Clasificación Vehicular en Por ciento							VTA	Volumen de Tránsito Mensual en Por ciento																	
12	M	A	AR	B	C2	C3	C4	C5	C6	C7	C8	C9	VNC	4,297	ENE	FEB	MAR	ABR	MAY	JUN	JUL	AGO	SEP	OCT	NOV	DIC
	0.3	60.8	0.4	1.0	7.4	6.6	3.0	15.8	4.0	0.1	0.0	0.3	0.3		11.4	7.2	7.5	8.9	8.1	6.9	9.6	8.8	7.2	7.5	7.0	9.9
230-14	Carretera: Arco Norte Cd. México Movimiento: San Martin Texmelucan-Acambay	Caseta: Acambay Km: 13.000	MEX-M40D	COORDENADAS GEOGRÁFICAS Lat: 19.923434 Long: -99.844233	U T M X: 411643.723 Y: 2203230.382	Sentido: 0																				
TDPA	Clasificación Vehicular en Por ciento							VTA	Volumen de Tránsito Mensual en Por ciento																	
39	M	A	AR	B	C2	C3	C4	C5	C6	C7	C8	C9	VNC	14,278	ENE	FEB	MAR	ABR	MAY	JUN	JUL	AGO	SEP	OCT	NOV	DIC
	0.3	43.2	0.4	2.1	5.5	5.0	1.4	14.2	2.6	0.1	0.0	1.2	24.0		9.1	7.1	7.1	7.3	7.4	8.2	9.1	8.7	7.0	9.9	8.4	10.7

Nota: Los datos que se presentan, se estimaron a partir de los volúmenes de tránsito registrados en las casetas de cobro de las autopistas en el período enero-agosto de 2023 y la variación estacional del año anterior

VOLUMENES DE TRÁNSITO 2023
CASSETAS DE COBRO DE LAS AUTOPISTAS Y PUENTES DE CUOTA

231-01	Carretera: Arco Norte Cd. México Movimiento: Atlacomulco-Jilotepec	Caseta: Jilotepec Km: 48.700	COORDENADAS GEOGRÁFICAS Lat: 19.976583 Long: -99.531517	U T M X: 444391.711 Y: 2208978.106	Sentido: 0																																																																																																									
<table border="1" style="width: 100%; border-collapse: collapse;"> <thead> <tr> <th rowspan="2">TDPA</th> <th colspan="13">Clasificación Vehicular en Por ciento</th> <th rowspan="2">VTA</th> <th colspan="12">Volumen de Tránsito Mensual en Por ciento</th> </tr> <tr> <th>M</th><th>A</th><th>AR</th><th>B</th><th>C2</th><th>C3</th><th>C4</th><th>C5</th><th>C6</th><th>C7</th><th>C8</th><th>C9</th><th>VNC</th> <th>ENE</th><th>FEB</th><th>MAR</th><th>ABR</th><th>MAY</th><th>JUN</th><th>JUL</th><th>AGO</th><th>SEP</th><th>OCT</th><th>NOV</th><th>DIC</th> </tr> </thead> <tbody> <tr> <td rowspan="2">355</td> <td>0.1</td><td>68.5</td><td>0.2</td><td>2.6</td><td>6.3</td><td>3.4</td><td>0.9</td><td>4.5</td><td>1.3</td><td>0.1</td><td>0.0</td><td>8.8</td><td>3.3</td> <td>129,505</td> <td>7.2</td><td>6.8</td><td>8.0</td><td>8.1</td><td>8.5</td><td>7.8</td><td>8.4</td><td>8.6</td><td>7.9</td><td>8.7</td><td>9.5</td><td>10.5</td> </tr> <tr> <td colspan="14"></td> <td>7.2</td><td>6.8</td><td>8.0</td><td>8.1</td><td>8.5</td><td>7.8</td><td>8.4</td><td>8.6</td><td>7.9</td><td>8.7</td><td>9.5</td><td>10.5</td> </tr> </tbody> </table>						TDPA	Clasificación Vehicular en Por ciento													VTA	Volumen de Tránsito Mensual en Por ciento												M	A	AR	B	C2	C3	C4	C5	C6	C7	C8	C9	VNC	ENE	FEB	MAR	ABR	MAY	JUN	JUL	AGO	SEP	OCT	NOV	DIC	355	0.1	68.5	0.2	2.6	6.3	3.4	0.9	4.5	1.3	0.1	0.0	8.8	3.3	129,505	7.2	6.8	8.0	8.1	8.5	7.8	8.4	8.6	7.9	8.7	9.5	10.5															7.2	6.8	8.0	8.1	8.5	7.8	8.4	8.6	7.9	8.7	9.5	10.5
TDPA	Clasificación Vehicular en Por ciento													VTA	Volumen de Tránsito Mensual en Por ciento																																																																																															
	M	A	AR	B	C2	C3	C4	C5	C6	C7	C8	C9	VNC		ENE	FEB	MAR	ABR	MAY	JUN	JUL	AGO	SEP	OCT	NOV	DIC																																																																																				
355	0.1	68.5	0.2	2.6	6.3	3.4	0.9	4.5	1.3	0.1	0.0	8.8	3.3	129,505	7.2	6.8	8.0	8.1	8.5	7.8	8.4	8.6	7.9	8.7	9.5	10.5																																																																																				
															7.2	6.8	8.0	8.1	8.5	7.8	8.4	8.6	7.9	8.7	9.5	10.5																																																																																				
231-02	Carretera: Arco Norte Cd. México Movimiento: Acambay-Jilotepec	Caseta: Jilotepec Km: 48.700	COORDENADAS GEOGRÁFICAS Lat: 19.976583 Long: -99.531517	U T M X: 444391.711 Y: 2208978.106	Sentido: 0																																																																																																									
<table border="1" style="width: 100%; border-collapse: collapse;"> <thead> <tr> <th rowspan="2">TDPA</th> <th colspan="13">Clasificación Vehicular en Por ciento</th> <th rowspan="2">VTA</th> <th colspan="12">Volumen de Tránsito Mensual en Por ciento</th> </tr> <tr> <th>M</th><th>A</th><th>AR</th><th>B</th><th>C2</th><th>C3</th><th>C4</th><th>C5</th><th>C6</th><th>C7</th><th>C8</th><th>C9</th><th>VNC</th> <th>ENE</th><th>FEB</th><th>MAR</th><th>ABR</th><th>MAY</th><th>JUN</th><th>JUL</th><th>AGO</th><th>SEP</th><th>OCT</th><th>NOV</th><th>DIC</th> </tr> </thead> <tbody> <tr> <td rowspan="2">155</td> <td>0.6</td><td>77.2</td><td>0.2</td><td>8.2</td><td>5.7</td><td>1.4</td><td>0.2</td><td>1.3</td><td>0.2</td><td>0.0</td><td>0.0</td><td>0.1</td><td>4.9</td> <td>56,437</td> <td>9.2</td><td>6.4</td><td>7.5</td><td>7.6</td><td>9.1</td><td>7.9</td><td>8.0</td><td>8.1</td><td>9.3</td><td>8.6</td><td>8.2</td><td>10.1</td> </tr> <tr> <td colspan="14"></td> <td>9.2</td><td>6.4</td><td>7.5</td><td>7.6</td><td>9.1</td><td>7.9</td><td>8.0</td><td>8.1</td><td>9.3</td><td>8.6</td><td>8.2</td><td>10.1</td> </tr> </tbody> </table>						TDPA	Clasificación Vehicular en Por ciento													VTA	Volumen de Tránsito Mensual en Por ciento												M	A	AR	B	C2	C3	C4	C5	C6	C7	C8	C9	VNC	ENE	FEB	MAR	ABR	MAY	JUN	JUL	AGO	SEP	OCT	NOV	DIC	155	0.6	77.2	0.2	8.2	5.7	1.4	0.2	1.3	0.2	0.0	0.0	0.1	4.9	56,437	9.2	6.4	7.5	7.6	9.1	7.9	8.0	8.1	9.3	8.6	8.2	10.1															9.2	6.4	7.5	7.6	9.1	7.9	8.0	8.1	9.3	8.6	8.2	10.1
TDPA	Clasificación Vehicular en Por ciento													VTA	Volumen de Tránsito Mensual en Por ciento																																																																																															
	M	A	AR	B	C2	C3	C4	C5	C6	C7	C8	C9	VNC		ENE	FEB	MAR	ABR	MAY	JUN	JUL	AGO	SEP	OCT	NOV	DIC																																																																																				
155	0.6	77.2	0.2	8.2	5.7	1.4	0.2	1.3	0.2	0.0	0.0	0.1	4.9	56,437	9.2	6.4	7.5	7.6	9.1	7.9	8.0	8.1	9.3	8.6	8.2	10.1																																																																																				
															9.2	6.4	7.5	7.6	9.1	7.9	8.0	8.1	9.3	8.6	8.2	10.1																																																																																				
231-03	Carretera: Arco Norte Cd. México Movimiento: Querétaro-Jilotepec	Caseta: Jilotepec Km: 48.700	COORDENADAS GEOGRÁFICAS Lat: 19.976583 Long: -99.531518	U T M X: 444391.606 Y: 2208978.106	Sentido: 0																																																																																																									
<table border="1" style="width: 100%; border-collapse: collapse;"> <thead> <tr> <th rowspan="2">TDPA</th> <th colspan="13">Clasificación Vehicular en Por ciento</th> <th rowspan="2">VTA</th> <th colspan="12">Volumen de Tránsito Mensual en Por ciento</th> </tr> <tr> <th>M</th><th>A</th><th>AR</th><th>B</th><th>C2</th><th>C3</th><th>C4</th><th>C5</th><th>C6</th><th>C7</th><th>C8</th><th>C9</th><th>VNC</th> <th>ENE</th><th>FEB</th><th>MAR</th><th>ABR</th><th>MAY</th><th>JUN</th><th>JUL</th><th>AGO</th><th>SEP</th><th>OCT</th><th>NOV</th><th>DIC</th> </tr> </thead> <tbody> <tr> <td rowspan="2">904</td> <td>1.1</td><td>70.7</td><td>0.2</td><td>1.3</td><td>4.8</td><td>4.6</td><td>0.7</td><td>10.4</td><td>1.0</td><td>0.1</td><td>0.5</td><td>1.3</td><td>3.3</td> <td>330,096</td> <td>8.3</td><td>7.8</td><td>8.7</td><td>8.1</td><td>8.8</td><td>8.5</td><td>8.3</td><td>8.4</td><td>8.1</td><td>8.5</td><td>8.0</td><td>8.5</td> </tr> <tr> <td colspan="14"></td> <td>8.3</td><td>7.8</td><td>8.7</td><td>8.1</td><td>8.8</td><td>8.5</td><td>8.3</td><td>8.4</td><td>8.1</td><td>8.5</td><td>8.0</td><td>8.5</td> </tr> </tbody> </table>						TDPA	Clasificación Vehicular en Por ciento													VTA	Volumen de Tránsito Mensual en Por ciento												M	A	AR	B	C2	C3	C4	C5	C6	C7	C8	C9	VNC	ENE	FEB	MAR	ABR	MAY	JUN	JUL	AGO	SEP	OCT	NOV	DIC	904	1.1	70.7	0.2	1.3	4.8	4.6	0.7	10.4	1.0	0.1	0.5	1.3	3.3	330,096	8.3	7.8	8.7	8.1	8.8	8.5	8.3	8.4	8.1	8.5	8.0	8.5															8.3	7.8	8.7	8.1	8.8	8.5	8.3	8.4	8.1	8.5	8.0	8.5
TDPA	Clasificación Vehicular en Por ciento													VTA	Volumen de Tránsito Mensual en Por ciento																																																																																															
	M	A	AR	B	C2	C3	C4	C5	C6	C7	C8	C9	VNC		ENE	FEB	MAR	ABR	MAY	JUN	JUL	AGO	SEP	OCT	NOV	DIC																																																																																				
904	1.1	70.7	0.2	1.3	4.8	4.6	0.7	10.4	1.0	0.1	0.5	1.3	3.3	330,096	8.3	7.8	8.7	8.1	8.8	8.5	8.3	8.4	8.1	8.5	8.0	8.5																																																																																				
															8.3	7.8	8.7	8.1	8.8	8.5	8.3	8.4	8.1	8.5	8.0	8.5																																																																																				
231-04	Carretera: Arco Norte Cd. México Movimiento: Tula II-Jilotepec	Caseta: Jilotepec Km: 48.700	COORDENADAS GEOGRÁFICAS Lat: 19.976583 Long: -99.531517	U T M X: 444391.711 Y: 2208978.106	Sentido: 0																																																																																																									
<table border="1" style="width: 100%; border-collapse: collapse;"> <thead> <tr> <th rowspan="2">TDPA</th> <th colspan="13">Clasificación Vehicular en Por ciento</th> <th rowspan="2">VTA</th> <th colspan="12">Volumen de Tránsito Mensual en Por ciento</th> </tr> <tr> <th>M</th><th>A</th><th>AR</th><th>B</th><th>C2</th><th>C3</th><th>C4</th><th>C5</th><th>C6</th><th>C7</th><th>C8</th><th>C9</th><th>VNC</th> <th>ENE</th><th>FEB</th><th>MAR</th><th>ABR</th><th>MAY</th><th>JUN</th><th>JUL</th><th>AGO</th><th>SEP</th><th>OCT</th><th>NOV</th><th>DIC</th> </tr> </thead> <tbody> <tr> <td rowspan="2">226</td> <td>1.3</td><td>94.5</td><td>0.2</td><td>1.0</td><td>2.1</td><td>0.2</td><td>0.0</td><td>0.1</td><td>0.1</td><td>0.0</td><td>0.0</td><td>0.0</td><td>0.5</td> <td>82,444</td> <td>8.5</td><td>7.7</td><td>8.3</td><td>8.3</td><td>8.2</td><td>7.9</td><td>8.6</td><td>8.5</td><td>7.8</td><td>8.6</td><td>8.2</td><td>9.4</td> </tr> <tr> <td colspan="14"></td> <td>8.5</td><td>7.7</td><td>8.3</td><td>8.3</td><td>8.2</td><td>7.9</td><td>8.6</td><td>8.5</td><td>7.8</td><td>8.6</td><td>8.2</td><td>9.4</td> </tr> </tbody> </table>						TDPA	Clasificación Vehicular en Por ciento													VTA	Volumen de Tránsito Mensual en Por ciento												M	A	AR	B	C2	C3	C4	C5	C6	C7	C8	C9	VNC	ENE	FEB	MAR	ABR	MAY	JUN	JUL	AGO	SEP	OCT	NOV	DIC	226	1.3	94.5	0.2	1.0	2.1	0.2	0.0	0.1	0.1	0.0	0.0	0.0	0.5	82,444	8.5	7.7	8.3	8.3	8.2	7.9	8.6	8.5	7.8	8.6	8.2	9.4															8.5	7.7	8.3	8.3	8.2	7.9	8.6	8.5	7.8	8.6	8.2	9.4
TDPA	Clasificación Vehicular en Por ciento													VTA	Volumen de Tránsito Mensual en Por ciento																																																																																															
	M	A	AR	B	C2	C3	C4	C5	C6	C7	C8	C9	VNC		ENE	FEB	MAR	ABR	MAY	JUN	JUL	AGO	SEP	OCT	NOV	DIC																																																																																				
226	1.3	94.5	0.2	1.0	2.1	0.2	0.0	0.1	0.1	0.0	0.0	0.0	0.5	82,444	8.5	7.7	8.3	8.3	8.2	7.9	8.6	8.5	7.8	8.6	8.2	9.4																																																																																				
															8.5	7.7	8.3	8.3	8.2	7.9	8.6	8.5	7.8	8.6	8.2	9.4																																																																																				
231-05	Carretera: Arco Norte Cd. México Movimiento: Tula I-Jilotepec	Caseta: Jilotepec Km: 48.700	COORDENADAS GEOGRÁFICAS Lat: 19.976584 Long: -99.531520	U T M X: 444391.397 Y: 2208978.218	Sentido: 0																																																																																																									
<table border="1" style="width: 100%; border-collapse: collapse;"> <thead> <tr> <th rowspan="2">TDPA</th> <th colspan="13">Clasificación Vehicular en Por ciento</th> <th rowspan="2">VTA</th> <th colspan="12">Volumen de Tránsito Mensual en Por ciento</th> </tr> <tr> <th>M</th><th>A</th><th>AR</th><th>B</th><th>C2</th><th>C3</th><th>C4</th><th>C5</th><th>C6</th><th>C7</th><th>C8</th><th>C9</th><th>VNC</th> <th>ENE</th><th>FEB</th><th>MAR</th><th>ABR</th><th>MAY</th><th>JUN</th><th>JUL</th><th>AGO</th><th>SEP</th><th>OCT</th><th>NOV</th><th>DIC</th> </tr> </thead> <tbody> <tr> <td rowspan="2">278</td> <td>1.1</td><td>77.0</td><td>0.4</td><td>2.3</td><td>8.1</td><td>6.4</td><td>0.3</td><td>2.5</td><td>1.2</td><td>0.0</td><td>0.0</td><td>0.5</td><td>0.2</td> <td>101,464</td> <td>8.7</td><td>7.7</td><td>8.7</td><td>9.0</td><td>8.3</td><td>8.0</td><td>8.2</td><td>8.3</td><td>7.5</td><td>8.4</td><td>8.1</td><td>9.1</td> </tr> <tr> <td colspan="14"></td> <td>8.7</td><td>7.7</td><td>8.7</td><td>9.0</td><td>8.3</td><td>8.0</td><td>8.2</td><td>8.3</td><td>7.5</td><td>8.4</td><td>8.1</td><td>9.1</td> </tr> </tbody> </table>						TDPA	Clasificación Vehicular en Por ciento													VTA	Volumen de Tránsito Mensual en Por ciento												M	A	AR	B	C2	C3	C4	C5	C6	C7	C8	C9	VNC	ENE	FEB	MAR	ABR	MAY	JUN	JUL	AGO	SEP	OCT	NOV	DIC	278	1.1	77.0	0.4	2.3	8.1	6.4	0.3	2.5	1.2	0.0	0.0	0.5	0.2	101,464	8.7	7.7	8.7	9.0	8.3	8.0	8.2	8.3	7.5	8.4	8.1	9.1															8.7	7.7	8.7	9.0	8.3	8.0	8.2	8.3	7.5	8.4	8.1	9.1
TDPA	Clasificación Vehicular en Por ciento													VTA	Volumen de Tránsito Mensual en Por ciento																																																																																															
	M	A	AR	B	C2	C3	C4	C5	C6	C7	C8	C9	VNC		ENE	FEB	MAR	ABR	MAY	JUN	JUL	AGO	SEP	OCT	NOV	DIC																																																																																				
278	1.1	77.0	0.4	2.3	8.1	6.4	0.3	2.5	1.2	0.0	0.0	0.5	0.2	101,464	8.7	7.7	8.7	9.0	8.3	8.0	8.2	8.3	7.5	8.4	8.1	9.1																																																																																				
															8.7	7.7	8.7	9.0	8.3	8.0	8.2	8.3	7.5	8.4	8.1	9.1																																																																																				
231-06	Carretera: Arco Norte Cd. México Movimiento: Atitalaquia-Jilotepec	Caseta: Jilotepec Km: 48.700	COORDENADAS GEOGRÁFICAS Lat: 19.976584 Long: -99.531519	U T M X: 444391.502 Y: 2208978.217	Sentido: 0																																																																																																									
<table border="1" style="width: 100%; border-collapse: collapse;"> <thead> <tr> <th rowspan="2">TDPA</th> <th colspan="13">Clasificación Vehicular en Por ciento</th> <th rowspan="2">VTA</th> <th colspan="12">Volumen de Tránsito Mensual en Por ciento</th> </tr> <tr> <th>M</th><th>A</th><th>AR</th><th>B</th><th>C2</th><th>C3</th><th>C4</th><th>C5</th><th>C6</th><th>C7</th><th>C8</th><th>C9</th><th>VNC</th> <th>ENE</th><th>FEB</th><th>MAR</th><th>ABR</th><th>MAY</th><th>JUN</th><th>JUL</th><th>AGO</th><th>SEP</th><th>OCT</th><th>NOV</th><th>DIC</th> </tr> </thead> <tbody> <tr> <td rowspan="2">33</td> <td>5.8</td><td>31.2</td><td>0.9</td><td>2.9</td><td>7.3</td><td>12.6</td><td>8.7</td><td>4.1</td><td>25.7</td><td>0.0</td><td>0.0</td><td>0.3</td><td>0.5</td> <td>12,213</td> <td>15.3</td><td>10.8</td><td>8.1</td><td>7.3</td><td>6.8</td><td>7.2</td><td>6.6</td><td>7.0</td><td>7.1</td><td>7.5</td><td>7.7</td><td>8.6</td> </tr> <tr> <td colspan="14"></td> <td>15.3</td><td>10.8</td><td>8.1</td><td>7.3</td><td>6.8</td><td>7.2</td><td>6.6</td><td>7.0</td><td>7.1</td><td>7.5</td><td>7.7</td><td>8.6</td> </tr> </tbody> </table>						TDPA	Clasificación Vehicular en Por ciento													VTA	Volumen de Tránsito Mensual en Por ciento												M	A	AR	B	C2	C3	C4	C5	C6	C7	C8	C9	VNC	ENE	FEB	MAR	ABR	MAY	JUN	JUL	AGO	SEP	OCT	NOV	DIC	33	5.8	31.2	0.9	2.9	7.3	12.6	8.7	4.1	25.7	0.0	0.0	0.3	0.5	12,213	15.3	10.8	8.1	7.3	6.8	7.2	6.6	7.0	7.1	7.5	7.7	8.6															15.3	10.8	8.1	7.3	6.8	7.2	6.6	7.0	7.1	7.5	7.7	8.6
TDPA	Clasificación Vehicular en Por ciento													VTA	Volumen de Tránsito Mensual en Por ciento																																																																																															
	M	A	AR	B	C2	C3	C4	C5	C6	C7	C8	C9	VNC		ENE	FEB	MAR	ABR	MAY	JUN	JUL	AGO	SEP	OCT	NOV	DIC																																																																																				
33	5.8	31.2	0.9	2.9	7.3	12.6	8.7	4.1	25.7	0.0	0.0	0.3	0.5	12,213	15.3	10.8	8.1	7.3	6.8	7.2	6.6	7.0	7.1	7.5	7.7	8.6																																																																																				
															15.3	10.8	8.1	7.3	6.8	7.2	6.6	7.0	7.1	7.5	7.7	8.6																																																																																				

Nota: Los datos que se presentan, se estimaron a partir de los volúmenes de tránsito registrados en las casetas de cobro de las autopistas en el período enero-agosto de 2023 y la variación estacional del año anterior

VOLÚMENES DE TRÁNSITO 2023
CASSETAS DE COBRO DE LAS AUTOPISTAS Y PUENTES DE CUOTA

231-07	Carretera: Arco Norte Cd. México Movimiento: Apaxco-Jilotepec	Caseta: Jilotepec Km: 48.700	COORDENADAS GEOGRÁFICAS Lat: 19.976584 Long: -99.531519	U T M X: 444391.502 Y: 2208978.217	Sentido: 0									
TDPA	Clasificación Vehicular en Por ciento	VTA	Volumen de Tránsito Mensual en Por ciento											
23	M A AR B C2 C3 C4 C5 C6 C7 C8 C9 VNC	8,426	ENE	FEB	MAR	ABR	MAY	JUN	JUL	AGO	SEP	OCT	NOV	DIC
	2.2 79.3 0.3 0.0 3.7 6.1 0.2 0.8 5.5 0.0 0.0 0.1 1.8		8.0	7.0	8.0	6.9	8.3	7.6	8.0	9.1	8.1	8.7	9.1	11.2
231-08	Carretera: Arco Norte Cd. México Movimiento: Ajoloapan-Jilotepec	Caseta: Jilotepec Km: 48.700	COORDENADAS GEOGRÁFICAS Lat: 19.976582 Long: -99.531518	U T M X: 444391.606 Y: 2208977.996	Sentido: 0									
TDPA	Clasificación Vehicular en Por ciento	VTA	Volumen de Tránsito Mensual en Por ciento											
16	M A AR B C2 C3 C4 C5 C6 C7 C8 C9 VNC	5,792	ENE	FEB	MAR	ABR	MAY	JUN	JUL	AGO	SEP	OCT	NOV	DIC
	0.6 91.8 0.3 0.4 3.0 1.4 0.2 1.8 0.1 0.0 0.0 0.0 0.4		8.5	7.5	8.7	8.5	8.9	7.8	8.1	8.5	8.5	8.1	8.2	8.7
231-09	Carretera: Arco Norte Cd. México Movimiento: Pachuca-Jilotepec	Caseta: Jilotepec Km: 48.700	COORDENADAS GEOGRÁFICAS Lat: 19.976583 Long: -99.531520	U T M X: 444391.397 Y: 2208978.107	Sentido: 0									
TDPA	Clasificación Vehicular en Por ciento	VTA	Volumen de Tránsito Mensual en Por ciento											
103	M A AR B C2 C3 C4 C5 C6 C7 C8 C9 VNC	37,462	ENE	FEB	MAR	ABR	MAY	JUN	JUL	AGO	SEP	OCT	NOV	DIC
	0.5 83.7 0.4 0.5 6.5 3.8 0.3 3.3 0.5 0.0 0.0 0.3 0.2		8.4	7.5	8.5	8.9	8.5	7.8	8.5	8.7	7.8	8.3	8.0	9.1
231-10	Carretera: Arco Norte Cd. México Movimiento: Tulancingo-Jilotepec	Caseta: Jilotepec Km: 48.700	COORDENADAS GEOGRÁFICAS Lat: 19.976585 Long: -99.531518	U T M X: 444391.607 Y: 2208978.328	Sentido: 0									
TDPA	Clasificación Vehicular en Por ciento	VTA	Volumen de Tránsito Mensual en Por ciento											
53	M A AR B C2 C3 C4 C5 C6 C7 C8 C9 VNC	19,167	ENE	FEB	MAR	ABR	MAY	JUN	JUL	AGO	SEP	OCT	NOV	DIC
	0.5 81.4 0.5 0.6 6.6 3.1 0.1 2.4 1.5 0.0 0.0 3.1 0.2		8.4	7.0	8.3	9.2	8.6	7.5	8.6	8.9	7.1	8.2	8.3	9.9
231-11	Carretera: Arco Norte Cd. México Movimiento: Sahagún-Jilotepec	Caseta: Jilotepec Km: 48.700	COORDENADAS GEOGRÁFICAS Lat: 19.976584 Long: -99.531519	U T M X: 444391.502 Y: 2208978.217	Sentido: 0									
TDPA	Clasificación Vehicular en Por ciento	VTA	Volumen de Tránsito Mensual en Por ciento											
5	M A AR B C2 C3 C4 C5 C6 C7 C8 C9 VNC	1,816	ENE	FEB	MAR	ABR	MAY	JUN	JUL	AGO	SEP	OCT	NOV	DIC
	0.7 61.4 0.2 1.2 2.2 3.6 1.8 15.7 4.8 0.0 0.1 7.2 1.1		6.2	6.4	10.2	10.7	10.0	10.4	8.5	7.4	5.9	9.0	6.7	8.6
231-12	Carretera: Arco Norte Cd. México Movimiento: Calpulalpan-Jilotepec	Caseta: Jilotepec Km: 48.700	COORDENADAS GEOGRÁFICAS Lat: 19.976584 Long: -99.531520	U T M X: 444391.397 Y: 2208978.218	Sentido: 0									
TDPA	Clasificación Vehicular en Por ciento	VTA	Volumen de Tránsito Mensual en Por ciento											
7	M A AR B C2 C3 C4 C5 C6 C7 C8 C9 VNC	2,415	ENE	FEB	MAR	ABR	MAY	JUN	JUL	AGO	SEP	OCT	NOV	DIC
	0.1 71.6 0.4 1.1 3.5 1.9 0.5 12.4 1.9 0.0 0.0 6.5 0.1		7.5	8.0	7.4	9.1	8.9	8.7	8.6	7.8	6.9	7.6	10.4	9.1

Nota: Los datos que se presentan, se estimaron a partir de los volúmenes de tránsito registrados en las casetas de cobro de las autopistas en el período enero-agosto de 2023 y la variación estacional del año anterior

VOLÚMENES DE TRÁNSITO 2023
CASSETAS DE COBRO DE LAS AUTOPISTAS Y PUENTES DE CUOTA

231-13	Carretera: Arco Norte Cd. México Movimiento: Sanctórum-Jilotepec	Caseta: Jilotepec Km: 48.700	COORDENADAS GEOGRÁFICAS Lat: 19.976586 Long: -99.531516	U T M X: 444391.816 Y: 2208978.438	Sentido: 0									
TDPA	Clasificación Vehicular en Por ciento	VTA	Volumen de Tránsito Mensual en Por ciento											
28	M A AR B C2 C3 C4 C5 C6 C7 C8 C9 VNC	10,243	ENE	FEB	MAR	ABR	MAY	JUN	JUL	AGO	SEP	OCT	NOV	DIC
	0.4 67.5 0.3 1.9 6.1 3.4 1.7 10.2 2.5 0.5 0.2 5.3 0.0		8.7	6.5	7.7	9.3	8.0	7.8	9.0	9.1	7.5	7.5	8.9	10.0
231-14	Carretera: Arco Norte Cd. México Movimiento: San Martín Texmelucan-Jilotepec	Caseta: Jilotepec Km: 48.700	COORDENADAS GEOGRÁFICAS Lat: 19.976583 Long: -99.531518	U T M X: 444391.606 Y: 2208978.106	Sentido: 0									
TDPA	Clasificación Vehicular en Por ciento	VTA	Volumen de Tránsito Mensual en Por ciento											
81	M A AR B C2 C3 C4 C5 C6 C7 C8 C9 VNC	29,643	ENE	FEB	MAR	ABR	MAY	JUN	JUL	AGO	SEP	OCT	NOV	DIC
	0.4 44.9 0.3 1.6 3.6 3.2 1.9 26.4 4.6 0.2 0.1 7.4 5.4		8.2	7.3	7.6	7.8	7.5	7.9	8.0	9.0	8.3	9.0	9.1	10.3
232-01	Carretera: Arco Norte Cd. México Movimiento: Atzacmulco-Querétaro	Caseta: Querétaro Km: 55.000	COORDENADAS GEOGRÁFICAS Lat: 19.998714 Long: -99.487788	U T M X: 448973.935 Y: 2211413.284	Sentido: 0									
TDPA	Clasificación Vehicular en Por ciento	VTA	Volumen de Tránsito Mensual en Por ciento											
3,243	M A AR B C2 C3 C4 C5 C6 C7 C8 C9 VNC	1,183,751	ENE	FEB	MAR	ABR	MAY	JUN	JUL	AGO	SEP	OCT	NOV	DIC
	0.3 48.7 0.1 5.3 5.7 5.2 1.2 22.6 1.3 0.3 0.1 8.2 1.0		8.2	7.2	7.8	8.3	8.0	7.8	8.4	8.7	7.9	8.7	9.2	9.8
232-02	Carretera: Arco Norte Cd. México Movimiento: Acambay-Querétaro	Caseta: Querétaro Km: 55.000	COORDENADAS GEOGRÁFICAS Lat: 19.998701 Long: -99.487779	U T M X: 448974.873 Y: 2211411.843	Sentido: 0									
TDPA	Clasificación Vehicular en Por ciento	VTA	Volumen de Tránsito Mensual en Por ciento											
311	M A AR B C2 C3 C4 C5 C6 C7 C8 C9 VNC	113,682	ENE	FEB	MAR	ABR	MAY	JUN	JUL	AGO	SEP	OCT	NOV	DIC
	0.5 80.3 0.2 2.2 4.7 3.0 0.8 6.0 0.3 0.0 0.0 0.4 1.6		10.6	6.4	7.7	7.7	8.6	7.2	9.4	8.1	7.9	8.0	8.8	9.6
232-03	Carretera: Arco Norte Cd. México Movimiento: Jilotepec-Querétaro	Caseta: Querétaro Km: 55.000	COORDENADAS GEOGRÁFICAS Lat: 19.998708 Long: -99.487787	U T M X: 448974.038 Y: 2211412.620	Sentido: 0									
TDPA	Clasificación Vehicular en Por ciento	VTA	Volumen de Tránsito Mensual en Por ciento											
825	M A AR B C2 C3 C4 C5 C6 C7 C8 C9 VNC	300,975	ENE	FEB	MAR	ABR	MAY	JUN	JUL	AGO	SEP	OCT	NOV	DIC
	1.3 64.5 0.2 3.7 5.3 5.6 1.0 11.8 0.5 0.1 0.1 2.2 3.7		8.6	7.6	8.6	8.2	8.4	8.4	8.5	8.4	7.7	8.7	8.5	8.4
232-04	Carretera: Arco Norte Cd. México Movimiento: Tula II-Querétaro	Caseta: Querétaro Km: 55.000	COORDENADAS GEOGRÁFICAS Lat: 20.000566 Long: -99.489960	U T M X: 448747.324 Y: 2211618.895	Sentido: 0									
TDPA	Clasificación Vehicular en Por ciento	VTA	Volumen de Tránsito Mensual en Por ciento											
281	M A AR B C2 C3 C4 C5 C6 C7 C8 C9 VNC	102,692	ENE	FEB	MAR	ABR	MAY	JUN	JUL	AGO	SEP	OCT	NOV	DIC
	0.8 89.0 0.3 0.2 1.9 1.7 0.1 2.1 0.8 0.0 0.0 0.1 3.0		8.7	7.9	8.3	8.7	8.4	8.1	8.6	8.4	7.7	8.2	8.3	8.7

Nota: Los datos que se presentan, se estimaron a partir de los volúmenes de tránsito registrados en las casetas de cobro de las autopistas en el período enero-agosto de 2023 y la variación estacional del año anterior

VOLUMENES DE TRÁNSITO 2023
CASSETAS DE COBRO DE LAS AUTOPISTAS Y PUENTES DE CUOTA

232-05	Carretera: Arco Norte Cd. México Movimiento: Tula I-Querétaro	MEX-M40D	Caseta: Querétaro Km: 55.000	COORDENADAS GEOGRÁFICAS Lat: 20.000568 Long: -99.489958	U T M X: 448747.534 Y: 2211619.116	Sentido: 0																				
TDPA	Clasificación Vehicular en Por ciento												VTA	Volumen de Tránsito Mensual en Por ciento												
703	M	A	AR	B	C2	C3	C4	C5	C6	C7	C8	C9	VNC	256,768	ENE	FEB	MAR	ABR	MAY	JUN	JUL	AGO	SEP	OCT	NOV	DIC
	0.4	58.1	0.5	1.1	3.7	5.8	1.1	12.5	5.1	0.3	0.1	10.3	1.0		8.1	7.5	9.0	9.2	8.5	8.2	8.5	8.7	7.9	8.3	8.0	8.1
232-06	Carretera: Arco Norte Cd. México Movimiento: Atitalaquia-Querétaro	MEX-M40D	Caseta: Querétaro Km: 55.000	COORDENADAS GEOGRÁFICAS Lat: 20.000567 Long: -99.489951	U T M X: 448748.266 Y: 2211619.003	Sentido: 0																				
TDPA	Clasificación Vehicular en Por ciento												VTA	Volumen de Tránsito Mensual en Por ciento												
258	M	A	AR	B	C2	C3	C4	C5	C6	C7	C8	C9	VNC	94,156	ENE	FEB	MAR	ABR	MAY	JUN	JUL	AGO	SEP	OCT	NOV	DIC
	0.4	38.0	0.4	0.3	2.6	14.0	2.6	10.9	19.8	0.6	0.1	9.8	0.5		9.0	8.1	8.4	8.2	8.5	8.5	8.4	7.8	6.9	8.9	8.4	8.9
232-07	Carretera: Arco Norte Cd. México Movimiento: Apaxco-Querétaro	MEX-M40D	Caseta: Querétaro Km: 55.000	COORDENADAS GEOGRÁFICAS Lat: 20.000567 Long: -99.489951	U T M X: 448748.266 Y: 2211619.003	Sentido: 0																				
TDPA	Clasificación Vehicular en Por ciento												VTA	Volumen de Tránsito Mensual en Por ciento												
65	M	A	AR	B	C2	C3	C4	C5	C6	C7	C8	C9	VNC	23,640	ENE	FEB	MAR	ABR	MAY	JUN	JUL	AGO	SEP	OCT	NOV	DIC
	0.6	72.7	0.5	0.2	2.6	8.5	2.3	4.7	5.0	0.1	0.0	2.1	0.7		7.1	6.1	6.9	6.8	7.6	7.7	8.4	10.5	11.5	8.7	8.8	9.9
232-08	Carretera: Arco Norte Cd. México Movimiento: Ajoloapan-Querétaro	MEX-M40D	Caseta: Querétaro Km: 55.000	COORDENADAS GEOGRÁFICAS Lat: 20.000567 Long: -99.489951	U T M X: 448748.266 Y: 2211619.003	Sentido: 0																				
TDPA	Clasificación Vehicular en Por ciento												VTA	Volumen de Tránsito Mensual en Por ciento												
54	M	A	AR	B	C2	C3	C4	C5	C6	C7	C8	C9	VNC	19,680	ENE	FEB	MAR	ABR	MAY	JUN	JUL	AGO	SEP	OCT	NOV	DIC
	0.4	74.2	0.4	1.8	5.7	4.3	1.3	9.4	1.0	0.0	0.0	0.9	0.6		9.1	7.5	8.5	8.3	8.5	7.9	8.1	7.8	8.1	8.7	8.7	8.8
232-09	Carretera: Arco Norte Cd. México Movimiento: Pachuca-Querétaro	MEX-M40D	Caseta: Querétaro Km: 55.000	COORDENADAS GEOGRÁFICAS Lat: 20.000552 Long: -99.489957	U T M X: 448747.633 Y: 2211617.345	Sentido: 0																				
TDPA	Clasificación Vehicular en Por ciento												VTA	Volumen de Tránsito Mensual en Por ciento												
999	M	A	AR	B	C2	C3	C4	C5	C6	C7	C8	C9	VNC	364,568	ENE	FEB	MAR	ABR	MAY	JUN	JUL	AGO	SEP	OCT	NOV	DIC
	0.4	63.2	0.4	3.0	3.9	5.2	1.5	15.3	2.5	0.3	0.1	3.9	0.3		8.5	7.7	8.5	8.5	8.5	7.9	8.6	8.5	7.8	8.4	8.0	9.1
232-10	Carretera: Arco Norte Cd. México Movimiento: Tulancingo-Querétaro	MEX-M40D	Caseta: Querétaro Km: 55.000	COORDENADAS GEOGRÁFICAS Lat: 20.000559 Long: -99.489957	U T M X: 448747.636 Y: 2211618.120	Sentido: 0																				
TDPA	Clasificación Vehicular en Por ciento												VTA	Volumen de Tránsito Mensual en Por ciento												
652	M	A	AR	B	C2	C3	C4	C5	C6	C7	C8	C9	VNC	238,041	ENE	FEB	MAR	ABR	MAY	JUN	JUL	AGO	SEP	OCT	NOV	DIC
	0.5	58.4	0.5	1.8	3.5	7.3	2.5	8.9	6.3	0.4	0.1	9.6	0.2		8.9	7.1	7.9	8.6	8.1	7.6	9.2	9.2	7.6	8.4	8.4	9.0

Nota: Los datos que se presentan, se estimaron a partir de los volúmenes de tránsito registrados en las casetas de cobro de las autopistas en el período enero-agosto de 2023 y la variación estacional del año anterior

VOLUMENES DE TRÁNSITO 2023
CASSETAS DE COBRO DE LAS AUTOPISTAS Y PUENTES DE CUOTA

232-11	Carretera: Arco Norte Cd. México Movimiento: Sahagún-Querétaro	Caseta: Querétaro Km: 55.000	COORDENADAS GEOGRÁFICAS Lat: 20.000560 Long: -99.489956	U T M X: 448747.741 Y: 2211618.230	Sentido: 0																					
TDPA	Clasificación Vehicular en Por ciento												VTA	Volumen de Tránsito Mensual en Por ciento												
119	M	A	AR	B	C2	C3	C4	C5	C6	C7	C8	C9	VNC	43,301	ENE	FEB	MAR	ABR	MAY	JUN	JUL	AGO	SEP	OCT	NOV	DIC
	0.1	17.1	0.1	0.4	2.3	2.5	5.3	41.1	8.6	1.2	0.2	21.0	0.1		8.3	7.9	8.9	8.0	8.7	8.8	8.8	8.7	7.6	8.5	8.4	7.4
232-12	Carretera: Arco Norte Cd. México Movimiento: Calpulalpan-Querétaro	Caseta: Querétaro Km: 55.000	COORDENADAS GEOGRÁFICAS Lat: 20.000559 Long: -99.489957	U T M X: 448747.636 Y: 2211618.120	Sentido: 0																					
TDPA	Clasificación Vehicular en Por ciento												VTA	Volumen de Tránsito Mensual en Por ciento												
125	M	A	AR	B	C2	C3	C4	C5	C6	C7	C8	C9	VNC	45,550	ENE	FEB	MAR	ABR	MAY	JUN	JUL	AGO	SEP	OCT	NOV	DIC
	0.2	42.9	0.4	0.6	3.9	6.1	3.5	24.2	5.5	0.4	0.1	12.0	0.2		8.5	7.4	8.1	8.4	8.9	8.4	8.9	8.7	7.6	8.1	8.2	8.8
232-13	Carretera: Arco Norte Cd. México Movimiento: Sanctórum-Querétaro	Caseta: Querétaro Km: 55.000	COORDENADAS GEOGRÁFICAS Lat: 19.996310 Long: -99.490373	U T M X: 448702.743 Y: 2211148.040	Sentido: 0																					
TDPA	Clasificación Vehicular en Por ciento												VTA	Volumen de Tránsito Mensual en Por ciento												
999	M	A	AR	B	C2	C3	C4	C5	C6	C7	C8	C9	VNC	364,504	ENE	FEB	MAR	ABR	MAY	JUN	JUL	AGO	SEP	OCT	NOV	DIC
	0.3	39.5	0.3	1.3	4.3	9.7	2.7	23.3	6.5	1.6	0.1	10.4	0.0		8.7	7.3	7.9	8.4	8.3	8.0	8.8	9.2	7.9	8.1	8.4	9.0
232-14	Carretera: Arco Norte Cd. México Movimiento: San Martin Texmelucan-Querétaro	Caseta: Querétaro Km: 55.000	COORDENADAS GEOGRÁFICAS Lat: 20.000566 Long: -99.489966	U T M X: 448746.697 Y: 2211618.897	Sentido: 0																					
TDPA	Clasificación Vehicular en Por ciento												VTA	Volumen de Tránsito Mensual en Por ciento												
2,749	M	A	AR	B	C2	C3	C4	C5	C6	C7	C8	C9	VNC	1,003,476	ENE	FEB	MAR	ABR	MAY	JUN	JUL	AGO	SEP	OCT	NOV	DIC
	0.3	36.1	0.3	3.6	4.5	5.6	1.6	32.9	4.1	1.1	0.1	9.3	0.5		8.8	7.4	8.4	8.5	8.6	8.3	8.6	8.5	7.8	8.5	8.2	8.4
233-01	Carretera: Arco Norte Cd. México Movimiento: Atlacomulco-Tula II	Caseta: Tula II Km: 70.000	COORDENADAS GEOGRÁFICAS Lat: 20.070334 Long: -99.368273	U T M X: 461493.654 Y: 2219306.968	Sentido: 0																					
TDPA	Clasificación Vehicular en Por ciento												VTA	Volumen de Tránsito Mensual en Por ciento												
54	M	A	AR	B	C2	C3	C4	C5	C6	C7	C8	C9	VNC	19,707	ENE	FEB	MAR	ABR	MAY	JUN	JUL	AGO	SEP	OCT	NOV	DIC
	0.7	87.6	0.4	0.5	2.6	1.6	0.1	1.8	0.1	0.0	0.0	0.2	4.4		8.0	7.1	7.6	8.6	7.8	7.9	8.8	8.5	7.3	8.7	9.0	10.7
233-02	Carretera: Arco Norte Cd. México Movimiento: Acambay-Tula II	Caseta: Tula II Km: 70.000	COORDENADAS GEOGRÁFICAS Lat: 20.070335 Long: -99.368273	U T M X: 461493.654 Y: 2219307.079	Sentido: 0																					
TDPA	Clasificación Vehicular en Por ciento												VTA	Volumen de Tránsito Mensual en Por ciento												
13	M	A	AR	B	C2	C3	C4	C5	C6	C7	C8	C9	VNC	4,873	ENE	FEB	MAR	ABR	MAY	JUN	JUL	AGO	SEP	OCT	NOV	DIC
	0.2	93.2	0.2	0.4	3.5	0.4	0.0	0.7	0.0	0.0	0.0	0.0	1.4		8.7	8.0	7.6	7.7	8.7	8.2	8.5	7.7	7.3	9.3	8.5	9.8

Nota: Los datos que se presentan, se estimaron a partir de los volúmenes de tránsito registrados en las casetas de cobro de las autopistas en el período enero-agosto de 2023 y la variación estacional del año anterior

VOLUMENES DE TRÁNSITO 2023
CASSETAS DE COBRO DE LAS AUTOPISTAS Y PUENTES DE CUOTA

233-03	Carretera: Arco Norte Cd. México Movimiento: Jilotepec-Tula II	MEX-M40D	Caseta: Tula II Km: 70.000	COORDENADAS GEOGRÁFICAS Lat: 20.070345 Long: -99.368261	U T M X: 461494.912 Y: 2219308.183	Sentido: 0																				
TDPA	Clasificación Vehicular en Por ciento												VTA	Volumen de Tránsito Mensual en Por ciento												
246	M	A	AR	B	C2	C3	C4	C5	C6	C7	C8	C9	VNC	89,808	ENE	FEB	MAR	ABR	MAY	JUN	JUL	AGO	SEP	OCT	NOV	DIC
	1.5	92.9	0.2	1.5	2.3	0.2	0.0	0.9	0.0	0.0	0.0	0.0	0.5		8.5	7.6	8.3	8.2	8.3	7.9	8.7	8.5	7.9	8.4	8.2	9.5
233-04	Carretera: Arco Norte Cd. México Movimiento: Querétaro-Tula II	MEX-M40D	Caseta: Tula II Km: 70.000	COORDENADAS GEOGRÁFICAS Lat: 20.070340 Long: -99.368264	U T M X: 461494.597 Y: 2219307.630	Sentido: 0																				
TDPA	Clasificación Vehicular en Por ciento												VTA	Volumen de Tránsito Mensual en Por ciento												
330	M	A	AR	B	C2	C3	C4	C5	C6	C7	C8	C9	VNC	120,404	ENE	FEB	MAR	ABR	MAY	JUN	JUL	AGO	SEP	OCT	NOV	DIC
	0.8	89.9	0.3	0.2	2.3	1.6	0.3	1.4	0.3	0.0	0.0	0.1	2.8		8.1	7.7	8.4	8.5	8.2	8.3	8.4	8.5	7.9	8.2	8.5	9.3
233-05	Carretera: Arco Norte Cd. México Movimiento: Tula I-Tula II	MEX-M40D	Caseta: Tula II Km: 70.000	COORDENADAS GEOGRÁFICAS Lat: 20.072667 Long: -99.368801	U T M X: 461439.017 Y: 2219565.266	Sentido: 0																				
TDPA	Clasificación Vehicular en Por ciento												VTA	Volumen de Tránsito Mensual en Por ciento												
245	M	A	AR	B	C2	C3	C4	C5	C6	C7	C8	C9	VNC	89,344	ENE	FEB	MAR	ABR	MAY	JUN	JUL	AGO	SEP	OCT	NOV	DIC
	1.2	73.3	0.7	0.1	5.7	2.7	1.5	7.2	2.4	0.0	0.0	0.1	5.1		9.0	9.0	9.0	7.9	8.3	8.2	8.0	8.0	8.2	8.3	8.0	8.1
233-06	Carretera: Arco Norte Cd. México Movimiento: Atitalaquia-Tula II	MEX-M40D	Caseta: Tula II Km: 70.000	COORDENADAS GEOGRÁFICAS Lat: 20.070349 Long: -99.368263	U T M X: 461494.703 Y: 2219308.626	Sentido: 0																				
TDPA	Clasificación Vehicular en Por ciento												VTA	Volumen de Tránsito Mensual en Por ciento												
104	M	A	AR	B	C2	C3	C4	C5	C6	C7	C8	C9	VNC	37,815	ENE	FEB	MAR	ABR	MAY	JUN	JUL	AGO	SEP	OCT	NOV	DIC
	0.7	51.7	0.9	0.1	3.7	2.8	13.2	8.2	15.9	0.0	0.0	0.0	2.8		8.1	7.7	7.8	7.2	8.3	8.2	7.9	9.1	8.3	9.1	9.0	9.3
233-07	Carretera: Arco Norte Cd. México Movimiento: Apaxco-Tula II	MEX-M40D	Caseta: Tula II Km: 70.000	COORDENADAS GEOGRÁFICAS Lat: 20.070349 Long: -99.368263	U T M X: 461494.703 Y: 2219308.626	Sentido: 0																				
TDPA	Clasificación Vehicular en Por ciento												VTA	Volumen de Tránsito Mensual en Por ciento												
12	M	A	AR	B	C2	C3	C4	C5	C6	C7	C8	C9	VNC	4,274	ENE	FEB	MAR	ABR	MAY	JUN	JUL	AGO	SEP	OCT	NOV	DIC
	0.8	78.1	0.3	0.0	1.1	4.0	2.0	0.8	1.5	0.0	0.0	0.0	11.4		7.5	7.0	7.9	8.6	8.3	8.3	8.6	9.1	10.3	9.0	6.5	8.9
233-08	Carretera: Arco Norte Cd. México Movimiento: Ajoloapan-Tula II	MEX-M40D	Caseta: Tula II Km: 70.000	COORDENADAS GEOGRÁFICAS Lat: 20.072664 Long: -99.368805	U T M X: 461438.598 Y: 2219564.935	Sentido: 0																				
TDPA	Clasificación Vehicular en Por ciento												VTA	Volumen de Tránsito Mensual en Por ciento												
9	M	A	AR	B	C2	C3	C4	C5	C6	C7	C8	C9	VNC	3,229	ENE	FEB	MAR	ABR	MAY	JUN	JUL	AGO	SEP	OCT	NOV	DIC
	0.5	79.1	0.3	0.3	9.1	0.5	0.3	4.2	1.0	0.0	0.0	0.0	4.7		9.0	7.7	8.8	9.1	8.8	7.5	8.0	7.6	9.1	7.4	9.1	7.9

Nota: Los datos que se presentan, se estimaron a partir de los volúmenes de tránsito registrados en las casetas de cobro de las autopistas en el período enero-agosto de 2023 y la variación estacional del año anterior

VOLUMENES DE TRÁNSITO 2023
CASSETAS DE COBRO DE LAS AUTOPISTAS Y PUENTES DE CUOTA

233-09	Carretera: Arco Norte Cd. México Movimiento: Pachuca-Tula II	Caseta: Tula II Km: 70.000	COORDENADAS GEOGRÁFICAS Lat: 20.072669 Long: -99.368810	U T M X: 461438.076 Y: 2219565.489	Sentido: 0																																																																														
90	<table border="1" style="width: 100%; border-collapse: collapse;"> <thead> <tr> <th colspan="13">Clasificación Vehicular en Por ciento</th> <th>VTA</th> <th colspan="12">Volumen de Tránsito Mensual en Por ciento</th> </tr> <tr> <th>M</th><th>A</th><th>AR</th><th>B</th><th>C2</th><th>C3</th><th>C4</th><th>C5</th><th>C6</th><th>C7</th><th>C8</th><th>C9</th><th>VNC</th> <th rowspan="2">32,841</th> <th>ENE</th><th>FEB</th><th>MAR</th><th>ABR</th><th>MAY</th><th>JUN</th><th>JUL</th><th>AGO</th><th>SEP</th><th>OCT</th><th>NOV</th><th>DIC</th> </tr> </thead> <tbody> <tr> <td>0.6</td><td>89.8</td><td>0.3</td><td>0.1</td><td>2.5</td><td>0.5</td><td>0.8</td><td>1.7</td><td>0.3</td><td>0.0</td><td>0.0</td><td>0.1</td><td>3.3</td> <td></td> <td>8.4</td><td>7.9</td><td>8.4</td><td>8.0</td><td>8.2</td><td>7.9</td><td>8.5</td><td>8.4</td><td>8.2</td><td>8.5</td><td>8.5</td><td>9.1</td> </tr> </tbody> </table>	Clasificación Vehicular en Por ciento													VTA	Volumen de Tránsito Mensual en Por ciento												M	A	AR	B	C2	C3	C4	C5	C6	C7	C8	C9	VNC	32,841	ENE	FEB	MAR	ABR	MAY	JUN	JUL	AGO	SEP	OCT	NOV	DIC	0.6	89.8	0.3	0.1	2.5	0.5	0.8	1.7	0.3	0.0	0.0	0.1	3.3		8.4	7.9	8.4	8.0	8.2	7.9	8.5	8.4	8.2	8.5	8.5	9.1				
Clasificación Vehicular en Por ciento													VTA	Volumen de Tránsito Mensual en Por ciento																																																																					
M	A	AR	B	C2	C3	C4	C5	C6	C7	C8	C9	VNC	32,841	ENE	FEB	MAR	ABR	MAY	JUN	JUL	AGO	SEP	OCT	NOV	DIC																																																										
0.6	89.8	0.3	0.1	2.5	0.5	0.8	1.7	0.3	0.0	0.0	0.1	3.3			8.4	7.9	8.4	8.0	8.2	7.9	8.5	8.4	8.2	8.5	8.5	9.1																																																									
233-10	Carretera: Arco Norte Cd. México Movimiento: Tulancingo-Tula II	Caseta: Tula II Km: 70.000	COORDENADAS GEOGRÁFICAS Lat: 20.072672 Long: -99.368810	U T M X: 461438.077 Y: 2219565.821	Sentido: 0																																																																														
13	<table border="1" style="width: 100%; border-collapse: collapse;"> <thead> <tr> <th colspan="13">Clasificación Vehicular en Por ciento</th> <th>VTA</th> <th colspan="12">Volumen de Tránsito Mensual en Por ciento</th> </tr> <tr> <th>M</th><th>A</th><th>AR</th><th>B</th><th>C2</th><th>C3</th><th>C4</th><th>C5</th><th>C6</th><th>C7</th><th>C8</th><th>C9</th><th>VNC</th> <th rowspan="2">4,676</th> <th>ENE</th><th>FEB</th><th>MAR</th><th>ABR</th><th>MAY</th><th>JUN</th><th>JUL</th><th>AGO</th><th>SEP</th><th>OCT</th><th>NOV</th><th>DIC</th> </tr> </thead> <tbody> <tr> <td>0.5</td><td>85.9</td><td>1.3</td><td>0.3</td><td>3.8</td><td>1.9</td><td>1.3</td><td>2.0</td><td>0.9</td><td>0.0</td><td>0.0</td><td>0.5</td><td>1.6</td> <td></td> <td>11.5</td><td>6.5</td><td>7.9</td><td>8.4</td><td>7.9</td><td>7.7</td><td>10.3</td><td>8.8</td><td>8.0</td><td>7.7</td><td>6.7</td><td>8.6</td> </tr> </tbody> </table>	Clasificación Vehicular en Por ciento													VTA	Volumen de Tránsito Mensual en Por ciento												M	A	AR	B	C2	C3	C4	C5	C6	C7	C8	C9	VNC	4,676	ENE	FEB	MAR	ABR	MAY	JUN	JUL	AGO	SEP	OCT	NOV	DIC	0.5	85.9	1.3	0.3	3.8	1.9	1.3	2.0	0.9	0.0	0.0	0.5	1.6		11.5	6.5	7.9	8.4	7.9	7.7	10.3	8.8	8.0	7.7	6.7	8.6				
Clasificación Vehicular en Por ciento													VTA	Volumen de Tránsito Mensual en Por ciento																																																																					
M	A	AR	B	C2	C3	C4	C5	C6	C7	C8	C9	VNC	4,676	ENE	FEB	MAR	ABR	MAY	JUN	JUL	AGO	SEP	OCT	NOV	DIC																																																										
0.5	85.9	1.3	0.3	3.8	1.9	1.3	2.0	0.9	0.0	0.0	0.5	1.6			11.5	6.5	7.9	8.4	7.9	7.7	10.3	8.8	8.0	7.7	6.7	8.6																																																									
233-11	Carretera: Arco Norte Cd. México Movimiento: Sahagún-Tula II	Caseta: Tula II Km: 70.000	COORDENADAS GEOGRÁFICAS Lat: 20.072670 Long: -99.368804	U T M X: 461438.704 Y: 2219565.599	Sentido: 0																																																																														
1	<table border="1" style="width: 100%; border-collapse: collapse;"> <thead> <tr> <th colspan="13">Clasificación Vehicular en Por ciento</th> <th>VTA</th> <th colspan="12">Volumen de Tránsito Mensual en Por ciento</th> </tr> <tr> <th>M</th><th>A</th><th>AR</th><th>B</th><th>C2</th><th>C3</th><th>C4</th><th>C5</th><th>C6</th><th>C7</th><th>C8</th><th>C9</th><th>VNC</th> <th rowspan="2">398</th> <th>ENE</th><th>FEB</th><th>MAR</th><th>ABR</th><th>MAY</th><th>JUN</th><th>JUL</th><th>AGO</th><th>SEP</th><th>OCT</th><th>NOV</th><th>DIC</th> </tr> </thead> <tbody> <tr> <td>0.0</td><td>89.7</td><td>0.3</td><td>0.0</td><td>1.3</td><td>2.0</td><td>0.3</td><td>2.8</td><td>0.3</td><td>0.0</td><td>0.0</td><td>2.8</td><td>0.5</td> <td></td> <td>8.3</td><td>7.8</td><td>9.0</td><td>8.8</td><td>9.0</td><td>8.3</td><td>5.8</td><td>9.5</td><td>9.3</td><td>5.0</td><td>11.3</td><td>7.9</td> </tr> </tbody> </table>	Clasificación Vehicular en Por ciento													VTA	Volumen de Tránsito Mensual en Por ciento												M	A	AR	B	C2	C3	C4	C5	C6	C7	C8	C9	VNC	398	ENE	FEB	MAR	ABR	MAY	JUN	JUL	AGO	SEP	OCT	NOV	DIC	0.0	89.7	0.3	0.0	1.3	2.0	0.3	2.8	0.3	0.0	0.0	2.8	0.5		8.3	7.8	9.0	8.8	9.0	8.3	5.8	9.5	9.3	5.0	11.3	7.9				
Clasificación Vehicular en Por ciento													VTA	Volumen de Tránsito Mensual en Por ciento																																																																					
M	A	AR	B	C2	C3	C4	C5	C6	C7	C8	C9	VNC	398	ENE	FEB	MAR	ABR	MAY	JUN	JUL	AGO	SEP	OCT	NOV	DIC																																																										
0.0	89.7	0.3	0.0	1.3	2.0	0.3	2.8	0.3	0.0	0.0	2.8	0.5			8.3	7.8	9.0	8.8	9.0	8.3	5.8	9.5	9.3	5.0	11.3	7.9																																																									
233-12	Carretera: Arco Norte Cd. México Movimiento: Calpulalpan-Tula II	Caseta: Tula II Km: 70.000	COORDENADAS GEOGRÁFICAS Lat: 20.072667 Long: -99.368803	U T M X: 461438.807 Y: 2219565.266	Sentido: 0																																																																														
2	<table border="1" style="width: 100%; border-collapse: collapse;"> <thead> <tr> <th colspan="13">Clasificación Vehicular en Por ciento</th> <th>VTA</th> <th colspan="12">Volumen de Tránsito Mensual en Por ciento</th> </tr> <tr> <th>M</th><th>A</th><th>AR</th><th>B</th><th>C2</th><th>C3</th><th>C4</th><th>C5</th><th>C6</th><th>C7</th><th>C8</th><th>C9</th><th>VNC</th> <th rowspan="2">565</th> <th>ENE</th><th>FEB</th><th>MAR</th><th>ABR</th><th>MAY</th><th>JUN</th><th>JUL</th><th>AGO</th><th>SEP</th><th>OCT</th><th>NOV</th><th>DIC</th> </tr> </thead> <tbody> <tr> <td>1.1</td><td>82.7</td><td>1.2</td><td>0.4</td><td>3.5</td><td>3.7</td><td>1.2</td><td>5.3</td><td>0.5</td><td>0.0</td><td>0.0</td><td>0.0</td><td>0.4</td> <td></td> <td>10.8</td><td>6.0</td><td>7.4</td><td>8.1</td><td>9.7</td><td>9.4</td><td>6.5</td><td>8.5</td><td>7.8</td><td>10.8</td><td>5.0</td><td>10.0</td> </tr> </tbody> </table>	Clasificación Vehicular en Por ciento													VTA	Volumen de Tránsito Mensual en Por ciento												M	A	AR	B	C2	C3	C4	C5	C6	C7	C8	C9	VNC	565	ENE	FEB	MAR	ABR	MAY	JUN	JUL	AGO	SEP	OCT	NOV	DIC	1.1	82.7	1.2	0.4	3.5	3.7	1.2	5.3	0.5	0.0	0.0	0.0	0.4		10.8	6.0	7.4	8.1	9.7	9.4	6.5	8.5	7.8	10.8	5.0	10.0				
Clasificación Vehicular en Por ciento													VTA	Volumen de Tránsito Mensual en Por ciento																																																																					
M	A	AR	B	C2	C3	C4	C5	C6	C7	C8	C9	VNC	565	ENE	FEB	MAR	ABR	MAY	JUN	JUL	AGO	SEP	OCT	NOV	DIC																																																										
1.1	82.7	1.2	0.4	3.5	3.7	1.2	5.3	0.5	0.0	0.0	0.0	0.4			10.8	6.0	7.4	8.1	9.7	9.4	6.5	8.5	7.8	10.8	5.0	10.0																																																									
233-13	Carretera: Arco Norte Cd. México Movimiento: Sanctórum-Tula II	Caseta: Tula II Km: 70.000	COORDENADAS GEOGRÁFICAS Lat: 20.072673 Long: -99.368806	U T M X: 461438.495 Y: 2219565.931	Sentido: 0																																																																														
6	<table border="1" style="width: 100%; border-collapse: collapse;"> <thead> <tr> <th colspan="13">Clasificación Vehicular en Por ciento</th> <th>VTA</th> <th colspan="12">Volumen de Tránsito Mensual en Por ciento</th> </tr> <tr> <th>M</th><th>A</th><th>AR</th><th>B</th><th>C2</th><th>C3</th><th>C4</th><th>C5</th><th>C6</th><th>C7</th><th>C8</th><th>C9</th><th>VNC</th> <th rowspan="2">2,310</th> <th>ENE</th><th>FEB</th><th>MAR</th><th>ABR</th><th>MAY</th><th>JUN</th><th>JUL</th><th>AGO</th><th>SEP</th><th>OCT</th><th>NOV</th><th>DIC</th> </tr> </thead> <tbody> <tr> <td>0.2</td><td>87.2</td><td>1.0</td><td>0.2</td><td>2.5</td><td>3.3</td><td>0.5</td><td>2.6</td><td>2.1</td><td>0.0</td><td>0.0</td><td>0.3</td><td>0.1</td> <td></td> <td>14.6</td><td>5.0</td><td>6.9</td><td>8.4</td><td>7.7</td><td>8.0</td><td>9.6</td><td>10.0</td><td>7.5</td><td>8.2</td><td>5.9</td><td>8.2</td> </tr> </tbody> </table>	Clasificación Vehicular en Por ciento													VTA	Volumen de Tránsito Mensual en Por ciento												M	A	AR	B	C2	C3	C4	C5	C6	C7	C8	C9	VNC	2,310	ENE	FEB	MAR	ABR	MAY	JUN	JUL	AGO	SEP	OCT	NOV	DIC	0.2	87.2	1.0	0.2	2.5	3.3	0.5	2.6	2.1	0.0	0.0	0.3	0.1		14.6	5.0	6.9	8.4	7.7	8.0	9.6	10.0	7.5	8.2	5.9	8.2				
Clasificación Vehicular en Por ciento													VTA	Volumen de Tránsito Mensual en Por ciento																																																																					
M	A	AR	B	C2	C3	C4	C5	C6	C7	C8	C9	VNC	2,310	ENE	FEB	MAR	ABR	MAY	JUN	JUL	AGO	SEP	OCT	NOV	DIC																																																										
0.2	87.2	1.0	0.2	2.5	3.3	0.5	2.6	2.1	0.0	0.0	0.3	0.1			14.6	5.0	6.9	8.4	7.7	8.0	9.6	10.0	7.5	8.2	5.9	8.2																																																									
233-14	Carretera: Arco Norte Cd. México Movimiento: San Martin Texmelucan-Tula II	Caseta: Tula II Km: 70.000	COORDENADAS GEOGRÁFICAS Lat: 20.072673 Long: -99.368806	U T M X: 461438.495 Y: 2219565.931	Sentido: 0																																																																														
22	<table border="1" style="width: 100%; border-collapse: collapse;"> <thead> <tr> <th colspan="13">Clasificación Vehicular en Por ciento</th> <th>VTA</th> <th colspan="12">Volumen de Tránsito Mensual en Por ciento</th> </tr> <tr> <th>M</th><th>A</th><th>AR</th><th>B</th><th>C2</th><th>C3</th><th>C4</th><th>C5</th><th>C6</th><th>C7</th><th>C8</th><th>C9</th><th>VNC</th> <th rowspan="2">8,148</th> <th>ENE</th><th>FEB</th><th>MAR</th><th>ABR</th><th>MAY</th><th>JUN</th><th>JUL</th><th>AGO</th><th>SEP</th><th>OCT</th><th>NOV</th><th>DIC</th> </tr> </thead> <tbody> <tr> <td>0.7</td><td>58.6</td><td>0.4</td><td>0.7</td><td>3.3</td><td>5.3</td><td>0.3</td><td>2.6</td><td>1.0</td><td>0.0</td><td>0.0</td><td>1.1</td><td>26.0</td> <td></td> <td>12.0</td><td>6.6</td><td>7.7</td><td>8.0</td><td>8.9</td><td>8.1</td><td>10.3</td><td>9.0</td><td>7.4</td><td>6.9</td><td>6.8</td><td>8.3</td> </tr> </tbody> </table>	Clasificación Vehicular en Por ciento													VTA	Volumen de Tránsito Mensual en Por ciento												M	A	AR	B	C2	C3	C4	C5	C6	C7	C8	C9	VNC	8,148	ENE	FEB	MAR	ABR	MAY	JUN	JUL	AGO	SEP	OCT	NOV	DIC	0.7	58.6	0.4	0.7	3.3	5.3	0.3	2.6	1.0	0.0	0.0	1.1	26.0		12.0	6.6	7.7	8.0	8.9	8.1	10.3	9.0	7.4	6.9	6.8	8.3				
Clasificación Vehicular en Por ciento													VTA	Volumen de Tránsito Mensual en Por ciento																																																																					
M	A	AR	B	C2	C3	C4	C5	C6	C7	C8	C9	VNC	8,148	ENE	FEB	MAR	ABR	MAY	JUN	JUL	AGO	SEP	OCT	NOV	DIC																																																										
0.7	58.6	0.4	0.7	3.3	5.3	0.3	2.6	1.0	0.0	0.0	1.1	26.0			12.0	6.6	7.7	8.0	8.9	8.1	10.3	9.0	7.4	6.9	6.8	8.3																																																									

Nota: Los datos que se presentan, se estimaron a partir de los volúmenes de tránsito registrados en las casetas de cobro de las autopistas en el período enero-agosto de 2023 y la variación estacional del año anterior

VOLUMENES DE TRÁNSITO 2023
CASSETAS DE COBRO DE LAS AUTOPISTAS Y PUENTES DE CUOTA

234-01	Carretera: Arco Norte Cd. México Movimiento: Atlacmulco-Tula I	Caseta: Tula I Km: 80.000	COORDENADAS GEOGRÁFICAS Lat: 20.098110 Long: -99.286109	U T M X: 470089.993 Y: 2222363.883	Sentido: 0									
TDPA	Clasificación Vehicular en Por ciento	VTA	Volumen de Tránsito Mensual en Por ciento											
221	M A AR B C2 C3 C4 C5 C6 C7 C8 C9 VNC	80,549	ENE	FEB	MAR	ABR	MAY	JUN	JUL	AGO	SEP	OCT	NOV	DIC
	0.3 42.6 0.3 0.9 3.7 6.3 1.9 14.1 3.9 1.9 0.3 19.3 4.5		8.7	7.4	8.5	9.1	8.3	7.7	8.6	9.5	8.5	8.0	7.4	8.3
234-02	Carretera: Arco Norte Cd. México Movimiento: Acambay-Tula I	Caseta: Tula I Km: 80.000	COORDENADAS GEOGRÁFICAS Lat: 20.098115 Long: -99.286110	U T M X: 470089.890 Y: 2222364.436	Sentido: 0									
TDPA	Clasificación Vehicular en Por ciento	VTA	Volumen de Tránsito Mensual en Por ciento											
27	M A AR B C2 C3 C4 C5 C6 C7 C8 C9 VNC	9,938	ENE	FEB	MAR	ABR	MAY	JUN	JUL	AGO	SEP	OCT	NOV	DIC
	0.9 79.5 0.6 1.2 7.1 4.2 1.0 3.5 0.9 0.0 0.0 0.3 0.8		8.3	6.6	9.3	9.9	9.0	7.9	9.2	8.5	8.1	8.2	6.7	8.3
234-03	Carretera: Arco Norte Cd. México Movimiento: Jilotepec-Tula I	Caseta: Tula I Km: 80.000	COORDENADAS GEOGRÁFICAS Lat: 20.098113 Long: -99.286113	U T M X: 470089.576 Y: 2222364.216	Sentido: 0									
TDPA	Clasificación Vehicular en Por ciento	VTA	Volumen de Tránsito Mensual en Por ciento											
272	M A AR B C2 C3 C4 C5 C6 C7 C8 C9 VNC	99,177	ENE	FEB	MAR	ABR	MAY	JUN	JUL	AGO	SEP	OCT	NOV	DIC
	1.0 75.4 0.4 2.4 8.4 6.7 0.3 3.9 0.5 0.2 0.0 0.5 0.3		8.2	7.7	8.9	9.1	8.5	7.9	8.4	8.3	7.6	8.2	7.9	9.3
234-04	Carretera: Arco Norte Cd. México Movimiento: Querétaro-Tula I	Caseta: Tula I Km: 80.000	COORDENADAS GEOGRÁFICAS Lat: 20.098113 Long: -99.286113	U T M X: 470089.576 Y: 2222364.216	Sentido: 0									
TDPA	Clasificación Vehicular en Por ciento	VTA	Volumen de Tránsito Mensual en Por ciento											
639	M A AR B C2 C3 C4 C5 C6 C7 C8 C9 VNC	233,129	ENE	FEB	MAR	ABR	MAY	JUN	JUL	AGO	SEP	OCT	NOV	DIC
	0.5 57.3 0.5 0.8 4.1 5.0 1.8 12.1 3.8 0.8 0.1 11.9 1.3		7.8	7.5	8.5	8.7	8.1	8.3	8.4	9.0	8.4	8.2	7.9	9.2
234-05	Carretera: Arco Norte Cd. México Movimiento: Tula II-Tula I	Caseta: Tula I Km: 80.000	COORDENADAS GEOGRÁFICAS Lat: 20.098113 Long: -99.286107	U T M X: 470090.203 Y: 2222364.214	Sentido: 0									
TDPA	Clasificación Vehicular en Por ciento	VTA	Volumen de Tránsito Mensual en Por ciento											
232	M A AR B C2 C3 C4 C5 C6 C7 C8 C9 VNC	84,625	ENE	FEB	MAR	ABR	MAY	JUN	JUL	AGO	SEP	OCT	NOV	DIC
	1.5 72.0 0.7 0.1 6.2 3.1 0.2 3.5 7.1 0.0 0.0 0.2 5.4		8.7	8.7	8.7	7.8	8.3	8.1	7.8	8.4	8.4	8.2	7.9	9.0
234-06	Carretera: Arco Norte Cd. México Movimiento: Atitalaquia-Tula I	Caseta: Tula I Km: 80.000	COORDENADAS GEOGRÁFICAS Lat: 20.100014 Long: -99.283513	U T M X: 470361.741 Y: 2222574.120	Sentido: 0									
TDPA	Clasificación Vehicular en Por ciento	VTA	Volumen de Tránsito Mensual en Por ciento											
784	M A AR B C2 C3 C4 C5 C6 C7 C8 C9 VNC	286,036	ENE	FEB	MAR	ABR	MAY	JUN	JUL	AGO	SEP	OCT	NOV	DIC
	1.0 85.4 0.2 0.7 3.1 3.7 1.2 1.2 1.4 0.0 0.0 0.4 1.7		8.3	7.8	8.5	8.0	8.3	8.3	8.0	8.0	8.1	9.4	8.5	8.8

Nota: Los datos que se presentan, se estimaron a partir de los volúmenes de tránsito registrados en las casetas de cobro de las autopistas en el período enero-agosto de 2023 y la variación estacional del año anterior

VOLUMENES DE TRÁNSITO 2023
CASSETAS DE COBRO DE LAS AUTOPISTAS Y PUENTES DE CUOTA

234-07	Carretera: Arco Norte Cd. México Movimiento: Apaxco-Tula I	Caseta: Tula I Km: 80.000	COORDENADAS GEOGRÁFICAS Lat: 20.100014 Long: -99.283513	U T M X: 470361.741 Y: 2222574.120	Sentido: 0									
TDPA	Clasificación Vehicular en Por ciento	VTA	Volumen de Tránsito Mensual en Por ciento											
213	M A AR B C2 C3 C4 C5 C6 C7 C8 C9 VNC	77,700	ENE	FEB	MAR	ABR	MAY	JUN	JUL	AGO	SEP	OCT	NOV	DIC
	1.3 90.1 0.2 0.0 4.1 2.2 0.1 0.7 0.6 0.0 0.0 0.2 0.5		8.2	7.7	8.5	8.1	8.3	8.1	8.0	8.4	8.9	9.0	8.2	8.6
234-08	Carretera: Arco Norte Cd. México Movimiento: Ajoloapan-Tula I	Caseta: Tula I Km: 80.000	COORDENADAS GEOGRÁFICAS Lat: 20.100028 Long: -99.283496	U T M X: 470363.521 Y: 2222575.667	Sentido: 0									
TDPA	Clasificación Vehicular en Por ciento	VTA	Volumen de Tránsito Mensual en Por ciento											
127	M A AR B C2 C3 C4 C5 C6 C7 C8 C9 VNC	46,270	ENE	FEB	MAR	ABR	MAY	JUN	JUL	AGO	SEP	OCT	NOV	DIC
	0.9 82.0 0.4 0.3 9.0 3.7 0.6 0.6 0.2 0.0 0.0 0.1 2.2		7.7	7.3	8.9	9.5	8.4	8.1	8.0	8.6	8.2	8.6	8.4	8.3
234-09	Carretera: Arco Norte Cd. México Movimiento: Pachuca-Tula I	Caseta: Tula I Km: 80.000	COORDENADAS GEOGRÁFICAS Lat: 20.100018 Long: -99.283501	U T M X: 470362.996 Y: 2222574.561	Sentido: 0									
TDPA	Clasificación Vehicular en Por ciento	VTA	Volumen de Tránsito Mensual en Por ciento											
1,115	M A AR B C2 C3 C4 C5 C6 C7 C8 C9 VNC	407,040	ENE	FEB	MAR	ABR	MAY	JUN	JUL	AGO	SEP	OCT	NOV	DIC
	0.5 87.2 0.2 0.7 3.8 1.8 0.3 1.8 0.7 0.1 0.0 1.9 1.0		8.2	7.7	8.5	8.4	8.4	8.1	8.2	8.4	8.0	9.0	8.1	9.0
234-10	Carretera: Arco Norte Cd. México Movimiento: Tulancingo-Tula I	Caseta: Tula I Km: 80.000	COORDENADAS GEOGRÁFICAS Lat: 20.100026 Long: -99.283496	U T M X: 470363.520 Y: 2222575.445	Sentido: 0									
TDPA	Clasificación Vehicular en Por ciento	VTA	Volumen de Tránsito Mensual en Por ciento											
186	M A AR B C2 C3 C4 C5 C6 C7 C8 C9 VNC	67,964	ENE	FEB	MAR	ABR	MAY	JUN	JUL	AGO	SEP	OCT	NOV	DIC
	0.7 74.3 0.4 0.5 4.2 3.3 0.7 3.7 2.5 0.3 0.1 8.7 0.6		8.7	7.2	8.5	9.0	8.2	8.2	9.1	9.1	7.8	8.2	7.7	8.3
234-11	Carretera: Arco Norte Cd. México Movimiento: Sahagún-Tula I	Caseta: Tula I Km: 80.000	COORDENADAS GEOGRÁFICAS Lat: 20.098112 Long: -99.286114	U T M X: 470089.471 Y: 2222364.105	Sentido: 0									
TDPA	Clasificación Vehicular en Por ciento	VTA	Volumen de Tránsito Mensual en Por ciento											
12	M A AR B C2 C3 C4 C5 C6 C7 C8 C9 VNC	4,458	ENE	FEB	MAR	ABR	MAY	JUN	JUL	AGO	SEP	OCT	NOV	DIC
	0.4 53.3 0.2 0.2 2.9 2.0 0.9 12.1 5.2 1.1 0.2 20.8 0.7		12.8	7.1	8.7	7.3	7.1	7.5	7.1	9.3	7.0	8.2	6.2	11.7
234-12	Carretera: Arco Norte Cd. México Movimiento: Calpulalpan-Tula I	Caseta: Tula I Km: 80.000	COORDENADAS GEOGRÁFICAS Lat: 20.100018 Long: -99.283515	U T M X: 470361.532 Y: 2222574.563	Sentido: 0									
TDPA	Clasificación Vehicular en Por ciento	VTA	Volumen de Tránsito Mensual en Por ciento											
18	M A AR B C2 C3 C4 C5 C6 C7 C8 C9 VNC	6,469	ENE	FEB	MAR	ABR	MAY	JUN	JUL	AGO	SEP	OCT	NOV	DIC
	0.3 65.5 0.5 0.3 6.6 4.5 1.4 9.6 3.0 0.3 0.2 7.2 0.6		8.3	6.8	7.6	7.2	8.1	7.9	8.4	8.2	7.4	11.4	9.7	9.0

Nota: Los datos que se presentan, se estimaron a partir de los volúmenes de tránsito registrados en las casetas de cobro de las autopistas en el período enero-agosto de 2023 y la variación estacional del año anterior

VOLUMENES DE TRÁNSITO 2023
CASSETAS DE COBRO DE LAS AUTOPISTAS Y PUENTES DE CUOTA

234-13	Carretera: Arco Norte Cd. México Movimiento: Sanctórum-Tula I	Caseta: Tula I Km: 80.000	COORDENADAS GEOGRÁFICAS Lat: 20.100022 Long: -99.283506	U T M X: 470362.474 Y: 2222575.004	Sentido: 0																					
TDPA	Clasificación Vehicular en Por ciento												VTA	Volumen de Tránsito Mensual en Por ciento												
71	M	A	AR	B	C2	C3	C4	C5	C6	C7	C8	C9	VNC	25,782	ENE	FEB	MAR	ABR	MAY	JUN	JUL	AGO	SEP	OCT	NOV	DIC
	0.2	55.3	0.3	0.6	2.8	4.8	2.1	8.5	7.1	1.6	0.4	16.3	0.0		9.0	6.6	7.8	8.1	7.5	8.0	9.5	8.5	7.5	8.8	8.7	10.0
234-14	Carretera: Arco Norte Cd. México Movimiento: San Martín Texmelucan-Tula I	Caseta: Tula I Km: 80.000	COORDENADAS GEOGRÁFICAS Lat: 20.100027 Long: -99.283501	U T M X: 470362.998 Y: 2222575.557	Sentido: 0																					
TDPA	Clasificación Vehicular en Por ciento												VTA	Volumen de Tránsito Mensual en Por ciento												
244	M	A	AR	B	C2	C3	C4	C5	C6	C7	C8	C9	VNC	89,044	ENE	FEB	MAR	ABR	MAY	JUN	JUL	AGO	SEP	OCT	NOV	DIC
	0.2	38.3	0.2	1.6	3.2	3.4	2.2	11.3	6.1	1.5	0.5	27.1	4.4		8.2	6.6	8.3	8.3	8.5	7.8	8.2	9.2	8.0	9.0	9.0	8.9
235-01	Carretera: Arco Norte Cd. México Movimiento: Atlacomulco-Atitalaquia	Caseta: Atitalaquia Km: 88.000	COORDENADAS GEOGRÁFICAS Lat: 20.065051 Long: -99.218685	U T M X: 477133.775 Y: 2218694.850	Sentido: 0																					
TDPA	Clasificación Vehicular en Por ciento												VTA	Volumen de Tránsito Mensual en Por ciento												
41	M	A	AR	B	C2	C3	C4	C5	C6	C7	C8	C9	VNC	14,968	ENE	FEB	MAR	ABR	MAY	JUN	JUL	AGO	SEP	OCT	NOV	DIC
	0.0	18.2	0.5	1.4	3.3	16.2	16.1	20.5	7.8	1.4	0.1	8.1	6.4		11.3	8.2	7.8	7.1	8.7	9.0	8.2	8.0	6.7	8.3	8.2	8.5
235-02	Carretera: Arco Norte Cd. México Movimiento: Acambay-Atitalaquia	Caseta: Atitalaquia Km: 88.000	COORDENADAS GEOGRÁFICAS Lat: 20.065050 Long: -99.218686	U T M X: 477133.670 Y: 2218694.739	Sentido: 0																					
TDPA	Clasificación Vehicular en Por ciento												VTA	Volumen de Tránsito Mensual en Por ciento												
8	M	A	AR	B	C2	C3	C4	C5	C6	C7	C8	C9	VNC	2,973	ENE	FEB	MAR	ABR	MAY	JUN	JUL	AGO	SEP	OCT	NOV	DIC
	0.5	58.4	0.7	0.1	5.9	7.2	7.3	11.2	8.3	0.1	0.0	0.2	0.1		9.4	6.2	8.5	9.1	8.6	8.0	8.9	9.2	6.7	10.0	7.3	8.1
235-03	Carretera: Arco Norte Cd. México Movimiento: Jilotepec-Atitalaquia	Caseta: Atitalaquia Km: 88.000	COORDENADAS GEOGRÁFICAS Lat: 20.065049 Long: -99.218683	U T M X: 477133.984 Y: 2218694.628	Sentido: 0																					
TDPA	Clasificación Vehicular en Por ciento												VTA	Volumen de Tránsito Mensual en Por ciento												
65	M	A	AR	B	C2	C3	C4	C5	C6	C7	C8	C9	VNC	23,716	ENE	FEB	MAR	ABR	MAY	JUN	JUL	AGO	SEP	OCT	NOV	DIC
	0.8	64.4	0.5	1.8	3.4	5.6	4.8	7.7	10.5	0.0	0.0	0.2	0.3		7.6	7.3	9.6	9.1	8.7	8.3	9.0	8.9	8.4	7.5	7.5	8.1
235-04	Carretera: Arco Norte Cd. México Movimiento: Querétaro-Atitalaquia	Caseta: Atitalaquia Km: 88.000	COORDENADAS GEOGRÁFICAS Lat: 20.065049 Long: -99.218682	U T M X: 477134.088 Y: 2218694.628	Sentido: 0																					
TDPA	Clasificación Vehicular en Por ciento												VTA	Volumen de Tránsito Mensual en Por ciento												
225	M	A	AR	B	C2	C3	C4	C5	C6	C7	C8	C9	VNC	82,075	ENE	FEB	MAR	ABR	MAY	JUN	JUL	AGO	SEP	OCT	NOV	DIC
	0.4	42.9	0.5	0.3	3.2	8.1	5.8	17.6	9.8	0.7	0.4	9.8	0.5		8.3	7.6	8.4	8.7	8.3	8.5	8.6	8.7	7.3	8.6	8.1	8.9

Nota: Los datos que se presentan, se estimaron a partir de los volúmenes de tránsito registrados en las casetas de cobro de las autopistas en el período enero-agosto de 2023 y la variación estacional del año anterior

VOLUMENES DE TRÁNSITO 2023
CASSETAS DE COBRO DE LAS AUTOPISTAS Y PUENTES DE CUOTA

235-05	Carretera: Arco Norte Cd. México Movimiento: Tula II-Atitalaquia	MEX-M40D	Caseta: Atitalaquia Km: 88.000	COORDENADAS GEOGRÁFICAS Lat: 20.065048 Long: -99.218682	U T M X: 477134.088 Y: 2218694.517	Sentido: 0																				
TDPA	Clasificación Vehicular en Por ciento												VTA	Volumen de Tránsito Mensual en Por ciento												
99	M	A	AR	B	C2	C3	C4	C5	C6	C7	C8	C9	VNC	35,954	ENE	FEB	MAR	ABR	MAY	JUN	JUL	AGO	SEP	OCT	NOV	DIC
	0.6	48.3	1.0	0.0	4.1	2.8	0.5	4.2	35.8	0.0	0.0	0.0	2.7		7.9	7.4	8.0	7.1	8.3	8.2	8.0	9.0	8.1	9.3	9.2	9.5
TDPA	Clasificación Vehicular en Por ciento												VTA	Volumen de Tránsito Mensual en Por ciento												
740	M	A	AR	B	C2	C3	C4	C5	C6	C7	C8	C9	VNC	270,213	ENE	FEB	MAR	ABR	MAY	JUN	JUL	AGO	SEP	OCT	NOV	DIC
	1.1	85.1	0.2	1.9	2.7	2.8	0.4	1.7	1.5	0.1	0.0	0.5	2.0		8.2	7.9	8.5	7.9	8.3	8.2	8.0	8.2	8.3	9.4	8.5	8.6
TDPA	Clasificación Vehicular en Por ciento												VTA	Volumen de Tránsito Mensual en Por ciento												
103	M	A	AR	B	C2	C3	C4	C5	C6	C7	C8	C9	VNC	37,428	ENE	FEB	MAR	ABR	MAY	JUN	JUL	AGO	SEP	OCT	NOV	DIC
	0.8	95.5	0.2	0.0	1.6	0.8	0.0	0.1	0.0	0.0	0.0	0.0	1.0		9.0	8.5	9.2	9.2	9.1	8.9	8.5	10.0	9.3	6.5	5.8	6.0
TDPA	Clasificación Vehicular en Por ciento												VTA	Volumen de Tránsito Mensual en Por ciento												
110	M	A	AR	B	C2	C3	C4	C5	C6	C7	C8	C9	VNC	40,056	ENE	FEB	MAR	ABR	MAY	JUN	JUL	AGO	SEP	OCT	NOV	DIC
	2.8	85.2	0.5	0.2	3.9	3.0	0.1	0.4	0.1	0.0	0.0	0.0	3.8		8.1	7.4	8.7	8.6	8.6	8.3	8.7	8.9	8.2	8.0	8.3	8.2
TDPA	Clasificación Vehicular en Por ciento												VTA	Volumen de Tránsito Mensual en Por ciento												
608	M	A	AR	B	C2	C3	C4	C5	C6	C7	C8	C9	VNC	222,047	ENE	FEB	MAR	ABR	MAY	JUN	JUL	AGO	SEP	OCT	NOV	DIC
	0.7	86.2	0.3	3.0	2.9	2.0	0.7	2.0	0.4	0.0	0.0	0.3	1.5		8.4	7.9	8.9	8.2	8.5	8.2	8.4	8.3	7.7	9.0	7.9	8.6
TDPA	Clasificación Vehicular en Por ciento												VTA	Volumen de Tránsito Mensual en Por ciento												
112	M	A	AR	B	C2	C3	C4	C5	C6	C7	C8	C9	VNC	40,866	ENE	FEB	MAR	ABR	MAY	JUN	JUL	AGO	SEP	OCT	NOV	DIC
	0.7	73.4	0.6	0.3	4.6	3.5	3.3	5.9	4.1	0.3	0.0	2.7	0.6		9.2	7.7	8.4	8.7	8.6	8.7	9.2	8.1	7.1	8.0	7.6	8.7

Nota: Los datos que se presentan, se estimaron a partir de los volúmenes de tránsito registrados en las casetas de cobro de las autopistas en el período enero-agosto de 2023 y la variación estacional del año anterior

VOLUMENES DE TRÁNSITO 2023
CASSETAS DE COBRO DE LAS AUTOPISTAS Y PUENTES DE CUOTA

235-11	Carretera: Arco Norte Cd. México Movimiento: Sahagún-Atitalaquia	Caseta: Atitalaquia Km: 88.000	COORDENADAS GEOGRÁFICAS Lat: 20.067282 Long: -99.218554	U T M X: 477147.796 Y: 2218941.717	Sentido: 0									
7	Clasificación Vehicular en Por ciento	VTA	Volumen de Tránsito Mensual en Por ciento											
	M A AR B C2 C3 C4 C5 C6 C7 C8 C9 VNC	2,706	ENE	FEB	MAR	ABR	MAY	JUN	JUL	AGO	SEP	OCT	NOV	DIC
	1.0 62.3 0.1 0.0 4.2 6.2 2.3 8.9 11.1 0.2 0.0 3.3 0.4		7.6	8.9	10.2	9.4	9.8	8.5	9.7	7.9	8.5	6.5	6.7	6.3

235-12	Carretera: Arco Norte Cd. México Movimiento: Calpulalpan-Atitalaquia	Caseta: Atitalaquia Km: 88.000	COORDENADAS GEOGRÁFICAS Lat: 20.067283 Long: -99.218554	U T M X: 477147.796 Y: 2218941.828	Sentido: 0									
22	Clasificación Vehicular en Por ciento	VTA	Volumen de Tránsito Mensual en Por ciento											
	M A AR B C2 C3 C4 C5 C6 C7 C8 C9 VNC	8,087	ENE	FEB	MAR	ABR	MAY	JUN	JUL	AGO	SEP	OCT	NOV	DIC
	1.4 85.7 0.4 0.0 1.5 1.9 2.3 4.8 1.0 0.0 0.0 0.6 0.4		3.3	6.7	9.4	10.5	9.5	8.6	10.1	10.7	8.6	8.0	7.3	7.3

235-13	Carretera: Arco Norte Cd. México Movimiento: Sanctórum-Atitalaquia	Caseta: Atitalaquia Km: 88.000	COORDENADAS GEOGRÁFICAS Lat: 20.067285 Long: -99.218554	U T M X: 477147.796 Y: 2218942.049	Sentido: 0									
38	Clasificación Vehicular en Por ciento	VTA	Volumen de Tránsito Mensual en Por ciento											
	M A AR B C2 C3 C4 C5 C6 C7 C8 C9 VNC	13,988	ENE	FEB	MAR	ABR	MAY	JUN	JUL	AGO	SEP	OCT	NOV	DIC
	0.3 55.7 0.4 0.3 2.7 6.2 5.7 8.8 6.4 0.6 0.1 12.6 0.2		9.8	8.1	8.6	8.9	8.8	7.8	8.7	8.5	7.2	7.2	7.8	8.6

235-14	Carretera: Arco Norte Cd. México Movimiento: San Martin Texmelucan-Atitalaquia	Caseta: Atitalaquia Km: 88.000	COORDENADAS GEOGRÁFICAS Lat: 20.067284 Long: -99.218553	U T M X: 477147.901 Y: 2218941.939	Sentido: 0									
85	Clasificación Vehicular en Por ciento	VTA	Volumen de Tránsito Mensual en Por ciento											
	M A AR B C2 C3 C4 C5 C6 C7 C8 C9 VNC	30,987	ENE	FEB	MAR	ABR	MAY	JUN	JUL	AGO	SEP	OCT	NOV	DIC
	0.4 50.2 0.3 0.6 3.6 6.0 6.4 9.6 4.0 1.4 0.7 11.0 5.8		8.7	8.2	8.8	8.8	8.3	8.2	8.4	8.4	7.1	8.5	8.2	8.4

236-01	Carretera: Arco Norte Cd. México Movimiento: Atlacomulco-Apaxco	Caseta: Apaxco Km: 99.500	COORDENADAS GEOGRÁFICAS Lat: 19.998913 Long: -99.139612	U T M X: 485395.744 Y: 2211367.106	Sentido: 0									
23	Clasificación Vehicular en Por ciento	VTA	Volumen de Tránsito Mensual en Por ciento											
	M A AR B C2 C3 C4 C5 C6 C7 C8 C9 VNC	8,217	ENE	FEB	MAR	ABR	MAY	JUN	JUL	AGO	SEP	OCT	NOV	DIC
	0.2 56.4 1.0 0.0 2.1 19.2 12.8 5.6 1.0 0.2 0.0 1.1 0.4		6.5	6.1	7.8	7.8	8.6	8.1	8.8	7.4	8.0	8.6	10.6	11.7

236-02	Carretera: Arco Norte Cd. México Movimiento: Acambay-Apaxco	Caseta: Apaxco Km: 99.500	COORDENADAS GEOGRÁFICAS Lat: 19.998913 Long: -99.139612	U T M X: 485395.744 Y: 2211367.106	Sentido: 0									
2	Clasificación Vehicular en Por ciento	VTA	Volumen de Tránsito Mensual en Por ciento											
	M A AR B C2 C3 C4 C5 C6 C7 C8 C9 VNC	793	ENE	FEB	MAR	ABR	MAY	JUN	JUL	AGO	SEP	OCT	NOV	DIC
	0.3 26.7 0.1 0.0 6.2 45.8 4.8 7.2 1.6 0.0 0.0 0.1 7.2		14.5	7.2	6.2	6.7	7.1	7.3	6.6	7.2	8.1	8.4	8.8	11.9

Nota: Los datos que se presentan, se estimaron a partir de los volúmenes de tránsito registrados en las casetas de cobro de las autopistas en el período enero-agosto de 2023 y la variación estacional del año anterior

VOLUMENES DE TRÁNSITO 2023
CASSETAS DE COBRO DE LAS AUTOPISTAS Y PUENTES DE CUOTA

236-03	Carretera: Arco Norte Cd. México Movimiento: Jilotepec-Apaxco	Caseta: Apaxco Km: 99.500	COORDENADAS GEOGRÁFICAS Lat: 19.998913 Long: -99.139612	U T M X: 485395.744 Y: 2211367.106	Sentido: 0									
TDPA	Clasificación Vehicular en Por ciento	VTA	Volumen de Tránsito Mensual en Por ciento											
26	M A AR B C2 C3 C4 C5 C6 C7 C8 C9 VNC	9,401	ENE	FEB	MAR	ABR	MAY	JUN	JUL	AGO	SEP	OCT	NOV	DIC
	1.9 76.1 0.2 0.0 2.4 7.0 4.3 3.4 1.4 0.2 0.0 1.0 2.1		7.2	7.2	8.2	8.0	8.3	8.0	7.9	8.2	7.4	8.2	9.0	12.4
236-04	Carretera: Arco Norte Cd. México Movimiento: Querétaro-Apaxco	Caseta: Apaxco Km: 99.500	COORDENADAS GEOGRÁFICAS Lat: 19.998913 Long: -99.139612	U T M X: 485395.744 Y: 2211367.106	Sentido: 0									
TDPA	Clasificación Vehicular en Por ciento	VTA	Volumen de Tránsito Mensual en Por ciento											
73	M A AR B C2 C3 C4 C5 C6 C7 C8 C9 VNC	26,824	ENE	FEB	MAR	ABR	MAY	JUN	JUL	AGO	SEP	OCT	NOV	DIC
	0.7 67.7 0.5 0.1 2.8 8.7 5.8 5.3 4.9 0.2 0.0 2.6 0.7		6.4	6.2	7.5	6.8	7.6	7.6	8.2	10.0	10.7	9.0	8.6	11.4
236-05	Carretera: Arco Norte Cd. México Movimiento: Tula II-Apaxco	Caseta: Apaxco Km: 99.500	COORDENADAS GEOGRÁFICAS Lat: 19.998913 Long: -99.139612	U T M X: 485395.744 Y: 2211367.106	Sentido: 0									
TDPA	Clasificación Vehicular en Por ciento	VTA	Volumen de Tránsito Mensual en Por ciento											
12	M A AR B C2 C3 C4 C5 C6 C7 C8 C9 VNC	4,228	ENE	FEB	MAR	ABR	MAY	JUN	JUL	AGO	SEP	OCT	NOV	DIC
	0.6 79.1 0.2 0.0 1.7 6.0 0.4 1.0 0.6 0.0 0.0 0.0 10.4		8.4	7.4	8.3	8.3	7.7	7.9	8.2	8.3	9.6	8.3	7.7	9.9
236-06	Carretera: Arco Norte Cd. México Movimiento: Tula I-Apaxco	Caseta: Apaxco Km: 99.500	COORDENADAS GEOGRÁFICAS Lat: 19.998913 Long: -99.139612	U T M X: 485395.744 Y: 2211367.106	Sentido: 0									
TDPA	Clasificación Vehicular en Por ciento	VTA	Volumen de Tránsito Mensual en Por ciento											
211	M A AR B C2 C3 C4 C5 C6 C7 C8 C9 VNC	77,071	ENE	FEB	MAR	ABR	MAY	JUN	JUL	AGO	SEP	OCT	NOV	DIC
	1.3 89.6 0.2 0.0 4.3 2.7 0.2 0.5 0.5 0.0 0.0 0.1 0.6		8.1	7.7	8.5	8.3	8.3	7.9	8.1	8.1	8.8	9.3	8.4	8.5
236-07	Carretera: Arco Norte Cd. México Movimiento: Atitalaquia-Apaxco	Caseta: Apaxco Km: 99.500	COORDENADAS GEOGRÁFICAS Lat: 19.998913 Long: -99.139612	U T M X: 485395.744 Y: 2211367.106	Sentido: 0									
TDPA	Clasificación Vehicular en Por ciento	VTA	Volumen de Tránsito Mensual en Por ciento											
97	M A AR B C2 C3 C4 C5 C6 C7 C8 C9 VNC	35,540	ENE	FEB	MAR	ABR	MAY	JUN	JUL	AGO	SEP	OCT	NOV	DIC
	1.2 93.9 0.3 0.0 1.7 0.6 0.1 0.1 0.1 0.0 0.0 0.0 2.0		8.8	8.1	9.6	9.3	9.3	9.3	9.1	8.9	9.3	5.7	6.4	6.2
236-08	Carretera: Arco Norte Cd. México Movimiento: Ajoloapan-Apaxco	Caseta: Apaxco Km: 99.500	COORDENADAS GEOGRÁFICAS Lat: 19.998913 Long: -99.139612	U T M X: 485395.744 Y: 2211367.106	Sentido: 0									
TDPA	Clasificación Vehicular en Por ciento	VTA	Volumen de Tránsito Mensual en Por ciento											
80	M A AR B C2 C3 C4 C5 C6 C7 C8 C9 VNC	29,103	ENE	FEB	MAR	ABR	MAY	JUN	JUL	AGO	SEP	OCT	NOV	DIC
	2.0 90.9 0.6 0.0 1.4 1.4 0.0 0.2 0.3 0.0 0.0 0.0 3.2		7.4	7.5	8.2	7.7	8.7	7.5	7.2	8.3	8.5	11.0	9.1	8.9

Nota: Los datos que se presentan, se estimaron a partir de los volúmenes de tránsito registrados en las casetas de cobro de las autopistas en el período enero-agosto de 2023 y la variación estacional del año anterior

VOLUMENES DE TRÁNSITO 2023
CASSETAS DE COBRO DE LAS AUTOPISTAS Y PUENTES DE CUOTA

236-09	Carretera: Arco Norte Cd. México Movimiento: Pachuca-Apaxco	Caseta: Apaxco Km: 99.500	COORDENADAS GEOGRÁFICAS Lat: 19.998913 Long: -99.139612	U T M X: 485395.744 Y: 2211367.106	Sentido: 0									
TDPA	Clasificación Vehicular en Por ciento	VTA	Volumen de Tránsito Mensual en Por ciento											
481	M A AR B C2 C3 C4 C5 C6 C7 C8 C9 VNC	175,660	ENE	FEB	MAR	ABR	MAY	JUN	JUL	AGO	SEP	OCT	NOV	DIC
	0.7 90.3 0.1 0.3 2.0 3.1 0.8 1.0 0.5 0.0 0.0 0.1 1.1		7.6	7.2	7.8	7.3	8.0	7.7	8.2	8.8	8.3	10.3	9.3	9.5
236-10	Carretera: Arco Norte Cd. México Movimiento: Tulancingo-Apaxco	Caseta: Apaxco Km: 99.500	COORDENADAS GEOGRÁFICAS Lat: 19.998913 Long: -99.139612	U T M X: 485395.744 Y: 2211367.106	Sentido: 0									
TDPA	Clasificación Vehicular en Por ciento	VTA	Volumen de Tránsito Mensual en Por ciento											
75	M A AR B C2 C3 C4 C5 C6 C7 C8 C9 VNC	27,415	ENE	FEB	MAR	ABR	MAY	JUN	JUL	AGO	SEP	OCT	NOV	DIC
	0.7 69.7 0.2 0.0 3.7 8.5 6.2 3.0 6.3 0.0 0.0 1.3 0.4		6.8	6.0	6.6	6.8	7.2	7.5	9.1	10.7	9.6	9.3	9.6	10.8
236-11	Carretera: Arco Norte Cd. México Movimiento: Sahagún-Apaxco	Caseta: Apaxco Km: 99.500	COORDENADAS GEOGRÁFICAS Lat: 19.998913 Long: -99.139612	U T M X: 485395.744 Y: 2211367.106	Sentido: 0									
TDPA	Clasificación Vehicular en Por ciento	VTA	Volumen de Tránsito Mensual en Por ciento											
8	M A AR B C2 C3 C4 C5 C6 C7 C8 C9 VNC	2,959	ENE	FEB	MAR	ABR	MAY	JUN	JUL	AGO	SEP	OCT	NOV	DIC
	0.4 68.6 0.4 0.0 2.5 2.9 1.2 1.8 3.4 0.0 0.0 18.1 0.7		5.1	5.4	6.6	6.2	6.3	6.1	6.5	16.8	12.7	9.3	9.5	9.5
236-12	Carretera: Arco Norte Cd. México Movimiento: Calpulalpan-Apaxco	Caseta: Apaxco Km: 99.500	COORDENADAS GEOGRÁFICAS Lat: 19.998913 Long: -99.139612	U T M X: 485395.744 Y: 2211367.106	Sentido: 0									
TDPA	Clasificación Vehicular en Por ciento	VTA	Volumen de Tránsito Mensual en Por ciento											
8	M A AR B C2 C3 C4 C5 C6 C7 C8 C9 VNC	3,071	ENE	FEB	MAR	ABR	MAY	JUN	JUL	AGO	SEP	OCT	NOV	DIC
	2.6 75.7 0.7 0.0 3.1 7.6 4.0 3.5 1.5 0.0 0.0 0.9 0.4		4.8	5.3	7.1	7.2	8.8	7.9	8.0	9.9	10.5	9.8	10.4	10.3
236-13	Carretera: Arco Norte Cd. México Movimiento: Sanctórum-Apaxco	Caseta: Apaxco Km: 99.500	COORDENADAS GEOGRÁFICAS Lat: 19.998913 Long: -99.139612	U T M X: 485395.744 Y: 2211367.106	Sentido: 0									
TDPA	Clasificación Vehicular en Por ciento	VTA	Volumen de Tránsito Mensual en Por ciento											
27	M A AR B C2 C3 C4 C5 C6 C7 C8 C9 VNC	9,754	ENE	FEB	MAR	ABR	MAY	JUN	JUL	AGO	SEP	OCT	NOV	DIC
	0.3 59.6 0.7 0.1 1.5 9.5 11.5 6.5 4.7 0.2 0.1 5.2 0.1		6.7	5.1	5.8	7.2	6.8	6.7	8.8	11.2	9.9	9.3	10.5	12.0
236-14	Carretera: Arco Norte Cd. México Movimiento: San Martin Texmelucan-Apaxco	Caseta: Apaxco Km: 99.500	COORDENADAS GEOGRÁFICAS Lat: 19.998913 Long: -99.139612	U T M X: 485395.744 Y: 2211367.106	Sentido: 0									
TDPA	Clasificación Vehicular en Por ciento	VTA	Volumen de Tránsito Mensual en Por ciento											
57	M A AR B C2 C3 C4 C5 C6 C7 C8 C9 VNC	20,658	ENE	FEB	MAR	ABR	MAY	JUN	JUL	AGO	SEP	OCT	NOV	DIC
	0.7 52.5 0.2 0.1 1.8 12.1 6.6 6.6 3.7 0.6 0.2 6.5 8.4		7.0	6.1	6.9	7.0	7.4	7.1	8.7	9.9	10.0	9.5	9.8	10.6

Nota: Los datos que se presentan, se estimaron a partir de los volúmenes de tránsito registrados en las casetas de cobro de las autopistas en el período enero-agosto de 2023 y la variación estacional del año anterior

VOLUMENES DE TRÁNSITO 2023
CASSETAS DE COBRO DE LAS AUTOPISTAS Y PUENTES DE CUOTA

237-01	Carretera: Arco Norte Cd. México Movimiento: Atlacomulco-Ajoloapan	Caseta: Ajoloapan Km: 110.000	COORDENADAS GEOGRÁFICAS Lat: 19.955851 Long: -99.055385	U T M X: 494204.825 Y: 2206596.747 Sentido: 0										
TDPA	Clasificación Vehicular en Por ciento	VTA	Volumen de Tránsito Mensual en Por ciento											
23	M A AR B C2 C3 C4 C5 C6 C7 C8 C9 VNC	8,354	ENE	FEB	MAR	ABR	MAY	JUN	JUL	AGO	SEP	OCT	NOV	DIC
	0.7 56.1 0.4 0.8 5.3 4.1 0.8 3.5 1.7 0.0 0.0 0.4 26.2		8.0	6.8	8.8	8.2	8.5	7.3	8.6	8.2	7.7	8.8	10.5	8.6
237-02	Carretera: Arco Norte Cd. México Movimiento: Acambay-Ajoloapan	Caseta: Ajoloapan Km: 110.000	COORDENADAS GEOGRÁFICAS Lat: 19.955853 Long: -99.055382	U T M X: 494205.139 Y: 2206596.968 Sentido: 0										
TDPA	Clasificación Vehicular en Por ciento	VTA	Volumen de Tránsito Mensual en Por ciento											
6	M A AR B C2 C3 C4 C5 C6 C7 C8 C9 VNC	2,040	ENE	FEB	MAR	ABR	MAY	JUN	JUL	AGO	SEP	OCT	NOV	DIC
	0.5 93.1 0.4 0.5 3.8 1.0 0.0 0.4 0.1 0.0 0.0 0.1 0.1		9.3	6.5	8.1	6.6	9.8	8.3	7.8	8.0	7.9	9.4	9.1	9.2
237-03	Carretera: Arco Norte Cd. México Movimiento: Jilotepec-Ajoloapan	Caseta: Ajoloapan Km: 110.000	COORDENADAS GEOGRÁFICAS Lat: 19.955853 Long: -99.055382	U T M X: 494205.139 Y: 2206596.968 Sentido: 0										
TDPA	Clasificación Vehicular en Por ciento	VTA	Volumen de Tránsito Mensual en Por ciento											
17	M A AR B C2 C3 C4 C5 C6 C7 C8 C9 VNC	6,273	ENE	FEB	MAR	ABR	MAY	JUN	JUL	AGO	SEP	OCT	NOV	DIC
	1.0 87.4 0.4 0.4 4.5 4.6 0.2 0.9 0.4 0.0 0.0 0.0 0.2		7.3	6.9	9.3	8.3	8.8	8.1	8.8	8.7	8.5	8.2	8.2	8.9
237-04	Carretera: Arco Norte Cd. México Movimiento: Querétaro-Ajoloapan	Caseta: Ajoloapan Km: 110.000	COORDENADAS GEOGRÁFICAS Lat: 19.955850 Long: -99.055382	U T M X: 494205.139 Y: 2206596.636 Sentido: 0										
TDPA	Clasificación Vehicular en Por ciento	VTA	Volumen de Tránsito Mensual en Por ciento											
67	M A AR B C2 C3 C4 C5 C6 C7 C8 C9 VNC	24,452	ENE	FEB	MAR	ABR	MAY	JUN	JUL	AGO	SEP	OCT	NOV	DIC
	0.5 72.9 0.5 2.0 5.8 4.3 1.0 10.8 1.1 0.0 0.0 0.7 0.4		7.2	6.9	9.8	8.3	8.0	7.9	8.1	8.3	7.7	8.8	9.5	9.5
237-05	Carretera: Arco Norte Cd. México Movimiento: Tula II-Ajoloapan	Caseta: Ajoloapan Km: 110.000	COORDENADAS GEOGRÁFICAS Lat: 19.955848 Long: -99.055385	U T M X: 494204.825 Y: 2206596.415 Sentido: 0										
TDPA	Clasificación Vehicular en Por ciento	VTA	Volumen de Tránsito Mensual en Por ciento											
10	M A AR B C2 C3 C4 C5 C6 C7 C8 C9 VNC	3,730	ENE	FEB	MAR	ABR	MAY	JUN	JUL	AGO	SEP	OCT	NOV	DIC
	1.6 75.9 0.1 0.2 10.5 0.3 0.0 2.8 4.8 0.0 0.0 0.0 3.8		7.8	7.5	8.4	8.5	7.7	7.6	8.5	7.9	9.2	8.4	9.9	8.6
237-06	Carretera: Arco Norte Cd. México Movimiento: Tula I-Ajoloapan	Caseta: Ajoloapan Km: 110.000	COORDENADAS GEOGRÁFICAS Lat: 19.955845 Long: -99.055385	U T M X: 494204.825 Y: 2206596.083 Sentido: 0										
TDPA	Clasificación Vehicular en Por ciento	VTA	Volumen de Tránsito Mensual en Por ciento											
140	M A AR B C2 C3 C4 C5 C6 C7 C8 C9 VNC	51,212	ENE	FEB	MAR	ABR	MAY	JUN	JUL	AGO	SEP	OCT	NOV	DIC
	1.4 83.4 0.4 0.4 7.6 4.5 0.1 0.9 0.1 0.0 0.0 0.1 1.1		7.5	7.4	8.8	9.4	8.3	7.7	8.0	8.6	8.2	8.8	8.8	8.5

Nota: Los datos que se presentan, se estimaron a partir de los volúmenes de tránsito registrados en las casetas de cobro de las autopistas en el período enero-agosto de 2023 y la variación estacional del año anterior

VOLUMENES DE TRÁNSITO 2023
CASSETAS DE COBRO DE LAS AUTOPISTAS Y PUENTES DE CUOTA

237-07	Carretera: Arco Norte Cd. México Movimiento: Atitalaquia-Ajoloapan	Caseta: Ajoloapan Km: 110.000	COORDENADAS GEOGRÁFICAS Lat: 19.955843 Long: -99.055383	U T M X: 494205.034 Y: 2206595.862	Sentido: 0									
TDPA	Clasificación Vehicular en Por ciento	VTA	Volumen de Tránsito Mensual en Por ciento											
105	M A AR B C2 C3 C4 C5 C6 C7 C8 C9 VNC	38,273	ENE	FEB	MAR	ABR	MAY	JUN	JUL	AGO	SEP	OCT	NOV	DIC
	3.0 85.5 0.5 0.2 3.7 2.2 0.1 0.6 0.1 0.0 0.0 0.0 4.1		7.9	7.4	8.5	8.3	8.6	8.6	8.5	8.8	8.2	8.0	8.7	8.5
237-08	Carretera: Arco Norte Cd. México Movimiento: Apaxco-Ajoloapan	Caseta: Ajoloapan Km: 110.000	COORDENADAS GEOGRÁFICAS Lat: 19.955843 Long: -99.055383	U T M X: 494205.034 Y: 2206595.862	Sentido: 0									
TDPA	Clasificación Vehicular en Por ciento	VTA	Volumen de Tránsito Mensual en Por ciento											
83	M A AR B C2 C3 C4 C5 C6 C7 C8 C9 VNC	30,185	ENE	FEB	MAR	ABR	MAY	JUN	JUL	AGO	SEP	OCT	NOV	DIC
	1.6 89.2 0.6 0.0 1.7 1.7 0.0 0.1 0.4 0.0 0.0 0.0 4.7		7.2	6.5	7.9	7.4	8.1	7.3	7.5	8.7	8.5	10.0	10.8	10.1
237-09	Carretera: Arco Norte Cd. México Movimiento: Pachuca-Ajoloapan	Caseta: Ajoloapan Km: 110.000	COORDENADAS GEOGRÁFICAS Lat: 19.956086 Long: -99.053291	U T M X: 494423.938 Y: 2206622.681	Sentido: 0									
TDPA	Clasificación Vehicular en Por ciento	VTA	Volumen de Tránsito Mensual en Por ciento											
454	M A AR B C2 C3 C4 C5 C6 C7 C8 C9 VNC	165,625	ENE	FEB	MAR	ABR	MAY	JUN	JUL	AGO	SEP	OCT	NOV	DIC
	1.1 86.4 0.4 0.3 3.1 3.1 0.4 2.4 1.1 0.0 0.0 0.1 1.6		8.1	7.6	8.4	8.0	8.3	7.9	8.3	8.0	7.7	10.0	8.6	9.1
237-10	Carretera: Arco Norte Cd. México Movimiento: Tulancingo-Ajoloapan	Caseta: Ajoloapan Km: 110.000	COORDENADAS GEOGRÁFICAS Lat: 19.956083 Long: -99.053292	U T M X: 494423.833 Y: 2206622.349	Sentido: 0									
TDPA	Clasificación Vehicular en Por ciento	VTA	Volumen de Tránsito Mensual en Por ciento											
80	M A AR B C2 C3 C4 C5 C6 C7 C8 C9 VNC	29,369	ENE	FEB	MAR	ABR	MAY	JUN	JUL	AGO	SEP	OCT	NOV	DIC
	0.5 72.7 0.5 0.3 5.1 6.5 3.4 3.2 5.9 0.0 0.0 0.3 1.6		8.5	7.8	8.9	9.0	8.6	8.3	8.8	8.5	8.0	7.9	7.8	7.9
237-11	Carretera: Arco Norte Cd. México Movimiento: Sahagún-Ajoloapan	Caseta: Ajoloapan Km: 110.000	COORDENADAS GEOGRÁFICAS Lat: 19.956086 Long: -99.053291	U T M X: 494423.938 Y: 2206622.681	Sentido: 0									
TDPA	Clasificación Vehicular en Por ciento	VTA	Volumen de Tránsito Mensual en Por ciento											
6	M A AR B C2 C3 C4 C5 C6 C7 C8 C9 VNC	2,264	ENE	FEB	MAR	ABR	MAY	JUN	JUL	AGO	SEP	OCT	NOV	DIC
	1.7 61.8 0.2 2.8 3.0 9.6 4.4 8.3 5.4 0.0 0.0 0.9 1.9		7.2	8.1	11.7	10.9	12.0	8.5	9.1	9.1	8.0	4.4	6.1	4.9
237-12	Carretera: Arco Norte Cd. México Movimiento: Calpulalpan-Ajoloapan	Caseta: Ajoloapan Km: 110.000	COORDENADAS GEOGRÁFICAS Lat: 19.956083 Long: -99.053292	U T M X: 494423.833 Y: 2206622.349	Sentido: 0									
TDPA	Clasificación Vehicular en Por ciento	VTA	Volumen de Tránsito Mensual en Por ciento											
7	M A AR B C2 C3 C4 C5 C6 C7 C8 C9 VNC	2,636	ENE	FEB	MAR	ABR	MAY	JUN	JUL	AGO	SEP	OCT	NOV	DIC
	0.4 54.1 0.5 0.0 3.9 11.9 13.0 10.8 3.9 0.0 0.0 0.6 0.9		8.8	7.2	8.8	8.8	9.5	9.0	7.8	8.1	6.3	8.4	8.4	8.9

Nota: Los datos que se presentan, se estimaron a partir de los volúmenes de tránsito registrados en las casetas de cobro de las autopistas en el período enero-agosto de 2023 y la variación estacional del año anterior

VOLUMENES DE TRÁNSITO 2023
CASSETAS DE COBRO DE LAS AUTOPISTAS Y PUENTES DE CUOTA

237-13	Carretera: Arco Norte Cd. México Movimiento: Sanctórum-Ajoloapan	Caseta: Ajoloapan Km: 110.000	COORDENADAS GEOGRÁFICAS Lat: 19.956080 Long: -99.053292	U T M X: 494423.833 Y: 2206622.017 Sentido: 0										
TDPA	Clasificación Vehicular en Por ciento	VTA	Volumen de Tránsito Mensual en Por ciento											
31	M A AR B C2 C3 C4 C5 C6 C7 C8 C9 VNC	11,494	ENE	FEB	MAR	ABR	MAY	JUN	JUL	AGO	SEP	OCT	NOV	DIC
	0.3 45.7 0.3 0.4 1.9 9.4 10.5 17.0 6.1 0.0 0.0 8.1 0.3		10.2	8.5	7.8	8.7	8.9	8.1	8.6	7.4	6.6	7.5	9.3	8.4
237-14	Carretera: Arco Norte Cd. México Movimiento: San Martín Texmelucan-Ajoloapan	Caseta: Ajoloapan Km: 110.000	COORDENADAS GEOGRÁFICAS Lat: 19.956083 Long: -99.053295	U T M X: 494423.519 Y: 2206622.349 Sentido: 0										
TDPA	Clasificación Vehicular en Por ciento	VTA	Volumen de Tránsito Mensual en Por ciento											
54	M A AR B C2 C3 C4 C5 C6 C7 C8 C9 VNC	19,659	ENE	FEB	MAR	ABR	MAY	JUN	JUL	AGO	SEP	OCT	NOV	DIC
	0.3 49.0 0.4 1.2 3.6 7.3 4.0 17.1 1.5 0.3 0.1 4.3 10.9		7.7	7.0	7.8	8.2	8.5	8.2	9.1	8.6	8.2	9.1	8.3	9.3
238-01	Carretera: Arco Norte Cd. México Movimiento: Atacomulco-Pachuca	Caseta: Pachuca Km: 129.000	COORDENADAS GEOGRÁFICAS Lat: 19.927508 Long: -98.891426	U T M X: 511362.603 Y: 2203463.045 Sentido: 0										
TDPA	Clasificación Vehicular en Por ciento	VTA	Volumen de Tránsito Mensual en Por ciento											
299	M A AR B C2 C3 C4 C5 C6 C7 C8 C9 VNC	109,094	ENE	FEB	MAR	ABR	MAY	JUN	JUL	AGO	SEP	OCT	NOV	DIC
	0.8 60.0 0.3 1.0 4.6 7.2 1.2 11.9 2.1 0.3 0.0 5.6 5.0		8.3	7.6	8.1	8.9	8.4	7.4	8.2	8.2	7.8	8.2	8.4	10.5
238-02	Carretera: Arco Norte Cd. México Movimiento: Acambay-Pachuca	Caseta: Pachuca Km: 129.000	COORDENADAS GEOGRÁFICAS Lat: 19.927504 Long: -98.891422	U T M X: 511363.022 Y: 2203462.602 Sentido: 0										
TDPA	Clasificación Vehicular en Por ciento	VTA	Volumen de Tránsito Mensual en Por ciento											
27	M A AR B C2 C3 C4 C5 C6 C7 C8 C9 VNC	9,923	ENE	FEB	MAR	ABR	MAY	JUN	JUL	AGO	SEP	OCT	NOV	DIC
	0.4 84.3 0.5 1.1 4.5 4.0 0.8 3.5 0.5 0.0 0.0 0.2 0.2		9.8	6.4	6.5	8.2	9.7	6.9	8.6	7.5	9.4	8.3	7.9	10.8
238-03	Carretera: Arco Norte Cd. México Movimiento: Jilotepec-Pachuca	Caseta: Pachuca Km: 129.000	COORDENADAS GEOGRÁFICAS Lat: 19.927508 Long: -98.891426	U T M X: 511362.603 Y: 2203463.045 Sentido: 0										
TDPA	Clasificación Vehicular en Por ciento	VTA	Volumen de Tránsito Mensual en Por ciento											
105	M A AR B C2 C3 C4 C5 C6 C7 C8 C9 VNC	38,255	ENE	FEB	MAR	ABR	MAY	JUN	JUL	AGO	SEP	OCT	NOV	DIC
	0.5 84.7 0.4 0.8 6.1 3.7 0.3 2.8 0.2 0.0 0.0 0.4 0.1		8.3	7.7	8.3	8.7	8.6	7.6	8.5	8.8	8.0	8.1	7.8	9.6
238-04	Carretera: Arco Norte Cd. México Movimiento: Querétaro-Pachuca	Caseta: Pachuca Km: 129.000	COORDENADAS GEOGRÁFICAS Lat: 19.927503 Long: -98.891422	U T M X: 511363.022 Y: 2203462.492 Sentido: 0										
TDPA	Clasificación Vehicular en Por ciento	VTA	Volumen de Tránsito Mensual en Por ciento											
966	M A AR B C2 C3 C4 C5 C6 C7 C8 C9 VNC	352,411	ENE	FEB	MAR	ABR	MAY	JUN	JUL	AGO	SEP	OCT	NOV	DIC
	0.4 65.5 0.4 2.1 5.4 5.1 1.0 12.4 3.1 0.1 0.0 4.2 0.3		7.9	7.8	8.6	8.8	8.6	7.9	8.2	8.1	8.0	8.3	7.9	9.9

Nota: Los datos que se presentan, se estimaron a partir de los volúmenes de tránsito registrados en las casetas de cobro de las autopistas en el período enero-agosto de 2023 y la variación estacional del año anterior

VOLÚMENES DE TRÁNSITO 2023
CASSETAS DE COBRO DE LAS AUTOPISTAS Y PUENTES DE CUOTA

238-05	Carretera: Arco Norte Cd. México Movimiento: Tula II-Pachuca	Caseta: Pachuca Km: 129.000	COORDENADAS GEOGRÁFICAS Lat: 19.927508 Long: -98.891426	U T M X: 511362.603 Y: 2203463.045	Sentido: 0																					
TDPA	Clasificación Vehicular en Por ciento												VTA	Volumen de Tránsito Mensual en Por ciento												
99	M	A	AR	B	C2	C3	C4	C5	C6	C7	C8	C9	VNC	36,279	ENE	FEB	MAR	ABR	MAY	JUN	JUL	AGO	SEP	OCT	NOV	DIC
	0.6	91.0	0.3	0.2	3.2	0.3	0.1	0.7	0.9	0.0	0.0	0.0	2.7		8.6	8.1	7.9	7.9	8.2	7.6	7.8	8.1	8.1	8.9	8.7	10.1
238-06	Carretera: Arco Norte Cd. México Movimiento: Tula I-Pachuca	Caseta: Pachuca Km: 129.000	COORDENADAS GEOGRÁFICAS Lat: 19.927507 Long: -98.891426	U T M X: 511362.603 Y: 2203462.934	Sentido: 0																					
TDPA	Clasificación Vehicular en Por ciento												VTA	Volumen de Tránsito Mensual en Por ciento												
1,159	M	A	AR	B	C2	C3	C4	C5	C6	C7	C8	C9	VNC	422,925	ENE	FEB	MAR	ABR	MAY	JUN	JUL	AGO	SEP	OCT	NOV	DIC
	0.7	87.4	0.2	0.7	3.6	1.8	0.2	1.9	0.6	0.0	0.0	2.0	0.9		8.2	7.7	8.5	8.5	8.5	8.1	8.1	8.0	8.1	9.0	8.3	9.0
238-07	Carretera: Arco Norte Cd. México Movimiento: Atitalaquia-Pachuca	Caseta: Pachuca Km: 129.000	COORDENADAS GEOGRÁFICAS Lat: 19.927507 Long: -98.891423	U T M X: 511362.917 Y: 2203462.934	Sentido: 0																					
TDPA	Clasificación Vehicular en Por ciento												VTA	Volumen de Tránsito Mensual en Por ciento												
577	M	A	AR	B	C2	C3	C4	C5	C6	C7	C8	C9	VNC	210,760	ENE	FEB	MAR	ABR	MAY	JUN	JUL	AGO	SEP	OCT	NOV	DIC
	0.8	86.5	0.2	1.7	3.2	2.9	0.3	1.4	1.3	0.0	0.0	0.3	1.4		8.4	8.1	9.0	8.2	8.6	8.4	8.3	7.6	7.8	8.8	8.1	8.7
238-08	Carretera: Arco Norte Cd. México Movimiento: Apaxco-Pachuca	Caseta: Pachuca Km: 129.000	COORDENADAS GEOGRÁFICAS Lat: 19.927507 Long: -98.891423	U T M X: 511362.917 Y: 2203462.934	Sentido: 0																					
TDPA	Clasificación Vehicular en Por ciento												VTA	Volumen de Tránsito Mensual en Por ciento												
505	M	A	AR	B	C2	C3	C4	C5	C6	C7	C8	C9	VNC	184,464	ENE	FEB	MAR	ABR	MAY	JUN	JUL	AGO	SEP	OCT	NOV	DIC
	0.7	89.9	0.1	0.4	2.1	3.0	0.3	0.6	1.6	0.0	0.0	0.1	1.2		7.8	7.2	7.8	7.4	8.1	7.6	8.2	9.0	8.5	10.0	8.9	9.5
238-09	Carretera: Arco Norte Cd. México Movimiento: Ajoloapan-Pachuca	Caseta: Pachuca Km: 129.000	COORDENADAS GEOGRÁFICAS Lat: 19.927506 Long: -98.891423	U T M X: 511362.917 Y: 2203462.823	Sentido: 0																					
TDPA	Clasificación Vehicular en Por ciento												VTA	Volumen de Tránsito Mensual en Por ciento												
441	M	A	AR	B	C2	C3	C4	C5	C6	C7	C8	C9	VNC	161,094	ENE	FEB	MAR	ABR	MAY	JUN	JUL	AGO	SEP	OCT	NOV	DIC
	1.1	86.5	0.4	0.3	3.0	2.2	0.5	2.5	1.6	0.0	0.0	0.1	1.8		8.4	7.7	8.5	8.0	8.5	7.9	8.2	7.8	7.9	9.7	8.3	9.1
238-10	Carretera: Arco Norte Cd. México Movimiento: Tulancingo-Pachuca	Caseta: Pachuca Km: 129.000	COORDENADAS GEOGRÁFICAS Lat: 19.927506 Long: -98.891423	U T M X: 511362.917 Y: 2203462.823	Sentido: 0																					
TDPA	Clasificación Vehicular en Por ciento												VTA	Volumen de Tránsito Mensual en Por ciento												
727	M	A	AR	B	C2	C3	C4	C5	C6	C7	C8	C9	VNC	265,506	ENE	FEB	MAR	ABR	MAY	JUN	JUL	AGO	SEP	OCT	NOV	DIC
	0.8	81.1	0.3	0.5	4.3	2.9	0.9	3.3	1.5	0.1	0.0	3.5	0.8		8.5	7.5	8.4	8.8	8.3	7.8	8.9	8.9	7.9	8.1	8.1	8.8

Nota: Los datos que se presentan, se estimaron a partir de los volúmenes de tránsito registrados en las casetas de cobro de las autopistas en el período enero-agosto de 2023 y la variación estacional del año anterior

VOLUMENES DE TRÁNSITO 2023
CASSETAS DE COBRO DE LAS AUTOPISTAS Y PUENTES DE CUOTA

238-11	Carretera: Arco Norte Cd. México Movimiento: Sahagún-Pachuca	Caseta: Pachuca Km: 129.000	COORDENADAS GEOGRÁFICAS Lat: 19.927503 Long: -98.891423	U T M X: 511362.918 Y: 2203462.492	Sentido: 0									
90	Clasificación Vehicular en Por ciento	VTA	Volumen de Tránsito Mensual en Por ciento											
	M A AR B C2 C3 C4 C5 C6 C7 C8 C9 VNC		ENE	FEB	MAR	ABR	MAY	JUN	JUL	AGO	SEP	OCT	NOV	DIC
	0.5 56.4 0.2 0.3 5.9 9.3 2.1 15.0 2.3 0.1 0.0 7.2 0.7	32,778	8.3	8.1	9.0	7.7	9.0	7.9	7.9	8.8	8.3	8.6	7.9	8.5
238-12	Carretera: Arco Norte Cd. México Movimiento: Calpulalpan-Pachuca	Caseta: Pachuca Km: 129.000	COORDENADAS GEOGRÁFICAS Lat: 19.927503 Long: -98.891420	U T M X: 511363.232 Y: 2203462.492	Sentido: 0									
89	Clasificación Vehicular en Por ciento	VTA	Volumen de Tránsito Mensual en Por ciento											
	M A AR B C2 C3 C4 C5 C6 C7 C8 C9 VNC		ENE	FEB	MAR	ABR	MAY	JUN	JUL	AGO	SEP	OCT	NOV	DIC
	0.5 68.7 0.4 0.2 3.7 4.5 1.4 14.2 3.1 0.0 0.0 1.7 1.6	32,406	8.3	7.5	8.1	7.8	8.1	8.3	8.1	8.7	7.6	8.7	8.8	10.0
238-13	Carretera: Arco Norte Cd. México Movimiento: Sanctórum-Pachuca	Caseta: Pachuca Km: 129.000	COORDENADAS GEOGRÁFICAS Lat: 19.927501 Long: -98.891423	U T M X: 511362.918 Y: 2203462.270	Sentido: 0									
336	Clasificación Vehicular en Por ciento	VTA	Volumen de Tránsito Mensual en Por ciento											
	M A AR B C2 C3 C4 C5 C6 C7 C8 C9 VNC		ENE	FEB	MAR	ABR	MAY	JUN	JUL	AGO	SEP	OCT	NOV	DIC
	0.4 64.8 0.3 0.5 4.0 5.0 2.6 12.5 4.7 0.2 0.1 4.6 0.3	122,500	8.4	7.0	7.8	8.5	8.2	7.6	8.6	9.1	7.8	8.4	8.6	10.0
238-14	Carretera: Arco Norte Cd. México Movimiento: San Martin Texmelucan-Pachuca	Caseta: Pachuca Km: 129.000	COORDENADAS GEOGRÁFICAS Lat: 19.927503 Long: -98.891421	U T M X: 511363.127 Y: 2203462.492	Sentido: 0									
664	Clasificación Vehicular en Por ciento	VTA	Volumen de Tránsito Mensual en Por ciento											
	M A AR B C2 C3 C4 C5 C6 C7 C8 C9 VNC		ENE	FEB	MAR	ABR	MAY	JUN	JUL	AGO	SEP	OCT	NOV	DIC
	0.5 61.7 0.3 1.4 4.6 7.0 1.0 14.0 3.3 0.2 0.1 5.6 0.3	242,448	8.2	7.2	8.4	8.5	8.2	7.9	8.4	8.7	8.0	8.7	8.4	9.4
239-01	Carretera: Arco Norte Cd. México Movimiento: Atacomulco-Tulancingo	Caseta: Tulancingo Km: 153.000	COORDENADAS GEOGRÁFICAS Lat: 19.832525 Long: -98.700135	U T M X: 531400.598 Y: 2192976.576	Sentido: 0									
215	Clasificación Vehicular en Por ciento	VTA	Volumen de Tránsito Mensual en Por ciento											
	M A AR B C2 C3 C4 C5 C6 C7 C8 C9 VNC		ENE	FEB	MAR	ABR	MAY	JUN	JUL	AGO	SEP	OCT	NOV	DIC
	0.5 56.5 0.4 1.6 5.3 5.3 1.8 8.2 3.1 0.7 0.1 10.0 6.5	78,541	8.1	7.3	7.5	8.4	7.6	7.4	9.0	8.8	8.2	8.4	8.7	10.6
239-02	Carretera: Arco Norte Cd. México Movimiento: Acambay-Tulancingo	Caseta: Tulancingo Km: 153.000	COORDENADAS GEOGRÁFICAS Lat: 19.832529 Long: -98.700135	U T M X: 531400.597 Y: 2192977.018	Sentido: 0									
20	Clasificación Vehicular en Por ciento	VTA	Volumen de Tránsito Mensual en Por ciento											
	M A AR B C2 C3 C4 C5 C6 C7 C8 C9 VNC		ENE	FEB	MAR	ABR	MAY	JUN	JUL	AGO	SEP	OCT	NOV	DIC
	0.5 78.1 0.5 0.7 4.0 7.9 3.2 3.7 0.7 0.2 0.0 0.4 0.1	7,195	7.5	6.8	7.5	8.7	8.6	6.8	9.6	8.8	8.8	8.5	8.3	10.1

Nota: Los datos que se presentan, se estimaron a partir de los volúmenes de tránsito registrados en las casetas de cobro de las autopistas en el período enero-agosto de 2023 y la variación estacional del año anterior

VOLUMENES DE TRÁNSITO 2023
CASSETAS DE COBRO DE LAS AUTOPISTAS Y PUENTES DE CUOTA

239-03	Carretera: Arco Norte Cd. México Movimiento: Jilotepec-Tulancingo	Caseta: Tulancingo Km: 153.000	COORDENADAS GEOGRÁFICAS Lat: 19.832529 Long: -98.700137	U T M X: 531400.388 Y: 2192977.018	Sentido: 0									
61	Clasificación Vehicular en Por ciento	VTA	Volumen de Tránsito Mensual en Por ciento											
	M A AR B C2 C3 C4 C5 C6 C7 C8 C9 VNC		ENE	FEB	MAR	ABR	MAY	JUN	JUL	AGO	SEP	OCT	NOV	DIC
	0.5 81.2 0.4 0.6 7.1 2.8 0.8 3.3 0.4 0.6 0.0 2.0 0.3	22,272	8.0	6.9	7.9	9.1	8.5	7.5	9.1	8.8	8.1	7.7	8.2	10.2

239-04	Carretera: Arco Norte Cd. México Movimiento: Querétaro-Tulancingo	Caseta: Tulancingo Km: 153.000	COORDENADAS GEOGRÁFICAS Lat: 19.832528 Long: -98.700135	U T M X: 531400.597 Y: 2192976.908	Sentido: 0									
619	Clasificación Vehicular en Por ciento	VTA	Volumen de Tránsito Mensual en Por ciento											
	M A AR B C2 C3 C4 C5 C6 C7 C8 C9 VNC		ENE	FEB	MAR	ABR	MAY	JUN	JUL	AGO	SEP	OCT	NOV	DIC
	0.5 61.3 0.6 1.8 3.7 5.7 1.9 9.9 5.0 0.6 0.1 8.7 0.2	226,055	7.5	7.0	8.0	8.9	8.0	7.6	9.1	8.9	8.4	8.3	8.0	10.3

239-05	Carretera: Arco Norte Cd. México Movimiento: Tula II-Tulancingo	Caseta: Tulancingo Km: 153.000	COORDENADAS GEOGRÁFICAS Lat: 19.833679 Long: -98.698716	U T M X: 531548.963 Y: 2193104.541	Sentido: 0									
15	Clasificación Vehicular en Por ciento	VTA	Volumen de Tránsito Mensual en Por ciento											
	M A AR B C2 C3 C4 C5 C6 C7 C8 C9 VNC		ENE	FEB	MAR	ABR	MAY	JUN	JUL	AGO	SEP	OCT	NOV	DIC
	0.4 84.1 1.3 0.2 7.3 1.3 0.6 2.4 1.2 0.0 0.0 0.2 1.0	5,403	8.7	7.4	7.4	8.2	7.6	7.0	8.9	9.1	9.1	8.9	8.1	9.6

239-06	Carretera: Arco Norte Cd. México Movimiento: Tula I-Tulancingo	Caseta: Tulancingo Km: 153.000	COORDENADAS GEOGRÁFICAS Lat: 19.833675 Long: -98.698709	U T M X: 531549.697 Y: 2193104.099	Sentido: 0									
221	Clasificación Vehicular en Por ciento	VTA	Volumen de Tránsito Mensual en Por ciento											
	M A AR B C2 C3 C4 C5 C6 C7 C8 C9 VNC		ENE	FEB	MAR	ABR	MAY	JUN	JUL	AGO	SEP	OCT	NOV	DIC
	0.6 65.1 0.4 0.8 3.8 2.8 0.8 4.6 1.7 2.7 0.1 16.0 0.6	80,571	8.1	7.2	8.3	8.8	8.3	8.0	9.2	9.3	8.4	8.3	7.7	8.4

239-07	Carretera: Arco Norte Cd. México Movimiento: Atitalaquia-Tulancingo	Caseta: Tulancingo Km: 153.000	COORDENADAS GEOGRÁFICAS Lat: 19.832527 Long: -98.700135	U T M X: 531400.598 Y: 2192976.797	Sentido: 0									
103	Clasificación Vehicular en Por ciento	VTA	Volumen de Tránsito Mensual en Por ciento											
	M A AR B C2 C3 C4 C5 C6 C7 C8 C9 VNC		ENE	FEB	MAR	ABR	MAY	JUN	JUL	AGO	SEP	OCT	NOV	DIC
	0.8 74.0 0.5 0.3 4.4 3.2 1.4 6.5 5.0 0.1 0.0 3.2 0.6	37,538	8.5	7.8	8.9	9.1	8.8	9.1	8.9	8.1	7.6	7.6	7.1	8.5

239-08	Carretera: Arco Norte Cd. México Movimiento: Apaxco-Tulancingo	Caseta: Tulancingo Km: 153.000	COORDENADAS GEOGRÁFICAS Lat: 19.832527 Long: -98.700135	U T M X: 531400.598 Y: 2192976.797	Sentido: 0									
78	Clasificación Vehicular en Por ciento	VTA	Volumen de Tránsito Mensual en Por ciento											
	M A AR B C2 C3 C4 C5 C6 C7 C8 C9 VNC		ENE	FEB	MAR	ABR	MAY	JUN	JUL	AGO	SEP	OCT	NOV	DIC
	0.7 71.3 0.2 0.0 3.7 8.4 1.4 3.9 8.6 0.1 0.0 1.4 0.3	28,510	6.3	6.0	6.8	7.5	7.2	7.4	9.5	11.3	10.0	9.0	8.4	10.6

Nota: Los datos que se presentan, se estimaron a partir de los volúmenes de tránsito registrados en las casetas de cobro de las autopistas en el período enero-agosto de 2023 y la variación estacional del año anterior

VOLUMENES DE TRÁNSITO 2023
CASSETAS DE COBRO DE LAS AUTOPISTAS Y PUENTES DE CUOTA

239-09	Carretera: Arco Norte Cd. México Movimiento: Ajoloapan-Tulancingo	MEX-M40D	Caseta: Tulancingo Km: 153.000	COORDENADAS GEOGRÁFICAS Lat: 19.832526 Long: -98.700136	U T M X: 531400.493 Y: 2192976.686	Sentido: 0																				
TDPA	Clasificación Vehicular en Por ciento												VTA	Volumen de Tránsito Mensual en Por ciento												
74	M	A	AR	B	C2	C3	C4	C5	C6	C7	C8	C9	VNC	27,144	ENE	FEB	MAR	ABR	MAY	JUN	JUL	AGO	SEP	OCT	NOV	DIC
	0.6	74.8	0.4	0.3	4.7	4.3	2.6	4.1	5.5	0.3	0.0	0.7	1.7		8.7	7.9	8.8	9.0	8.6	8.3	9.1	8.3	8.1	7.9	7.7	7.6
239-10	Carretera: Arco Norte Cd. México Movimiento: Pachuca-Tulancingo	MEX-M40D	Caseta: Tulancingo Km: 153.000	COORDENADAS GEOGRÁFICAS Lat: 19.832530 Long: -98.700137	U T M X: 531400.387 Y: 2192977.129	Sentido: 0																				
TDPA	Clasificación Vehicular en Por ciento												VTA	Volumen de Tránsito Mensual en Por ciento												
733	M	A	AR	B	C2	C3	C4	C5	C6	C7	C8	C9	VNC	267,591	ENE	FEB	MAR	ABR	MAY	JUN	JUL	AGO	SEP	OCT	NOV	DIC
	0.8	81.9	0.3	0.5	4.0	3.0	0.6	3.6	1.2	0.1	0.0	3.2	0.8		8.3	7.6	8.7	9.3	8.4	8.2	9.0	9.4	7.8	7.7	7.6	8.0
239-11	Carretera: Arco Norte Cd. México Movimiento: Sahagún-Tulancingo	MEX-M40D	Caseta: Tulancingo Km: 153.000	COORDENADAS GEOGRÁFICAS Lat: 19.833667 Long: -98.698717	U T M X: 531548.860 Y: 2193103.213	Sentido: 0																				
TDPA	Clasificación Vehicular en Por ciento												VTA	Volumen de Tránsito Mensual en Por ciento												
255	M	A	AR	B	C2	C3	C4	C5	C6	C7	C8	C9	VNC	93,011	ENE	FEB	MAR	ABR	MAY	JUN	JUL	AGO	SEP	OCT	NOV	DIC
	0.3	48.0	0.1	0.5	4.8	4.8	0.7	20.7	3.0	0.1	0.2	14.2	2.6		8.2	7.6	9.8	8.5	8.5	8.5	8.2	8.6	7.7	8.3	8.0	8.1
239-12	Carretera: Arco Norte Cd. México Movimiento: Calpulalpan-Tulancingo	MEX-M40D	Caseta: Tulancingo Km: 153.000	COORDENADAS GEOGRÁFICAS Lat: 19.833662 Long: -98.698713	U T M X: 531549.280 Y: 2193102.660	Sentido: 0																				
TDPA	Clasificación Vehicular en Por ciento												VTA	Volumen de Tránsito Mensual en Por ciento												
177	M	A	AR	B	C2	C3	C4	C5	C6	C7	C8	C9	VNC	64,532	ENE	FEB	MAR	ABR	MAY	JUN	JUL	AGO	SEP	OCT	NOV	DIC
	0.4	69.0	0.5	0.2	4.8	6.8	1.0	8.8	3.0	0.1	0.0	3.9	1.5		8.2	7.4	8.1	8.1	8.1	8.9	8.0	8.1	7.0	8.7	9.5	9.9
239-13	Carretera: Arco Norte Cd. México Movimiento: Sanctórum-Tulancingo	MEX-M40D	Caseta: Tulancingo Km: 153.000	COORDENADAS GEOGRÁFICAS Lat: 19.833661 Long: -98.698706	U T M X: 531550.014 Y: 2193102.551	Sentido: 0																				
TDPA	Clasificación Vehicular en Por ciento												VTA	Volumen de Tránsito Mensual en Por ciento												
1,053	M	A	AR	B	C2	C3	C4	C5	C6	C7	C8	C9	VNC	384,362	ENE	FEB	MAR	ABR	MAY	JUN	JUL	AGO	SEP	OCT	NOV	DIC
	0.4	60.9	0.2	0.6	4.4	4.2	1.5	13.0	6.2	0.2	0.0	8.1	0.3		8.6	7.3	7.9	8.1	8.0	7.8	8.5	8.8	7.7	8.6	9.0	9.7
239-14	Carretera: Arco Norte Cd. México Movimiento: San Martin Texmelucan-Tulancingo	MEX-M40D	Caseta: Tulancingo Km: 153.000	COORDENADAS GEOGRÁFICAS Lat: 19.833667 Long: -98.698711	U T M X: 531549.489 Y: 2193103.214	Sentido: 0																				
TDPA	Clasificación Vehicular en Por ciento												VTA	Volumen de Tránsito Mensual en Por ciento												
1,870	M	A	AR	B	C2	C3	C4	C5	C6	C7	C8	C9	VNC	682,713	ENE	FEB	MAR	ABR	MAY	JUN	JUL	AGO	SEP	OCT	NOV	DIC
	0.4	56.1	0.2	2.2	5.2	4.9	1.2	17.4	4.1	0.5	0.1	6.9	0.8		8.4	7.6	8.2	8.2	8.2	8.0	8.4	8.4	8.0	8.9	8.7	9.0

Nota: Los datos que se presentan, se estimaron a partir de los volúmenes de tránsito registrados en las casetas de cobro de las autopistas en el período enero-agosto de 2023 y la variación estacional del año anterior

VOLUMENES DE TRÁNSITO 2023
CASSETAS DE COBRO DE LAS AUTOPISTAS Y PUENTES DE CUOTA

240-01	Carretera: Arco Norte Cd. México Movimiento: Atlacomulco-Sahagún	Caseta: Sahagún Km: 165.000	COORDENADAS GEOGRÁFICAS Lat: 19.756050 Long: -98.630507	U T M X: 538710.301 Y: 2184528.360	Sentido: 0																					
MEX-M40D																										
TDPA	Clasificación Vehicular en Por ciento												VTA	Volumen de Tránsito Mensual en Por ciento												
40	M	A	AR	B	C2	C3	C4	C5	C6	C7	C8	C9	VNC	14,734	ENE	FEB	MAR	ABR	MAY	JUN	JUL	AGO	SEP	OCT	NOV	DIC
	0.2	19.0	0.2	0.3	1.7	2.3	0.8	23.1	6.0	0.5	0.3	38.3	7.3		9.3	7.2	8.9	7.6	8.5	8.0	9.1	7.3	5.8	8.6	8.7	11.0
TDPA	Clasificación Vehicular en Por ciento												VTA	Volumen de Tránsito Mensual en Por ciento												
1	M	A	AR	B	C2	C3	C4	C5	C6	C7	C8	C9	VNC	485	ENE	FEB	MAR	ABR	MAY	JUN	JUL	AGO	SEP	OCT	NOV	DIC
	0.0	53.1	0.4	0.2	2.7	3.7	1.4	30.7	2.7	0.0	0.0	4.7	0.4		8.0	5.2	7.4	7.6	10.7	11.8	13.0	7.0	7.4	7.8	4.3	9.8
TDPA	Clasificación Vehicular en Por ciento												VTA	Volumen de Tránsito Mensual en Por ciento												
6	M	A	AR	B	C2	C3	C4	C5	C6	C7	C8	C9	VNC	2,083	ENE	FEB	MAR	ABR	MAY	JUN	JUL	AGO	SEP	OCT	NOV	DIC
	0.5	67.8	0.4	0.1	2.3	3.6	6.5	4.2	10.2	0.0	0.0	4.3	0.1		7.5	8.0	8.9	9.6	9.5	8.9	7.6	7.1	6.8	7.7	7.9	10.5
TDPA	Clasificación Vehicular en Por ciento												VTA	Volumen de Tránsito Mensual en Por ciento												
131	M	A	AR	B	C2	C3	C4	C5	C6	C7	C8	C9	VNC	47,735	ENE	FEB	MAR	ABR	MAY	JUN	JUL	AGO	SEP	OCT	NOV	DIC
	0.1	18.9	0.1	0.4	2.7	3.1	2.9	41.3	9.1	0.2	0.1	21.0	0.1		8.4	7.2	8.7	7.7	8.2	8.2	9.5	8.8	7.1	9.2	8.2	8.8
TDPA	Clasificación Vehicular en Por ciento												VTA	Volumen de Tránsito Mensual en Por ciento												
1	M	A	AR	B	C2	C3	C4	C5	C6	C7	C8	C9	VNC	384	ENE	FEB	MAR	ABR	MAY	JUN	JUL	AGO	SEP	OCT	NOV	DIC
	0.3	94.0	0.3	0.0	2.3	0.3	0.0	0.5	0.5	0.0	0.0	0.8	1.0		8.6	6.0	7.3	9.4	7.8	9.6	10.7	8.1	9.6	7.0	8.9	7.0
TDPA	Clasificación Vehicular en Por ciento												VTA	Volumen de Tránsito Mensual en Por ciento												
14	M	A	AR	B	C2	C3	C4	C5	C6	C7	C8	C9	VNC	5,221	ENE	FEB	MAR	ABR	MAY	JUN	JUL	AGO	SEP	OCT	NOV	DIC
	0.5	60.5	0.2	0.3	4.4	1.8	0.5	11.4	4.6	0.0	0.2	14.9	0.7		12.5	6.6	8.8	7.3	6.8	6.8	8.2	9.9	6.6	7.9	6.6	12.0

Nota: Los datos que se presentan, se estimaron a partir de los volúmenes de tránsito registrados en las casetas de cobro de las autopistas en el período enero-agosto de 2023 y la variación estacional del año anterior

VOLÚMENES DE TRÁNSITO 2023
CASSETAS DE COBRO DE LAS AUTOPISTAS Y PUENTES DE CUOTA

240-07	Carretera: Arco Norte Cd. México Movimiento: Atitalaquia-Sahagún	Caseta: Sahagún Km: 165.000	COORDENADAS GEOGRÁFICAS Lat: 19.756050 Long: -98.630507	U T M X: 538710.301 Y: 2184528.360 Sentido: 0										
8	Clasificación Vehicular en Por ciento	VTA	Volumen de Tránsito Mensual en Por ciento											
	M A AR B C2 C3 C4 C5 C6 C7 C8 C9 VNC		ENE	FEB	MAR	ABR	MAY	JUN	JUL	AGO	SEP	OCT	NOV	DIC
	0.8 64.1 0.5 0.0 4.4 7.4 0.7 5.7 12.9 0.1 0.0 2.8 0.6	2,896	8.5	9.2	11.1	9.9	9.2	8.7	9.2	8.7	6.8	6.1	6.1	6.5
240-08	Carretera: Arco Norte Cd. México Movimiento: Apaxco-Sahagún	Caseta: Sahagún Km: 165.000	COORDENADAS GEOGRÁFICAS Lat: 19.756050 Long: -98.630507	U T M X: 538710.301 Y: 2184528.360 Sentido: 0										
9	Clasificación Vehicular en Por ciento	VTA	Volumen de Tránsito Mensual en Por ciento											
	M A AR B C2 C3 C4 C5 C6 C7 C8 C9 VNC		ENE	FEB	MAR	ABR	MAY	JUN	JUL	AGO	SEP	OCT	NOV	DIC
	0.7 67.9 0.5 0.0 2.9 2.9 0.4 1.4 3.1 0.0 0.0 19.6 0.6	3,143	6.7	5.3	5.8	6.3	6.6	6.3	8.2	18.3	11.0	9.1	7.6	8.8
240-09	Carretera: Arco Norte Cd. México Movimiento: Ajoloapan-Sahagún	Caseta: Sahagún Km: 165.000	COORDENADAS GEOGRÁFICAS Lat: 19.756052 Long: -98.630508	U T M X: 538710.196 Y: 2184528.581 Sentido: 0										
6	Clasificación Vehicular en Por ciento	VTA	Volumen de Tránsito Mensual en Por ciento											
	M A AR B C2 C3 C4 C5 C6 C7 C8 C9 VNC		ENE	FEB	MAR	ABR	MAY	JUN	JUL	AGO	SEP	OCT	NOV	DIC
	1.9 48.2 0.2 3.1 14.9 10.9 1.6 11.0 4.3 0.0 0.0 0.8 3.1	2,194	9.2	6.7	9.4	12.7	13.9	7.4	8.4	9.3	6.2	5.5	5.4	5.9
240-10	Carretera: Arco Norte Cd. México Movimiento: Pachuca-Sahagún	Caseta: Sahagún Km: 165.000	COORDENADAS GEOGRÁFICAS Lat: 19.756054 Long: -98.630507	U T M X: 538710.300 Y: 2184528.803 Sentido: 0										
83	Clasificación Vehicular en Por ciento	VTA	Volumen de Tránsito Mensual en Por ciento											
	M A AR B C2 C3 C4 C5 C6 C7 C8 C9 VNC		ENE	FEB	MAR	ABR	MAY	JUN	JUL	AGO	SEP	OCT	NOV	DIC
	0.7 63.3 0.2 0.2 6.1 9.0 1.2 9.1 1.1 0.1 0.0 8.2 0.8	30,135	8.7	8.4	9.3	8.2	8.6	8.3	8.9	8.8	6.9	8.4	7.7	7.8
240-11	Carretera: Arco Norte Cd. México Movimiento: Tulancingo-Sahagún	Caseta: Sahagún Km: 165.000	COORDENADAS GEOGRÁFICAS Lat: 19.756053 Long: -98.630508	U T M X: 538710.195 Y: 2184528.692 Sentido: 0										
227	Clasificación Vehicular en Por ciento	VTA	Volumen de Tránsito Mensual en Por ciento											
	M A AR B C2 C3 C4 C5 C6 C7 C8 C9 VNC		ENE	FEB	MAR	ABR	MAY	JUN	JUL	AGO	SEP	OCT	NOV	DIC
	0.3 44.7 0.1 0.4 4.5 5.6 0.7 21.6 2.5 0.1 0.2 16.3 3.0	82,809	8.4	8.0	10.0	8.7	8.3	8.4	8.5	8.4	6.3	8.4	8.1	8.5
240-12	Carretera: Arco Norte Cd. México Movimiento: Calpulalpan-Sahagún	Caseta: Sahagún Km: 165.000	COORDENADAS GEOGRÁFICAS Lat: 19.755963 Long: -98.628080	U T M X: 538964.592 Y: 2184519.289 Sentido: 0										
90	Clasificación Vehicular en Por ciento	VTA	Volumen de Tránsito Mensual en Por ciento											
	M A AR B C2 C3 C4 C5 C6 C7 C8 C9 VNC		ENE	FEB	MAR	ABR	MAY	JUN	JUL	AGO	SEP	OCT	NOV	DIC
	0.8 75.6 0.4 0.1 3.0 11.5 0.3 2.6 0.4 0.0 0.0 1.1 4.2	32,994	8.1	6.7	7.2	6.8	7.4	8.1	8.7	8.9	8.9	9.4	10.0	9.8

Nota: Los datos que se presentan, se estimaron a partir de los volúmenes de tránsito registrados en las casetas de cobro de las autopistas en el período enero-agosto de 2023 y la variación estacional del año anterior

VOLUMENES DE TRÁNSITO 2023
CASSETAS DE COBRO DE LAS AUTOPISTAS Y PUENTES DE CUOTA

240-13	Carretera: Arco Norte Cd. México Movimiento: Sanctórum-Sahagún	MEX-M40D	Caseta: Sahagún Km: 165.000	COORDENADAS GEOGRÁFICAS Lat: 19.755963 Long: -98.628079	U T M X: 538964.697 Y: 2184519.289	Sentido: 0																				
TDPA	Clasificación Vehicular en Por ciento												VTA	Volumen de Tránsito Mensual en Por ciento												
101	M	A	AR	B	C2	C3	C4	C5	C6	C7	C8	C9	VNC	36,993	ENE	FEB	MAR	ABR	MAY	JUN	JUL	AGO	SEP	OCT	NOV	DIC
	0.6	72.9	0.5	0.2	3.3	2.9	0.7	9.7	4.7	0.1	0.0	3.4	1.0		9.1	7.2	8.2	8.0	7.9	8.0	9.1	9.2	8.5	8.4	7.7	8.7
240-14	Carretera: Arco Norte Cd. México Movimiento: San Martín Texmelucan-Sahagún	MEX-M40D	Caseta: Sahagún Km: 165.000	COORDENADAS GEOGRÁFICAS Lat: 19.755962 Long: -98.628080	U T M X: 538964.592 Y: 2184519.178	Sentido: 0																				
TDPA	Clasificación Vehicular en Por ciento												VTA	Volumen de Tránsito Mensual en Por ciento												
169	M	A	AR	B	C2	C3	C4	C5	C6	C7	C8	C9	VNC	61,655	ENE	FEB	MAR	ABR	MAY	JUN	JUL	AGO	SEP	OCT	NOV	DIC
	0.7	58.9	0.4	2.2	3.0	3.2	0.5	9.9	2.4	0.1	0.0	15.3	3.4		8.0	7.1	8.1	8.0	7.9	7.6	8.8	8.8	8.5	9.9	8.4	8.9
241-01	Carretera: Arco Norte Cd. México Movimiento: Atlacomulco-Calpulalpan	MEX-M40D	Caseta: Calpulalpan Km: 182.345	COORDENADAS GEOGRÁFICAS Lat: 19.619447 Long: -98.549587	U T M X: 547228.123 Y: 2169432.541	Sentido: 0																				
TDPA	Clasificación Vehicular en Por ciento												VTA	Volumen de Tránsito Mensual en Por ciento												
33	M	A	AR	B	C2	C3	C4	C5	C6	C7	C8	C9	VNC	12,079	ENE	FEB	MAR	ABR	MAY	JUN	JUL	AGO	SEP	OCT	NOV	DIC
	0.6	46.5	0.4	0.5	3.8	4.1	1.8	14.4	2.4	0.1	0.0	8.0	17.4		8.2	7.4	8.2	8.1	7.9	7.7	9.3	9.7	6.9	7.8	7.8	11.0
241-02	Carretera: Arco Norte Cd. México Movimiento: Acambay-Calpulalpan	MEX-M40D	Caseta: Calpulalpan Km: 182.345	COORDENADAS GEOGRÁFICAS Lat: 19.619448 Long: -98.549587	U T M X: 547228.123 Y: 2169432.651	Sentido: 0																				
TDPA	Clasificación Vehicular en Por ciento												VTA	Volumen de Tránsito Mensual en Por ciento												
2	M	A	AR	B	C2	C3	C4	C5	C6	C7	C8	C9	VNC	906	ENE	FEB	MAR	ABR	MAY	JUN	JUL	AGO	SEP	OCT	NOV	DIC
	2.0	75.0	0.8	0.1	4.0	5.2	2.0	8.7	1.2	0.0	0.0	0.8	0.2		9.5	6.2	7.1	8.6	8.7	8.2	9.6	9.6	6.8	7.7	7.1	10.9
241-03	Carretera: Arco Norte Cd. México Movimiento: Jilotepec-Calpulalpan	MEX-M40D	Caseta: Calpulalpan Km: 182.345	COORDENADAS GEOGRÁFICAS Lat: 19.619448 Long: -98.549587	U T M X: 547228.123 Y: 2169432.651	Sentido: 0																				
TDPA	Clasificación Vehicular en Por ciento												VTA	Volumen de Tránsito Mensual en Por ciento												
7	M	A	AR	B	C2	C3	C4	C5	C6	C7	C8	C9	VNC	2,704	ENE	FEB	MAR	ABR	MAY	JUN	JUL	AGO	SEP	OCT	NOV	DIC
	0.7	78.7	0.3	1.1	3.6	2.8	0.5	6.1	1.7	0.0	0.0	4.4	0.1		8.3	7.3	6.8	8.7	8.3	8.0	9.5	7.4	7.7	6.8	10.6	10.6
241-04	Carretera: Arco Norte Cd. México Movimiento: Querétaro-Calpulalpan	MEX-M40D	Caseta: Calpulalpan Km: 182.345	COORDENADAS GEOGRÁFICAS Lat: 19.619448 Long: -98.549588	U T M X: 547228.018 Y: 2169432.651	Sentido: 0																				
TDPA	Clasificación Vehicular en Por ciento												VTA	Volumen de Tránsito Mensual en Por ciento												
136	M	A	AR	B	C2	C3	C4	C5	C6	C7	C8	C9	VNC	49,713	ENE	FEB	MAR	ABR	MAY	JUN	JUL	AGO	SEP	OCT	NOV	DIC
	0.2	44.7	0.3	0.7	3.5	6.0	2.8	25.6	5.1	0.2	0.1	10.6	0.2		8.4	7.0	8.1	7.8	8.5	8.0	9.1	9.1	7.3	8.6	8.1	10.0

Nota: Los datos que se presentan, se estimaron a partir de los volúmenes de tránsito registrados en las casetas de cobro de las autopistas en el período enero-agosto de 2023 y la variación estacional del año anterior

VOLUMENES DE TRÁNSITO 2023
CASSETAS DE COBRO DE LAS AUTOPISTAS Y PUENTES DE CUOTA

241-05	Carretera: Arco Norte Cd. México Movimiento: Tula II-Calpulalpan	MEX-M40D	Caseta: Calpulalpan Km: 182.345	COORDENADAS GEOGRÁFICAS Lat: 19.619447 Long: -98.549587	U T M X: 547228.123 Y: 2169432.541	Sentido: 0																				
TDPA	Clasificación Vehicular en Por ciento												VTA	Volumen de Tránsito Mensual en Por ciento												
2	M	A	AR	B	C2	C3	C4	C5	C6	C7	C8	C9	VNC	653	ENE	FEB	MAR	ABR	MAY	JUN	JUL	AGO	SEP	OCT	NOV	DIC
	0.6	81.4	1.5	0.3	1.2	3.7	2.0	4.6	2.9	0.0	0.0	0.6	1.2		10.7	6.6	9.0	7.8	9.2	8.4	8.9	8.9	6.9	9.0	5.4	9.2
241-06	Carretera: Arco Norte Cd. México Movimiento: Tula I-Calpulalpan	MEX-M40D	Caseta: Calpulalpan Km: 182.345	COORDENADAS GEOGRÁFICAS Lat: 19.619448 Long: -98.549587	U T M X: 547228.123 Y: 2169432.651	Sentido: 0																				
TDPA	Clasificación Vehicular en Por ciento												VTA	Volumen de Tránsito Mensual en Por ciento												
19	M	A	AR	B	C2	C3	C4	C5	C6	C7	C8	C9	VNC	7,107	ENE	FEB	MAR	ABR	MAY	JUN	JUL	AGO	SEP	OCT	NOV	DIC
	0.3	66.4	0.4	0.3	4.7	4.5	1.4	11.1	2.6	0.3	0.0	7.3	0.7		7.7	7.0	7.9	7.8	6.9	7.5	9.3	9.4	7.1	10.1	9.7	9.6
241-07	Carretera: Arco Norte Cd. México Movimiento: Atitlaquia-Calpulalpan	MEX-M40D	Caseta: Calpulalpan Km: 182.345	COORDENADAS GEOGRÁFICAS Lat: 19.619447 Long: -98.549588	U T M X: 547228.018 Y: 2169432.540	Sentido: 0																				
TDPA	Clasificación Vehicular en Por ciento												VTA	Volumen de Tránsito Mensual en Por ciento												
7	M	A	AR	B	C2	C3	C4	C5	C6	C7	C8	C9	VNC	2,652	ENE	FEB	MAR	ABR	MAY	JUN	JUL	AGO	SEP	OCT	NOV	DIC
	0.2	74.4	0.5	0.1	2.7	3.8	2.1	8.4	4.3	0.0	0.0	2.0	1.5		8.1	7.1	8.4	8.6	9.5	8.0	10.2	10.5	6.7	7.5	7.6	7.8
241-08	Carretera: Arco Norte Cd. México Movimiento: Apaxco-Calpulalpan	MEX-M40D	Caseta: Calpulalpan Km: 182.345	COORDENADAS GEOGRÁFICAS Lat: 19.619447 Long: -98.549588	U T M X: 547228.018 Y: 2169432.540	Sentido: 0																				
TDPA	Clasificación Vehicular en Por ciento												VTA	Volumen de Tránsito Mensual en Por ciento												
6	M	A	AR	B	C2	C3	C4	C5	C6	C7	C8	C9	VNC	2,242	ENE	FEB	MAR	ABR	MAY	JUN	JUL	AGO	SEP	OCT	NOV	DIC
	2.8	72.6	0.1	0.0	5.3	10.1	0.9	2.8	3.2	0.0	0.1	1.5	0.6		7.4	7.4	7.0	8.0	7.4	8.0	9.1	11.6	7.1	8.5	8.7	9.8
241-09	Carretera: Arco Norte Cd. México Movimiento: Ajoloapan-Calpulalpan	MEX-M40D	Caseta: Calpulalpan Km: 182.345	COORDENADAS GEOGRÁFICAS Lat: 19.619445 Long: -98.549591	U T M X: 547227.704 Y: 2169432.318	Sentido: 0																				
TDPA	Clasificación Vehicular en Por ciento												VTA	Volumen de Tránsito Mensual en Por ciento												
5	M	A	AR	B	C2	C3	C4	C5	C6	C7	C8	C9	VNC	1,900	ENE	FEB	MAR	ABR	MAY	JUN	JUL	AGO	SEP	OCT	NOV	DIC
	0.2	64.9	0.5	0.4	3.5	11.8	1.3	8.5	5.3	0.5	0.0	1.5	1.6		9.4	8.0	9.1	9.1	10.1	8.6	8.2	7.1	5.6	8.0	7.9	8.9
241-10	Carretera: Arco Norte Cd. México Movimiento: Pachuca-Calpulalpan	MEX-M40D	Caseta: Calpulalpan Km: 182.345	COORDENADAS GEOGRÁFICAS Lat: 19.619446 Long: -98.549589	U T M X: 547227.914 Y: 2169432.429	Sentido: 0																				
TDPA	Clasificación Vehicular en Por ciento												VTA	Volumen de Tránsito Mensual en Por ciento												
92	M	A	AR	B	C2	C3	C4	C5	C6	C7	C8	C9	VNC	33,485	ENE	FEB	MAR	ABR	MAY	JUN	JUL	AGO	SEP	OCT	NOV	DIC
	0.6	69.4	0.3	0.2	3.5	4.6	1.1	10.5	3.9	0.0	0.0	4.2	1.7		8.1	7.7	8.4	8.1	8.3	8.3	8.4	9.1	6.8	8.6	8.5	9.7

Nota: Los datos que se presentan, se estimaron a partir de los volúmenes de tránsito registrados en las casetas de cobro de las autopistas en el período enero-agosto de 2023 y la variación estacional del año anterior

VOLUMENES DE TRÁNSITO 2023
CASSETAS DE COBRO DE LAS AUTOPISTAS Y PUENTES DE CUOTA

241-11	Carretera: Arco Norte Cd. México Movimiento: Tulancingo-Calpulalpan	Caseta: Calpulalpan Km: 182.345	COORDENADAS GEOGRÁFICAS Lat: 19.619447 Long: -98.549589	U T M X: 547227.914 Y: 2169432.540	Sentido: 0									
TDPA	Clasificación Vehicular en Por ciento	VTA	Volumen de Tránsito Mensual en Por ciento											
185	M A AR B C2 C3 C4 C5 C6 C7 C8 C9 VNC	67,457	ENE	FEB	MAR	ABR	MAY	JUN	JUL	AGO	SEP	OCT	NOV	DIC
	0.5 66.0 0.5 0.4 5.0 6.5 0.9 10.2 3.2 0.1 0.0 4.5 2.2		8.2	7.6	8.2	7.8	8.3	8.7	8.7	9.1	5.9	8.7	9.3	9.5
241-12	Carretera: Arco Norte Cd. México Movimiento: Sahagún-Calpulalpan	Caseta: Calpulalpan Km: 182.345	COORDENADAS GEOGRÁFICAS Lat: 19.619444 Long: -98.549591	U T M X: 547227.705 Y: 2169432.207	Sentido: 0									
TDPA	Clasificación Vehicular en Por ciento	VTA	Volumen de Tránsito Mensual en Por ciento											
87	M A AR B C2 C3 C4 C5 C6 C7 C8 C9 VNC	31,595	ENE	FEB	MAR	ABR	MAY	JUN	JUL	AGO	SEP	OCT	NOV	DIC
	0.8 80.7 0.4 0.1 4.1 3.3 0.3 1.9 0.3 0.0 0.0 0.8 7.3		7.6	7.1	7.8	7.5	8.3	8.1	7.9	8.5	8.4	9.3	10.0	9.5
241-13	Carretera: Arco Norte Cd. México Movimiento: Sanctórum-Calpulalpan	Caseta: Calpulalpan Km: 182.345	COORDENADAS GEOGRÁFICAS Lat: 19.621382 Long: -98.548058	U T M X: 547387.882 Y: 2169647.088	Sentido: 0									
TDPA	Clasificación Vehicular en Por ciento	VTA	Volumen de Tránsito Mensual en Por ciento											
476	M A AR B C2 C3 C4 C5 C6 C7 C8 C9 VNC	173,606	ENE	FEB	MAR	ABR	MAY	JUN	JUL	AGO	SEP	OCT	NOV	DIC
	0.4 72.4 0.2 1.0 4.2 3.2 1.0 6.2 5.7 0.0 0.0 1.7 4.0		9.2	6.9	7.5	8.7	7.8	7.0	9.7	8.3	8.3	8.1	8.1	10.4
241-14	Carretera: Arco Norte Cd. México Movimiento: San Martin Texmelucan-Calpulalpan	Caseta: Calpulalpan Km: 182.345	COORDENADAS GEOGRÁFICAS Lat: 19.621380 Long: -98.548055	U T M X: 547388.197 Y: 2169646.867	Sentido: 0									
TDPA	Clasificación Vehicular en Por ciento	VTA	Volumen de Tránsito Mensual en Por ciento											
612	M A AR B C2 C3 C4 C5 C6 C7 C8 C9 VNC	223,286	ENE	FEB	MAR	ABR	MAY	JUN	JUL	AGO	SEP	OCT	NOV	DIC
	0.4 71.6 0.2 0.7 5.3 3.5 0.6 7.1 2.2 0.1 0.0 3.3 5.0		8.2	7.4	8.3	8.4	8.6	8.0	8.8	8.6	8.2	8.4	8.2	8.9
242-01	Carretera: Arco Norte Cd. México Movimiento: Atzacomulco-Sanctórum	Caseta: Sanctórum Km: 196.500	COORDENADAS GEOGRÁFICAS Lat: 19.518577 Long: -98.471678	U T M X: 555431.925 Y: 2158293.862	Sentido: 0									
TDPA	Clasificación Vehicular en Por ciento	VTA	Volumen de Tránsito Mensual en Por ciento											
220	M A AR B C2 C3 C4 C5 C6 C7 C8 C9 VNC	80,231	ENE	FEB	MAR	ABR	MAY	JUN	JUL	AGO	SEP	OCT	NOV	DIC
	0.5 46.3 0.4 1.1 5.9 5.6 3.2 18.8 4.6 1.1 0.1 8.6 3.8		8.4	7.4	7.8	8.5	7.4	7.2	8.6	9.1	7.7	8.1	8.5	11.3
242-02	Carretera: Arco Norte Cd. México Movimiento: Acambay-Sanctórum	Caseta: Sanctórum Km: 196.500	COORDENADAS GEOGRÁFICAS Lat: 19.518582 Long: -98.471681	U T M X: 555431.609 Y: 2158294.414	Sentido: 0									
TDPA	Clasificación Vehicular en Por ciento	VTA	Volumen de Tránsito Mensual en Por ciento											
12	M A AR B C2 C3 C4 C5 C6 C7 C8 C9 VNC	4,419	ENE	FEB	MAR	ABR	MAY	JUN	JUL	AGO	SEP	OCT	NOV	DIC
	0.2 66.5 0.4 1.2 6.1 5.8 3.1 14.4 1.5 0.4 0.0 0.4 0.0		9.5	6.0	7.0	8.8	9.2	6.8	11.2	8.2	8.1	6.4	7.4	11.4

Nota: Los datos que se presentan, se estimaron a partir de los volúmenes de tránsito registrados en las casetas de cobro de las autopistas en el período enero-agosto de 2023 y la variación estacional del año anterior

VOLUMENES DE TRÁNSITO 2023
CASSETAS DE COBRO DE LAS AUTOPISTAS Y PUENTES DE CUOTA

242-03	Carretera: Arco Norte Cd. México Movimiento: Jilotepec-Sanctórum	Caseta: Sanctórum Km: 196.500	COORDENADAS GEOGRÁFICAS Lat: 19.518579 Long: -98.471681	U T M X: 555431.610 Y: 2158294.082	Sentido: 0									
TDPA	Clasificación Vehicular en Por ciento	VTA	Volumen de Tránsito Mensual en Por ciento											
26	M A AR B C2 C3 C4 C5 C6 C7 C8 C9 VNC	9,505	ENE	FEB	MAR	ABR	MAY	JUN	JUL	AGO	SEP	OCT	NOV	DIC
	0.5 73.9 0.3 2.0 6.3 3.8 0.6 5.0 3.3 0.0 0.0 4.2 0.1		8.0	7.2	7.5	9.1	7.8	7.0	9.4	9.0	7.0	7.6	8.7	11.7
242-04	Carretera: Arco Norte Cd. México Movimiento: Querétaro-Sanctórum	Caseta: Sanctórum Km: 196.500	COORDENADAS GEOGRÁFICAS Lat: 19.518578 Long: -98.471679	U T M X: 555431.820 Y: 2158293.972	Sentido: 0									
TDPA	Clasificación Vehicular en Por ciento	VTA	Volumen de Tránsito Mensual en Por ciento											
894	M A AR B C2 C3 C4 C5 C6 C7 C8 C9 VNC	326,167	ENE	FEB	MAR	ABR	MAY	JUN	JUL	AGO	SEP	OCT	NOV	DIC
	0.3 41.0 0.4 1.0 5.1 7.6 2.7 23.1 7.1 1.9 0.2 9.5 0.1		7.5	7.4	8.2	8.7	8.2	8.1	8.8	8.6	8.1	8.4	8.0	10.0
242-05	Carretera: Arco Norte Cd. México Movimiento: Tula II-Sanctórum	Caseta: Sanctórum Km: 196.500	COORDENADAS GEOGRÁFICAS Lat: 19.518578 Long: -98.471681	U T M X: 555431.610 Y: 2158293.971	Sentido: 0									
TDPA	Clasificación Vehicular en Por ciento	VTA	Volumen de Tránsito Mensual en Por ciento											
7	M A AR B C2 C3 C4 C5 C6 C7 C8 C9 VNC	2,387	ENE	FEB	MAR	ABR	MAY	JUN	JUL	AGO	SEP	OCT	NOV	DIC
	0.5 84.8 0.9 0.3 1.8 4.7 0.5 5.2 0.8 0.0 0.0 0.5 0.0		11.7	6.7	7.7	7.0	7.0	8.2	7.2	9.9	6.8	9.8	7.8	10.2
242-06	Carretera: Arco Norte Cd. México Movimiento: Tula I-Sanctórum	Caseta: Sanctórum Km: 196.500	COORDENADAS GEOGRÁFICAS Lat: 19.518576 Long: -98.471679	U T M X: 555431.821 Y: 2158293.751	Sentido: 0									
TDPA	Clasificación Vehicular en Por ciento	VTA	Volumen de Tránsito Mensual en Por ciento											
67	M A AR B C2 C3 C4 C5 C6 C7 C8 C9 VNC	24,576	ENE	FEB	MAR	ABR	MAY	JUN	JUL	AGO	SEP	OCT	NOV	DIC
	0.3 53.8 0.2 0.5 2.7 4.2 2.6 10.2 6.0 0.6 0.2 18.7 0.0		8.0	7.5	8.1	8.6	7.8	8.2	9.7	8.4	7.5	8.3	8.3	9.6
242-07	Carretera: Arco Norte Cd. México Movimiento: Atitalaquia-Sanctórum	Caseta: Sanctórum Km: 196.500	COORDENADAS GEOGRÁFICAS Lat: 19.518576 Long: -98.471677	U T M X: 555432.031 Y: 2158293.751	Sentido: 0									
TDPA	Clasificación Vehicular en Por ciento	VTA	Volumen de Tránsito Mensual en Por ciento											
32	M A AR B C2 C3 C4 C5 C6 C7 C8 C9 VNC	11,850	ENE	FEB	MAR	ABR	MAY	JUN	JUL	AGO	SEP	OCT	NOV	DIC
	0.2 58.0 0.7 0.3 2.7 5.9 3.9 6.3 9.0 0.2 0.1 12.4 0.3		9.1	7.8	8.5	9.0	8.7	8.9	7.8	8.3	7.4	7.2	8.2	9.1
242-08	Carretera: Arco Norte Cd. México Movimiento: Apaxco-Sanctórum	Caseta: Sanctórum Km: 196.500	COORDENADAS GEOGRÁFICAS Lat: 19.518576 Long: -98.471677	U T M X: 555432.031 Y: 2158293.751	Sentido: 0									
TDPA	Clasificación Vehicular en Por ciento	VTA	Volumen de Tránsito Mensual en Por ciento											
28	M A AR B C2 C3 C4 C5 C6 C7 C8 C9 VNC	10,162	ENE	FEB	MAR	ABR	MAY	JUN	JUL	AGO	SEP	OCT	NOV	DIC
	0.3 62.6 0.8 0.2 1.2 12.7 2.0 4.4 11.5 0.1 0.0 4.1 0.1		6.5	5.3	6.1	7.0	7.0	7.3	9.1	12.1	9.6	9.9	8.7	11.4

Nota: Los datos que se presentan, se estimaron a partir de los volúmenes de tránsito registrados en las casetas de cobro de las autopistas en el período enero-agosto de 2023 y la variación estacional del año anterior

VOLUMENES DE TRÁNSITO 2023
CASSETAS DE COBRO DE LAS AUTOPISTAS Y PUENTES DE CUOTA

242-09	Carretera: Arco Norte Cd. México Movimiento: Ajoloapan-Sanctórum	Caseta: Sanctórum Km: 196.500	COORDENADAS GEOGRÁFICAS Lat: 19.518576 Long: -98.471679	U T M X: 555431.821 Y: 2158293.751	Sentido: 0									
28	Clasificación Vehicular en Por ciento	VTA	Volumen de Tránsito Mensual en Por ciento											
	M A AR B C2 C3 C4 C5 C6 C7 C8 C9 VNC		ENE	FEB	MAR	ABR	MAY	JUN	JUL	AGO	SEP	OCT	NOV	DIC
	0.2 40.9 0.5 0.4 3.3 11.6 1.7 11.3 19.5 1.1 0.0 9.2 0.3	10,261	10.1	9.1	8.2	8.2	8.8	8.3	8.1	6.6	6.1	8.3	8.9	9.3

242-10	Carretera: Arco Norte Cd. México Movimiento: Pachuca-Sanctórum	Caseta: Sanctórum Km: 196.500	COORDENADAS GEOGRÁFICAS Lat: 19.518580 Long: -98.471683	U T M X: 555431.400 Y: 2158294.192	Sentido: 0									
297	Clasificación Vehicular en Por ciento	VTA	Volumen de Tránsito Mensual en Por ciento											
	M A AR B C2 C3 C4 C5 C6 C7 C8 C9 VNC		ENE	FEB	MAR	ABR	MAY	JUN	JUL	AGO	SEP	OCT	NOV	DIC
	0.4 64.6 0.4 0.6 3.5 4.6 2.4 13.6 4.8 0.4 0.1 4.3 0.3	108,343	7.9	7.2	8.0	8.7	8.2	8.1	8.8	8.8	7.3	8.4	8.3	10.3

242-11	Carretera: Arco Norte Cd. México Movimiento: Tulancingo-Sanctórum	Caseta: Sanctórum Km: 196.500	COORDENADAS GEOGRÁFICAS Lat: 19.518580 Long: -98.471680	U T M X: 555431.715 Y: 2158294.193	Sentido: 0									
956	Clasificación Vehicular en Por ciento	VTA	Volumen de Tránsito Mensual en Por ciento											
	M A AR B C2 C3 C4 C5 C6 C7 C8 C9 VNC		ENE	FEB	MAR	ABR	MAY	JUN	JUL	AGO	SEP	OCT	NOV	DIC
	0.4 59.2 0.3 0.8 4.3 4.1 2.8 13.9 4.6 0.2 0.1 9.1 0.2	348,787	8.0	7.8	8.2	8.5	8.0	8.1	8.5	8.7	7.2	8.5	8.5	10.0

242-12	Carretera: Arco Norte Cd. México Movimiento: Sahagún-Sanctórum	Caseta: Sanctórum Km: 196.500	COORDENADAS GEOGRÁFICAS Lat: 19.518580 Long: -98.471682	U T M X: 555431.505 Y: 2158294.192	Sentido: 0									
94	Clasificación Vehicular en Por ciento	VTA	Volumen de Tránsito Mensual en Por ciento											
	M A AR B C2 C3 C4 C5 C6 C7 C8 C9 VNC		ENE	FEB	MAR	ABR	MAY	JUN	JUL	AGO	SEP	OCT	NOV	DIC
	0.8 70.9 0.4 0.2 3.3 3.2 2.2 10.6 2.3 0.7 0.1 4.7 0.6	34,129	7.8	7.4	8.1	7.4	8.3	7.3	7.8	8.5	11.7	8.4	8.1	9.2

242-13	Carretera: Arco Norte Cd. México Movimiento: Calpulalpan-Sanctórum	Caseta: Sanctórum Km: 196.500	COORDENADAS GEOGRÁFICAS Lat: 19.518578 Long: -98.471681	U T M X: 555431.610 Y: 2158293.971	Sentido: 0									
361	Clasificación Vehicular en Por ciento	VTA	Volumen de Tránsito Mensual en Por ciento											
	M A AR B C2 C3 C4 C5 C6 C7 C8 C9 VNC		ENE	FEB	MAR	ABR	MAY	JUN	JUL	AGO	SEP	OCT	NOV	DIC
	0.4 70.5 0.2 0.8 3.9 3.5 2.0 7.4 4.4 0.0 0.0 1.8 5.1	131,694	8.1	7.3	7.9	8.1	7.8	7.4	9.5	7.9	9.3	8.3	7.5	10.9

242-14	Carretera: Arco Norte Cd. México Movimiento: San Martín Texmelucan-Sanctórum	Caseta: Sanctórum Km: 196.500	COORDENADAS GEOGRÁFICAS Lat: 19.512662 Long: -98.466840	U T M X: 555941.578 Y: 2157640.892	Sentido: 0									
836	Clasificación Vehicular en Por ciento	VTA	Volumen de Tránsito Mensual en Por ciento											
	M A AR B C2 C3 C4 C5 C6 C7 C8 C9 VNC		ENE	FEB	MAR	ABR	MAY	JUN	JUL	AGO	SEP	OCT	NOV	DIC
	0.5 57.2 0.3 0.7 8.8 8.0 1.4 16.9 1.9 0.1 0.1 2.1 2.0	305,212	8.1	7.4	8.2	8.0	7.9	8.3	9.3	8.8	8.0	8.8	8.5	8.7

Nota: Los datos que se presentan, se estimaron a partir de los volúmenes de tránsito registrados en las casetas de cobro de las autopistas en el período enero-agosto de 2023 y la variación estacional del año anterior

VOLÚMENES DE TRÁNSITO 2023
CASSETAS DE COBRO DE LAS AUTOPISTAS Y PUENTES DE CUOTA

243-01	Carretera: Arco Norte Cd. México Movimiento: Atlacomulco-San Martín Texmelucan	MEX-M40D	Caseta: San Martín Texmelucan Km: 222.000	COORDENADAS GEOGRÁFICAS Lat: 19.301809 Long: -98.409588	U T M X: 562028.771 Y: 2134328.140	Sentido: 0																				
TDPA	Clasificación Vehicular en Por ciento												VTA	Volumen de Tránsito Mensual en Por ciento												
752	M	A	AR	B	C2	C3	C4	C5	C6	C7	C8	C9	VNC	274,303	ENE	FEB	MAR	ABR	MAY	JUN	JUL	AGO	SEP	OCT	NOV	DIC
	0.5	41.1	0.3	2.6	5.4	5.9	1.6	23.0	3.2	1.1	0.2	13.2	1.9		7.9	7.5	8.0	8.7	8.0	7.3	8.5	8.6	7.2	8.4	8.8	11.1
243-02	Carretera: Arco Norte Cd. México Movimiento: Acambay-San Martín Texmelucan	MEX-M40D	Caseta: San Martín Texmelucan Km: 222.000	COORDENADAS GEOGRÁFICAS Lat: 19.301807 Long: -98.409585	U T M X: 562029.087 Y: 2134327.920	Sentido: 0																				
TDPA	Clasificación Vehicular en Por ciento												VTA	Volumen de Tránsito Mensual en Por ciento												
28	M	A	AR	B	C2	C3	C4	C5	C6	C7	C8	C9	VNC	10,357	ENE	FEB	MAR	ABR	MAY	JUN	JUL	AGO	SEP	OCT	NOV	DIC
	0.3	63.5	0.6	2.0	7.4	6.5	1.1	15.2	2.0	0.1	0.0	1.0	0.3		10.7	5.9	6.0	7.4	9.4	5.9	9.7	8.5	8.6	7.4	8.1	12.4
243-03	Carretera: Arco Norte Cd. México Movimiento: Jilotepec-San Martín Texmelucan	MEX-M40D	Caseta: San Martín Texmelucan Km: 222.000	COORDENADAS GEOGRÁFICAS Lat: 19.301807 Long: -98.409588	U T M X: 562028.772 Y: 2134327.919	Sentido: 0																				
TDPA	Clasificación Vehicular en Por ciento												VTA	Volumen de Tránsito Mensual en Por ciento												
93	M	A	AR	B	C2	C3	C4	C5	C6	C7	C8	C9	VNC	34,017	ENE	FEB	MAR	ABR	MAY	JUN	JUL	AGO	SEP	OCT	NOV	DIC
	0.2	48.9	0.3	1.1	3.1	2.3	2.7	26.6	2.6	0.8	0.3	10.9	0.2		8.0	6.6	8.1	7.9	7.9	7.9	8.7	8.1	7.5	8.9	9.3	11.1
243-04	Carretera: Arco Norte Cd. México Movimiento: Querétaro-San Martín Texmelucan	MEX-M40D	Caseta: San Martín Texmelucan Km: 222.000	COORDENADAS GEOGRÁFICAS Lat: 19.301807 Long: -98.409585	U T M X: 562029.087 Y: 2134327.920	Sentido: 0																				
TDPA	Clasificación Vehicular en Por ciento												VTA	Volumen de Tránsito Mensual en Por ciento												
2,677	M	A	AR	B	C2	C3	C4	C5	C6	C7	C8	C9	VNC	977,251	ENE	FEB	MAR	ABR	MAY	JUN	JUL	AGO	SEP	OCT	NOV	DIC
	0.3	35.1	0.6	2.9	5.7	6.7	1.4	31.8	5.0	0.9	0.2	9.3	0.1		7.5	7.3	8.3	8.6	8.4	8.5	8.8	8.4	7.9	8.5	8.1	9.7
243-05	Carretera: Arco Norte Cd. México Movimiento: Tula II-San Martín Texmelucan	MEX-M40D	Caseta: San Martín Texmelucan Km: 222.000	COORDENADAS GEOGRÁFICAS Lat: 19.301803 Long: -98.409587	U T M X: 562028.878 Y: 2134327.477	Sentido: 0																				
TDPA	Clasificación Vehicular en Por ciento												VTA	Volumen de Tránsito Mensual en Por ciento												
17	M	A	AR	B	C2	C3	C4	C5	C6	C7	C8	C9	VNC	6,074	ENE	FEB	MAR	ABR	MAY	JUN	JUL	AGO	SEP	OCT	NOV	DIC
	0.8	85.1	0.7	0.6	3.0	5.3	0.3	2.6	0.6	0.0	0.0	0.8	0.2		11.2	6.6	6.8	7.6	7.2	7.8	7.8	10.6	7.3	8.3	8.3	10.5
243-06	Carretera: Arco Norte Cd. México Movimiento: Tula I-San Martín Texmelucan	MEX-M40D	Caseta: San Martín Texmelucan Km: 222.000	COORDENADAS GEOGRÁFICAS Lat: 19.301804 Long: -98.409587	U T M X: 562028.878 Y: 2134327.587	Sentido: 0																				
TDPA	Clasificación Vehicular en Por ciento												VTA	Volumen de Tránsito Mensual en Por ciento												
249	M	A	AR	B	C2	C3	C4	C5	C6	C7	C8	C9	VNC	90,789	ENE	FEB	MAR	ABR	MAY	JUN	JUL	AGO	SEP	OCT	NOV	DIC
	0.2	36.5	0.2	1.1	3.6	3.6	1.2	15.3	8.5	1.2	0.2	28.3	0.1		7.8	6.6	8.8	8.7	8.3	8.0	8.2	8.8	8.0	9.0	9.1	8.7

Nota: Los datos que se presentan, se estimaron a partir de los volúmenes de tránsito registrados en las casetas de cobro de las autopistas en el período enero-agosto de 2023 y la variación estacional del año anterior

VOLÚMENES DE TRÁNSITO 2023
CASSETAS DE COBRO DE LAS AUTOPISTAS Y PUENTES DE CUOTA

243-07 Carretera: **Arco Norte Cd. México** Caseta: **San Martín Texmelucan** COORDENADAS
 Movimiento: **Atitalaquia-San Martín Texmelucan** MEX-M40D Km: **222.000** GEOGRÁFICAS U T M
 Lat: **19.301805** X: **562028.877** Sentido: **0**
 Long: **-98.409587** Y: **2134327.698**

TDPA	Clasificación Vehicular en Por ciento													VTA	Volumen de Tránsito Mensual en Por ciento											
	M	A	AR	B	C2	C3	C4	C5	C6	C7	C8	C9	VNC		ENE	FEB	MAR	ABR	MAY	JUN	JUL	AGO	SEP	OCT	NOV	DIC
75	0.4	50.2	0.4	0.3	3.5	5.4	1.8	7.2	14.5	0.3	0.1	15.8	0.1	27,214	8.5	8.0	8.7	8.6	8.2	8.8	8.7	7.7	6.9	8.4	8.2	9.3

243-08 Carretera: **Arco Norte Cd. México** Caseta: **San Martín Texmelucan** COORDENADAS
 Movimiento: **Apaxco-San Martín Texmelucan** MEX-M40D Km: **222.000** GEOGRÁFICAS U T M
 Lat: **19.301805** X: **562028.877** Sentido: **0**
 Long: **-98.409587** Y: **2134327.698**

TDPA	Clasificación Vehicular en Por ciento													VTA	Volumen de Tránsito Mensual en Por ciento											
	M	A	AR	B	C2	C3	C4	C5	C6	C7	C8	C9	VNC		ENE	FEB	MAR	ABR	MAY	JUN	JUL	AGO	SEP	OCT	NOV	DIC
62	0.6	58.7	0.2	0.1	1.6	12.3	0.6	4.5	13.8	0.1	0.0	7.4	0.1	22,617	6.7	5.1	6.5	6.7	6.8	7.2	9.0	10.2	9.1	10.3	10.0	12.4

243-09 Carretera: **Arco Norte Cd. México** Caseta: **San Martín Texmelucan** COORDENADAS
 Movimiento: **Ajoloapan-San Martín Texmelucan** MEX-M40D Km: **222.000** GEOGRÁFICAS U T M
 Lat: **19.301803** X: **562028.773** Sentido: **0**
 Long: **-98.409588** Y: **2134327.476**

TDPA	Clasificación Vehicular en Por ciento													VTA	Volumen de Tránsito Mensual en Por ciento											
	M	A	AR	B	C2	C3	C4	C5	C6	C7	C8	C9	VNC		ENE	FEB	MAR	ABR	MAY	JUN	JUL	AGO	SEP	OCT	NOV	DIC
39	0.3	47.1	0.5	1.7	5.9	8.3	1.1	24.0	5.3	0.2	0.1	5.5	0.0	14,273	8.7	8.1	8.1	8.4	8.5	8.3	8.5	7.9	6.7	9.1	8.2	9.5

243-10 Carretera: **Arco Norte Cd. México** Caseta: **San Martín Texmelucan** COORDENADAS
 Movimiento: **Pachuca-San Martín Texmelucan** MEX-M40D Km: **222.000** GEOGRÁFICAS U T M
 Lat: **19.301805** X: **562028.877** Sentido: **0**
 Long: **-98.409587** Y: **2134327.698**

TDPA	Clasificación Vehicular en Por ciento													VTA	Volumen de Tránsito Mensual en Por ciento											
	M	A	AR	B	C2	C3	C4	C5	C6	C7	C8	C9	VNC		ENE	FEB	MAR	ABR	MAY	JUN	JUL	AGO	SEP	OCT	NOV	DIC
664	0.4	59.4	0.3	1.6	5.0	7.8	1.3	14.2	3.3	0.3	0.1	6.0	0.3	242,540	7.8	7.3	8.4	8.6	8.4	8.1	8.5	8.6	7.5	8.7	8.4	9.7

243-11 Carretera: **Arco Norte Cd. México** Caseta: **San Martín Texmelucan** COORDENADAS
 Movimiento: **Tulancingo-San Martín Texmelucan** MEX-M40D Km: **222.000** GEOGRÁFICAS U T M
 Lat: **19.301806** X: **562028.982** Sentido: **0**
 Long: **-98.409586** Y: **2134327.809**

TDPA	Clasificación Vehicular en Por ciento													VTA	Volumen de Tránsito Mensual en Por ciento											
	M	A	AR	B	C2	C3	C4	C5	C6	C7	C8	C9	VNC		ENE	FEB	MAR	ABR	MAY	JUN	JUL	AGO	SEP	OCT	NOV	DIC
1,951	0.4	53.9	0.2	1.4	6.3	5.7	1.6	18.8	3.7	0.4	0.1	7.2	0.3	712,169	8.1	7.7	8.3	8.5	8.3	8.3	8.3	7.3	8.8	8.6	9.5	

243-12 Carretera: **Arco Norte Cd. México** Caseta: **San Martín Texmelucan** COORDENADAS
 Movimiento: **Sahagún-San Martín Texmelucan** MEX-M40D Km: **222.000** GEOGRÁFICAS U T M
 Lat: **19.301807** X: **562028.982** Sentido: **0**
 Long: **-98.409586** Y: **2134327.920**

TDPA	Clasificación Vehicular en Por ciento													VTA	Volumen de Tránsito Mensual en Por ciento											
	M	A	AR	B	C2	C3	C4	C5	C6	C7	C8	C9	VNC		ENE	FEB	MAR	ABR	MAY	JUN	JUL	AGO	SEP	OCT	NOV	DIC
152	0.8	56.9	0.4	2.4	3.9	3.2	0.6	10.1	2.4	0.2	0.1	18.5	0.5	55,319	7.4	6.8	7.8	7.8	7.9	7.3	7.8	8.3	11.5	10.1	8.4	8.9

Nota: Los datos que se presentan, se estimaron a partir de los volúmenes de tránsito registrados en las casetas de cobro de las autopistas en el período enero-agosto de 2023 y la variación estacional del año anterior

VOLUMENES DE TRÁNSITO 2023
CASSETAS DE COBRO DE LAS AUTOPISTAS Y PUENTES DE CUOTA

243-13 Carretera: **Arco Norte Cd. México** Caseta: **San Martín Texmelucan** COORDENADAS
 Movimiento: **Calpulalpan-San Martín Texmelucan** MEX-M40D Km: **222.000** GEOGRÁFICAS U T M
 Lat: **19.301808** X: **562028.771** Sentido: **0**
 Long: **-98.409588** Y: **2134328.030**

TDPA	Clasificación Vehicular en Por ciento													VTA	Volumen de Tránsito Mensual en Por ciento											
	M	A	AR	B	C2	C3	C4	C5	C6	C7	C8	C9	VNC		ENE	FEB	MAR	ABR	MAY	JUN	JUL	AGO	SEP	OCT	NOV	DIC
581	0.5	75.9	0.2	0.7	5.2	3.6	0.9	6.2	1.8	0.1	0.0	3.0	1.9	212,043	7.6	6.9	8.0	8.3	8.1	7.9	9.0	8.3	9.4	8.9	8.0	9.6

243-14 Carretera: **Arco Norte Cd. México** Caseta: **San Martín Texmelucan** COORDENADAS
 Movimiento: **Sanctórum-San Martín Texmelucan** MEX-M40D Km: **222.000** GEOGRÁFICAS U T M
 Lat: **19.301808** X: **562028.771** Sentido: **0**
 Long: **-98.409588** Y: **2134328.030**

TDPA	Clasificación Vehicular en Por ciento													VTA	Volumen de Tránsito Mensual en Por ciento											
	M	A	AR	B	C2	C3	C4	C5	C6	C7	C8	C9	VNC		ENE	FEB	MAR	ABR	MAY	JUN	JUL	AGO	SEP	OCT	NOV	DIC
900	0.7	57.3	0.2	0.8	8.7	7.7	1.8	17.6	1.9	0.0	0.0	2.1	1.2	328,587	7.7	7.1	8.1	7.9	8.2	8.1	9.4	9.1	7.9	8.9	8.6	9.0

244 Carretera: **Libramiento de Mexicali** Caseta: **Mexicali A1** COORDENADAS
 Movimiento: **Ent. Cuernavaca-Ent. San Felipe** MEX-D Km: **12.700** GEOGRÁFICAS U T M
 Lat: **32.532859** X: **649331.458** Sentido: **0**
 Long: **-115.409847** Y: **3600616.168**

TDPA	Clasificación Vehicular en Por ciento													VTA	Volumen de Tránsito Mensual en Por ciento											
	M	A	AR	B	C2	C3	C4	C5	C6	C7	C8	C9	VNC		ENE	FEB	MAR	ABR	MAY	JUN	JUL	AGO	SEP	OCT	NOV	DIC
2,399	0.3	77.5	1.5	1.6	2.9	2.9	0.5	6.8	2.9	0.2	0.0	2.9	0.0	875,516	8.1	7.7	9.3	8.5	8.8	8.3	7.7	7.5	8.0	8.8	8.4	8.9

245 Carretera: **Libramiento de Mexicali** Caseta: **Mexicali A2** COORDENADAS
 Movimiento: **Ent. Cuernavaca-Ent. Centinela** MEX-D Km: **12.700** GEOGRÁFICAS U T M
 Lat: **32.533452** X: **648308.161** Sentido: **0**
 Long: **-115.420732** Y: **3600666.704**

TDPA	Clasificación Vehicular en Por ciento													VTA	Volumen de Tránsito Mensual en Por ciento											
	M	A	AR	B	C2	C3	C4	C5	C6	C7	C8	C9	VNC		ENE	FEB	MAR	ABR	MAY	JUN	JUL	AGO	SEP	OCT	NOV	DIC
4,391	0.4	54.7	1.9	0.9	3.2	3.0	1.7	23.2	3.9	0.5	0.1	6.5	0.0	1,602,698	6.9	5.8	7.0	12.8	12.3	7.4	8.4	7.8	7.1	8.1	7.8	8.6

246 Carretera: **Tejocotal-Nuevo Necaxa** Caseta: **Nuevo Necaxa** COORDENADAS
 Movimiento: **Tejocotal-Nuevo Necaxa** MEX-130D Km: **140.010** GEOGRÁFICAS U T M
 Lat: **20.186559** X: **601368.578** Sentido: **0**
 Long: **-98.029829** Y: **2232422.318**

TDPA	Clasificación Vehicular en Por ciento													VTA	Volumen de Tránsito Mensual en Por ciento											
	M	A	AR	B	C2	C3	C4	C5	C6	C7	C8	C9	VNC		ENE	FEB	MAR	ABR	MAY	JUN	JUL	AGO	SEP	OCT	NOV	DIC
1,934	0.8	78.4	0.5	1.1	3.8	4.3	1.0	5.2	2.8	0.1	0.0	2.0	0.0	705,840	8.3	6.9	7.7	9.2	8.6	7.2	8.7	8.9	7.5	8.0	8.7	10.3

247 Carretera: **Morelia-Salamanca** Caseta: **Cuitzeo** COORDENADAS
 Movimiento: **Copándaro-Cuitzeo** MEX-043D Km: **6.700** GEOGRÁFICAS U T M
 Lat: **19.968367** X: **273748.846** Sentido: **0**
 Long: **-101.162077** Y: **2209439.104**

TDPA	Clasificación Vehicular en Por ciento													VTA	Volumen de Tránsito Mensual en Por ciento											
	M	A	AR	B	C2	C3	C4	C5	C6	C7	C8	C9	VNC		ENE	FEB	MAR	ABR	MAY	JUN	JUL	AGO	SEP	OCT	NOV	DIC
1,685	0.9	91.9	0.4	1.8	1.5	1.0	0.4	0.2	0.3	0.1	0.0	0.3	1.2	615,044	8.9	7.6	9.0	10.2	8.1	8.1	8.1	7.9	7.7	7.8	7.8	8.8

Nota: Los datos que se presentan, se estimaron a partir de los volúmenes de tránsito registrados en las casetas de cobro de las autopistas en el período enero-agosto de 2023 y la variación estacional del año anterior

VOLUMENES DE TRÁNSITO 2023
CASSETAS DE COBRO DE LAS AUTOPISTAS Y PUENTES DE CUOTA

248-01	Carretera: Morelia-Salamanca Movimiento: Uriangato-La Cinta	MEX-043D	Caseta: La Cinta Km: 45.770	COORDENADAS GEOGRÁFICAS Lat: 20.076227 Long: -101.135702	U T M X: 276662.342 Y: 2221345.935	Sentido: 0																				
TDPA	Clasificación Vehicular en Por ciento												VTA	Volumen de Tránsito Mensual en Por ciento												
15	M	A	AR	B	C2	C3	C4	C5	C6	C7	C8	C9	VNC	5,440	ENE	FEB	MAR	ABR	MAY	JUN	JUL	AGO	SEP	OCT	NOV	DIC
	0.4	43.9	0.2	0.3	3.0	0.3	0.0	0.4	0.0	0.0	0.0	0.1	51.4		6.8	8.8	9.7	8.3	6.5	6.0	7.4	7.7	8.4	8.3	8.9	13.2
248-02	Carretera: Morelia-Salamanca Movimiento: Valle de Santiago-La Cinta	MEX-043D	Caseta: La Cinta Km: 45.770	COORDENADAS GEOGRÁFICAS Lat: 20.077455 Long: -101.137827	U T M X: 276441.786 Y: 2221484.747	Sentido: 0																				
TDPA	Clasificación Vehicular en Por ciento												VTA	Volumen de Tránsito Mensual en Por ciento												
13	M	A	AR	B	C2	C3	C4	C5	C6	C7	C8	C9	VNC	4,584	ENE	FEB	MAR	ABR	MAY	JUN	JUL	AGO	SEP	OCT	NOV	DIC
	0.7	72.1	0.7	0.7	3.1	1.8	0.4	1.5	0.3	0.0	0.0	0.4	18.3		7.5	6.9	9.9	8.4	8.4	7.0	7.4	7.3	6.3	6.4	8.7	15.8
248-03	Carretera: Morelia-Salamanca Movimiento: Valtierrilla-La Cinta	MEX-043D	Caseta: La Cinta Km: 45.770	COORDENADAS GEOGRÁFICAS Lat: 20.077496 Long: -101.137715	U T M X: 276453.560 Y: 2221489.136	Sentido: 0																				
TDPA	Clasificación Vehicular en Por ciento												VTA	Volumen de Tránsito Mensual en Por ciento												
62	M	A	AR	B	C2	C3	C4	C5	C6	C7	C8	C9	VNC	22,561	ENE	FEB	MAR	ABR	MAY	JUN	JUL	AGO	SEP	OCT	NOV	DIC
	0.5	73.6	0.4	1.9	2.6	1.2	0.3	2.5	1.0	0.0	0.0	1.9	14.1		6.7	7.1	11.4	8.3	5.8	6.2	7.9	6.6	5.6	6.4	8.6	19.4
249-01	Carretera: Morelia-Salamanca Movimiento: Uriangato-Copándaro	MEX-043D	Caseta: Ent. La Cinta Km: 46.200	COORDENADAS GEOGRÁFICAS Lat: 20.073451 Long: -101.136793	U T M X: 276544.275 Y: 2221040.037	Sentido: 0																				
TDPA	Clasificación Vehicular en Por ciento												VTA	Volumen de Tránsito Mensual en Por ciento												
313	M	A	AR	B	C2	C3	C4	C5	C6	C7	C8	C9	VNC	114,304	ENE	FEB	MAR	ABR	MAY	JUN	JUL	AGO	SEP	OCT	NOV	DIC
	0.8	84.6	0.4	1.9	3.6	2.3	0.4	1.7	1.0	0.0	0.0	0.6	2.7		9.2	7.5	7.9	8.5	8.9	7.8	8.4	7.9	7.2	7.9	8.1	10.7
249-02	Carretera: Morelia-Salamanca Movimiento: Valle de Santiago-Copándaro	MEX-043D	Caseta: Ent. La Cinta Km: 46.200	COORDENADAS GEOGRÁFICAS Lat: 20.073428 Long: -101.136657	U T M X: 276558.470 Y: 2221037.309	Sentido: 0																				
TDPA	Clasificación Vehicular en Por ciento												VTA	Volumen de Tránsito Mensual en Por ciento												
173	M	A	AR	B	C2	C3	C4	C5	C6	C7	C8	C9	VNC	63,128	ENE	FEB	MAR	ABR	MAY	JUN	JUL	AGO	SEP	OCT	NOV	DIC
	0.8	73.2	0.4	2.4	4.2	4.4	0.5	10.5	1.4	0.0	0.0	1.7	0.5		8.7	7.6	7.9	9.2	7.7	8.0	8.5	8.3	7.3	8.1	8.6	10.1
249-03	Carretera: Morelia-Salamanca Movimiento: Cerro Gordo-Copándaro	MEX-043D	Caseta: Ent. La Cinta Km: 46.200	COORDENADAS GEOGRÁFICAS Lat: 20.073496 Long: -101.136654	U T M X: 276558.880 Y: 2221044.834	Sentido: 0																				
TDPA	Clasificación Vehicular en Por ciento												VTA	Volumen de Tránsito Mensual en Por ciento												
2,303	M	A	AR	B	C2	C3	C4	C5	C6	C7	C8	C9	VNC	840,527	ENE	FEB	MAR	ABR	MAY	JUN	JUL	AGO	SEP	OCT	NOV	DIC
	0.5	63.0	0.3	2.9	3.5	3.4	1.2	10.2	4.2	1.5	0.1	8.0	1.2		8.0	7.5	8.1	8.9	7.9	7.9	8.6	8.4	7.5	7.9	8.6	10.7

Nota: Los datos que se presentan, se estimaron a partir de los volúmenes de tránsito registrados en las casetas de cobro de las autopistas en el período enero-agosto de 2023 y la variación estacional del año anterior

VOLUMENES DE TRÁNSITO 2023
CASSETAS DE COBRO DE LAS AUTOPISTAS Y PUENTES DE CUOTA

249-04	Carretera: Morelia-Salamanca Movimiento: La Cinta-Copándaro	MEX-043D	Caseta: Ent. La Cinta Km: 46.200	COORDENADAS GEOGRÁFICAS Lat: 20.073479 Long: -101.136444	U T M X: 276580.824 Y: 2221042.670	Sentido: 0								
TDPA	Clasificación Vehicular en Por ciento	VTA	Volumen de Tránsito Mensual en Por ciento											
2,903	M A AR B C2 C3 C4 C5 C6 C7 C8 C9 VNC	1,059,637	ENE	FEB	MAR	ABR	MAY	JUN	JUL	AGO	SEP	OCT	NOV	DIC
	0.7 85.7 0.3 2.3 2.6 2.3 0.3 1.8 1.3 0.0 0.0 0.7 2.0		9.2	7.7	7.9	7.9	8.1	7.7	8.2	7.9	7.2	8.4	8.8	11.0
250-01	Carretera: Morelia-Salamanca Movimiento: Copándaro-Uriangato	MEX-043D	Caseta: Uriangato Km: 58.646	COORDENADAS GEOGRÁFICAS Lat: 20.182954 Long: -101.157296	U T M X: 274556.561 Y: 2233192.018	Sentido: 0								
TDPA	Clasificación Vehicular en Por ciento	VTA	Volumen de Tránsito Mensual en Por ciento											
296	M A AR B C2 C3 C4 C5 C6 C7 C8 C9 VNC	107,900	ENE	FEB	MAR	ABR	MAY	JUN	JUL	AGO	SEP	OCT	NOV	DIC
	0.7 84.9 0.5 1.7 4.2 3.4 0.6 2.1 0.7 0.0 0.0 0.5 0.7		9.5	7.3	7.9	8.4	9.3	7.6	8.4	8.0	7.2	7.9	8.0	10.5
250-02	Carretera: Morelia-Salamanca Movimiento: La Cinta-Uriangato	MEX-043D	Caseta: Uriangato Km: 58.646	COORDENADAS GEOGRÁFICAS Lat: 20.182966 Long: -101.157231	U T M X: 274563.373 Y: 2233193.258	Sentido: 0								
TDPA	Clasificación Vehicular en Por ciento	VTA	Volumen de Tránsito Mensual en Por ciento											
16	M A AR B C2 C3 C4 C5 C6 C7 C8 C9 VNC	5,879	ENE	FEB	MAR	ABR	MAY	JUN	JUL	AGO	SEP	OCT	NOV	DIC
	0.4 43.8 0.2 1.1 2.2 3.6 0.2 0.9 0.7 0.0 0.0 0.4 46.5		7.8	7.5	8.1	6.9	9.6	7.9	6.9	7.4	6.9	7.9	9.1	14.0
250-03	Carretera: Morelia-Salamanca Movimiento: Valle de Santiago-Uriangato	MEX-043D	Caseta: Uriangato Km: 58.646	COORDENADAS GEOGRÁFICAS Lat: 20.182852 Long: -101.157201	U T M X: 274566.345 Y: 2233180.595	Sentido: 0								
TDPA	Clasificación Vehicular en Por ciento	VTA	Volumen de Tránsito Mensual en Por ciento											
210	M A AR B C2 C3 C4 C5 C6 C7 C8 C9 VNC	76,710	ENE	FEB	MAR	ABR	MAY	JUN	JUL	AGO	SEP	OCT	NOV	DIC
	0.9 82.0 0.3 1.3 2.3 1.9 0.3 2.9 2.1 0.0 0.0 0.9 5.1		8.8	7.4	7.8	7.5	8.0	7.6	8.4	7.8	7.3	8.1	8.6	12.7
250-04	Carretera: Morelia-Salamanca Movimiento: Valtierrilla-Uriangato	MEX-043D	Caseta: Uriangato Km: 58.646	COORDENADAS GEOGRÁFICAS Lat: 20.182840 Long: -101.157271	U T M X: 274559.010 Y: 2233179.361	Sentido: 0								
TDPA	Clasificación Vehicular en Por ciento	VTA	Volumen de Tránsito Mensual en Por ciento											
732	M A AR B C2 C3 C4 C5 C6 C7 C8 C9 VNC	267,238	ENE	FEB	MAR	ABR	MAY	JUN	JUL	AGO	SEP	OCT	NOV	DIC
	0.5 81.5 0.3 3.9 3.1 1.5 0.2 1.8 1.2 0.0 0.0 0.6 5.4		8.9	7.3	8.0	7.5	7.6	7.5	7.8	7.5	6.7	8.4	9.1	13.7
251-01	Carretera: Morelia-Salamanca Movimiento: Copándaro-Valle de Santiago	MEX-043D	Caseta: Valle de Santiago Km: 83.780	COORDENADAS GEOGRÁFICAS Lat: 20.372589 Long: -101.147346	U T M X: 275869.595 Y: 2254175.480	Sentido: 0								
TDPA	Clasificación Vehicular en Por ciento	VTA	Volumen de Tránsito Mensual en Por ciento											
159	M A AR B C2 C3 C4 C5 C6 C7 C8 C9 VNC	58,111	ENE	FEB	MAR	ABR	MAY	JUN	JUL	AGO	SEP	OCT	NOV	DIC
	0.8 77.2 0.4 2.7 3.7 2.7 0.6 3.5 0.5 0.0 0.0 0.7 7.2		8.6	7.4	8.1	9.0	7.9	7.8	8.5	8.4	7.0	8.1	8.9	10.3

Nota: Los datos que se presentan, se estimaron a partir de los volúmenes de tránsito registrados en las casetas de cobro de las autopistas en el período enero-agosto de 2023 y la variación estacional del año anterior

VOLUMENES DE TRÁNSITO 2023
CASSETAS DE COBRO DE LAS AUTOPISTAS Y PUENTES DE CUOTA

251-02	Carretera: Morelia-Salamanca Movimiento: La Cinta-Valle de Santiago	MEX-043D	Caseta: Valle de Santiago Km: 83.780	COORDENADAS GEOGRÁFICAS Lat: 20.372629 Long: -101.147370	U T M X: 275867.147 Y: 2254179.941	Sentido: 0																				
TDPA	Clasificación Vehicular en Por ciento												VTA	Volumen de Tránsito Mensual en Por ciento												
8	M	A	AR	B	C2	C3	C4	C5	C6	C7	C8	C9	VNC	3,028	ENE	FEB	MAR	ABR	MAY	JUN	JUL	AGO	SEP	OCT	NOV	DIC
	0.6	80.5	0.6	2.3	1.9	1.4	0.7	1.1	0.7	0.0	0.0	0.1	10.1		8.2	7.0	7.8	8.1	7.8	6.8	7.1	7.8	6.1	7.4	7.3	18.6
251-03	Carretera: Morelia-Salamanca Movimiento: Uriangato-Valle de Santiago	MEX-043D	Caseta: Valle de Santiago Km: 83.780	COORDENADAS GEOGRÁFICAS Lat: 20.373163 Long: -101.149223	U T M X: 275674.442 Y: 2254241.595	Sentido: 0																				
TDPA	Clasificación Vehicular en Por ciento												VTA	Volumen de Tránsito Mensual en Por ciento												
179	M	A	AR	B	C2	C3	C4	C5	C6	C7	C8	C9	VNC	65,300	ENE	FEB	MAR	ABR	MAY	JUN	JUL	AGO	SEP	OCT	NOV	DIC
	0.8	84.1	0.3	1.5	2.5	1.3	0.3	2.0	0.9	0.0	0.0	0.3	6.0		9.0	7.5	7.8	7.2	7.9	7.5	8.3	8.0	7.3	7.9	8.8	12.8
251-04	Carretera: Morelia-Salamanca Movimiento: Valtierrilla-Valle de Santiago	MEX-043D	Caseta: Valle de Santiago Km: 83.780	COORDENADAS GEOGRÁFICAS Lat: 20.373126 Long: -101.149269	U T M X: 275669.586 Y: 2254237.561	Sentido: 0																				
TDPA	Clasificación Vehicular en Por ciento												VTA	Volumen de Tránsito Mensual en Por ciento												
112	M	A	AR	B	C2	C3	C4	C5	C6	C7	C8	C9	VNC	41,016	ENE	FEB	MAR	ABR	MAY	JUN	JUL	AGO	SEP	OCT	NOV	DIC
	1.0	75.5	0.4	0.4	1.7	2.0	0.2	2.4	0.6	0.0	0.0	1.9	13.9		8.7	7.5	7.6	7.2	10.9	7.6	7.9	7.8	6.6	7.8	8.2	12.2
252	Carretera: Morelia-Salamanca Movimiento: Cerro Gordo-Valtierrilla	MEX-043D	Caseta: Valtierrilla Km: 102.850	COORDENADAS GEOGRÁFICAS Lat: 20.547577 Long: -101.138127	U T M X: 277085.036 Y: 2273538.391	Sentido: 0																				
TDPA	Clasificación Vehicular en Por ciento												VTA	Volumen de Tránsito Mensual en Por ciento												
2,877	M	A	AR	B	C2	C3	C4	C5	C6	C7	C8	C9	VNC	1,050,164	ENE	FEB	MAR	ABR	MAY	JUN	JUL	AGO	SEP	OCT	NOV	DIC
	0.4	64.0	0.2	2.3	3.6	3.5	0.5	9.9	2.8	0.1	0.0	6.8	5.9		8.8	7.7	8.5	7.7	8.0	8.1	8.2	8.1	7.8	8.7	8.7	9.7
253-01	Carretera: Morelia-Salamanca Movimiento: Copándaro-Cerro Gordo	MEX-043D	Caseta: Ent. Valtierrilla Km: 103.300	COORDENADAS GEOGRÁFICAS Lat: 20.542634 Long: -101.137635	U T M X: 277129.179 Y: 2272990.403	Sentido: 0																				
TDPA	Clasificación Vehicular en Por ciento												VTA	Volumen de Tránsito Mensual en Por ciento												
2,395	M	A	AR	B	C2	C3	C4	C5	C6	C7	C8	C9	VNC	874,076	ENE	FEB	MAR	ABR	MAY	JUN	JUL	AGO	SEP	OCT	NOV	DIC
	0.5	61.7	0.3	2.8	3.4	3.1	0.9	13.2	2.3	0.9	0.0	9.7	1.2		8.9	7.5	8.2	8.8	8.0	7.6	8.3	8.2	7.2	7.9	8.6	10.8
253-02	Carretera: Morelia-Salamanca Movimiento: La Cinta-Valtierrilla	MEX-043D	Caseta: Ent. Valtierrilla Km: 103.300	COORDENADAS GEOGRÁFICAS Lat: 20.542642 Long: -101.137696	U T M X: 277122.829 Y: 2272991.372	Sentido: 0																				
TDPA	Clasificación Vehicular en Por ciento												VTA	Volumen de Tránsito Mensual en Por ciento												
49	M	A	AR	B	C2	C3	C4	C5	C6	C7	C8	C9	VNC	18,055	ENE	FEB	MAR	ABR	MAY	JUN	JUL	AGO	SEP	OCT	NOV	DIC
	0.6	85.8	0.6	2.1	2.1	0.9	0.2	3.2	0.5	0.0	0.0	1.5	2.5		13.1	7.8	9.0	8.5	7.5	6.4	7.5	7.0	5.7	7.8	8.6	11.1

Nota: Los datos que se presentan, se estimaron a partir de los volúmenes de tránsito registrados en las casetas de cobro de las autopistas en el período enero-agosto de 2023 y la variación estacional del año anterior

VOLUMENES DE TRÁNSITO 2023
CASSETAS DE COBRO DE LAS AUTOPISTAS Y PUENTES DE CUOTA

253-03	Carretera: Morelia-Salamanca Movimiento: Uriangato-Valtierrilla	MEX-043D	Caseta: Ent. Valtierrilla Km: 103.300	COORDENADAS GEOGRÁFICAS Lat: 20.542654 Long: -101.137794	U T M X: 277112.625 Y: 2272992.835	Sentido: 0								
TDPA	Clasificación Vehicular en Por ciento	VTA	Volumen de Tránsito Mensual en Por ciento											
715	M A AR B C2 C3 C4 C5 C6 C7 C8 C9 VNC	260,900	ENE	FEB	MAR	ABR	MAY	JUN	JUL	AGO	SEP	OCT	NOV	DIC
	0.5 83.0 0.3 4.1 2.6 1.9 0.6 2.1 0.4 0.0 0.0 0.7 3.8		10.4	7.6	8.2	7.6	8.0	7.7	8.2	8.0	7.0	7.9	8.6	10.8
253-04	Carretera: Morelia-Salamanca Movimiento: Valle de Santiago-Valtierrilla	MEX-043D	Caseta: Ent. Valtierrilla Km: 103.300	COORDENADAS GEOGRÁFICAS Lat: 20.542663 Long: -101.137864	U T M X: 277105.337 Y: 2272993.927	Sentido: 0								
TDPA	Clasificación Vehicular en Por ciento	VTA	Volumen de Tránsito Mensual en Por ciento											
131	M A AR B C2 C3 C4 C5 C6 C7 C8 C9 VNC	47,834	ENE	FEB	MAR	ABR	MAY	JUN	JUL	AGO	SEP	OCT	NOV	DIC
	0.9 68.9 0.3 0.3 1.7 1.4 0.2 1.7 0.4 0.1 0.0 1.7 22.4		9.4	7.2	7.6	7.5	9.0	8.2	8.6	8.1	7.2	7.9	8.6	10.7
254	Carretera: Libramiento de Técuán Movimiento: Libramiento de Técuán	MEX-200D	Caseta: Técuán Km: 2.600	COORDENADAS GEOGRÁFICAS Lat: 17.197071 Long: -100.626751	U T M X: 327006.040 Y: 1902082.455	Sentido: 0								
TDPA	Clasificación Vehicular en Por ciento	VTA	Volumen de Tránsito Mensual en Por ciento											
1,739	M A AR B C2 C3 C4 C5 C6 C7 C8 C9 VNC	634,849	ENE	FEB	MAR	ABR	MAY	JUN	JUL	AGO	SEP	OCT	NOV	DIC
	2.9 79.0 1.3 0.5 4.2 5.6 1.1 2.8 2.4 0.0 0.0 0.2 0.0		10.0	8.1	8.9	10.1	8.7	7.9	8.5	7.8	6.9	6.9	6.8	9.4
255	Carretera: Durango-Villa Unión Movimiento: Ent. 5 de Mayo-Ent. Otinapa	MEX-040D	Caseta: Durango Km: 24.500	COORDENADAS GEOGRÁFICAS Lat: 24.005080 Long: -104.734540	U T M X: 526999.227 Y: 2654814.410	Sentido: 0								
TDPA	Clasificación Vehicular en Por ciento	VTA	Volumen de Tránsito Mensual en Por ciento											
4,401	M A AR B C2 C3 C4 C5 C6 C7 C8 C9 VNC	1,606,306	ENE	FEB	MAR	ABR	MAY	JUN	JUL	AGO	SEP	OCT	NOV	DIC
	1.1 67.3 0.0 3.4 2.6 3.2 0.6 11.5 1.9 0.5 0.3 7.6 0.0		7.4	6.8	8.0	10.1	8.2	8.1	11.1	9.9	7.3	7.1	7.1	8.9
256	Carretera: Durango-Villa Unión Movimiento: Ent.Otinapa-Llano Grande	MEX-040D	Caseta: Llano Grande Km: 40.500	COORDENADAS GEOGRÁFICAS Lat: 23.864514 Long: -105.233202	U T M X: 476255.963 Y: 2639246.035	Sentido: 0								
TDPA	Clasificación Vehicular en Por ciento	VTA	Volumen de Tránsito Mensual en Por ciento											
4,031	M A AR B C2 C3 C4 C5 C6 C7 C8 C9 VNC	1,471,209	ENE	FEB	MAR	ABR	MAY	JUN	JUL	AGO	SEP	OCT	NOV	DIC
	1.1 64.8 0.0 3.7 2.8 3.5 0.5 12.5 1.9 0.4 0.2 8.6 0.0		7.3	6.7	8.0	10.2	8.1	8.0	11.3	10.0	7.3	7.0	7.1	9.0
257	Carretera: Durango-Villa Unión Movimiento: Ent. Piloncillo-Santa Lucía	MEX-040D	Caseta: Coscomate Km: 121.400	COORDENADAS GEOGRÁFICAS Lat: 23.706192 Long: -105.571282	U T M X: 441762.480 Y: 2621815.257	Sentido: 0								
TDPA	Clasificación Vehicular en Por ciento	VTA	Volumen de Tránsito Mensual en Por ciento											
2,384	M A AR B C2 C3 C4 C5 C6 C7 C8 C9 VNC	870,259	ENE	FEB	MAR	ABR	MAY	JUN	JUL	AGO	SEP	OCT	NOV	DIC
	1.1 60.1 0.0 4.9 2.1 1.9 0.5 13.4 1.9 0.6 0.2 13.3 0.0		6.9	6.1	7.5	10.5	8.0	8.2	13.3	11.3	7.2	6.5	6.3	8.2

Nota: Los datos que se presentan, se estimaron a partir de los volúmenes de tránsito registrados en las casetas de cobro de las autopistas en el período enero-agosto de 2023 y la variación estacional del año anterior

VOLUMENES DE TRÁNSITO 2023
CASSETAS DE COBRO DE LAS AUTOPISTAS Y PUENTES DE CUOTA

258-01	Carretera: Durango-Villa Unión Movimiento: Santa Lucía-Villa Unión	Caseta: Mesillas Km: 214.000	COORDENADAS GEOGRÁFICAS Lat: 23.254997 Long: -106.053989	U T M X: 392185.346 Y: 2572139.873	Sentido: 0									
3,002	Clasificación Vehicular en Por ciento	VTA	Volumen de Tránsito Mensual en Por ciento											
	M A AR B C2 C3 C4 C5 C6 C7 C8 C9 VNC		ENE	FEB	MAR	ABR	MAY	JUN	JUL	AGO	SEP	OCT	NOV	DIC
	1.6 60.9 0.0 4.3 2.1 2.9 0.6 13.6 2.0 0.7 0.3 11.0 0.0	1,095,806	7.1	6.3	7.7	10.7	8.1	8.1	11.9	10.8	7.3	6.7	6.7	8.6
258-02	Carretera: Durango-Villa Unión Movimiento: Santa Lucía-La Concordia	Caseta: Mesillas Km: 214.000	COORDENADAS GEOGRÁFICAS Lat: 23.258707 Long: -106.051405	U T M X: 392452.666 Y: 2572548.713	Sentido: 0									
66	Clasificación Vehicular en Por ciento	VTA	Volumen de Tránsito Mensual en Por ciento											
	M A AR B C2 C3 C4 C5 C6 C7 C8 C9 VNC		ENE	FEB	MAR	ABR	MAY	JUN	JUL	AGO	SEP	OCT	NOV	DIC
	4.6 77.1 0.0 0.4 4.8 9.4 0.6 2.7 0.4 0.0 0.0 0.0 0.0	24,265	7.2	6.6	7.9	10.3	8.9	8.7	12.9	11.4	7.2	6.1	6.6	6.2
258-03	Carretera: Durango-Villa Unión Movimiento: La Concordia-Villa Unión	Caseta: Mesillas Km: 214.000	COORDENADAS GEOGRÁFICAS Lat: 23.255111 Long: -106.054128	U T M X: 392171.218 Y: 2572152.598	Sentido: 0									
251	Clasificación Vehicular en Por ciento	VTA	Volumen de Tránsito Mensual en Por ciento											
	M A AR B C2 C3 C4 C5 C6 C7 C8 C9 VNC		ENE	FEB	MAR	ABR	MAY	JUN	JUL	AGO	SEP	OCT	NOV	DIC
	4.6 89.4 0.0 0.1 3.7 1.3 0.3 0.3 0.1 0.0 0.0 0.2 0.0	91,536	7.5	6.6	7.1	7.1	7.8	6.9	12.3	10.8	6.5	7.5	9.1	10.8
259-01	Carretera: Libramiento Norponiente de Irapuato (Cuota) Movimiento: Ent. ITESI - San Cristóbal	Caseta: Arandas Km: 5.110	COORDENADAS GEOGRÁFICAS Lat: 20.737556 Long: -101.379930	U T M X: 252173.162 Y: 2294925.932	Sentido: 0									
1,308	Clasificación Vehicular en Por ciento	VTA	Volumen de Tránsito Mensual en Por ciento											
	M A AR B C2 C3 C4 C5 C6 C7 C8 C9 VNC		ENE	FEB	MAR	ABR	MAY	JUN	JUL	AGO	SEP	OCT	NOV	DIC
	0.6 69.4 0.3 0.6 4.7 4.7 0.7 12.8 2.5 0.2 0.0 3.5 0.0	477,475	9.8	7.7	8.6	8.0	7.7	7.1	7.4	7.3	7.2	8.4	9.9	10.9
259-02	Carretera: Libramiento Norponiente de Irapuato (Cuota) Movimiento: Ent. ITESI - Arandas	Caseta: Arandas Km: 5.110	COORDENADAS GEOGRÁFICAS Lat: 20.735245 Long: -101.383154	U T M X: 251833.524 Y: 2294674.955	Sentido: 0									
906	Clasificación Vehicular en Por ciento	VTA	Volumen de Tránsito Mensual en Por ciento											
	M A AR B C2 C3 C4 C5 C6 C7 C8 C9 VNC		ENE	FEB	MAR	ABR	MAY	JUN	JUL	AGO	SEP	OCT	NOV	DIC
	9.0 81.8 0.3 0.9 3.1 2.3 0.4 1.6 0.5 0.0 0.0 0.1 0.0	330,820	9.1	8.0	8.4	6.8	7.9	7.2	7.3	7.8	8.1	10.3	9.8	9.3
259-03	Carretera: Libramiento Norponiente de Irapuato (Cuota) Movimiento: Arandas - San Cristóbal	Caseta: Arandas Km: 5.110	COORDENADAS GEOGRÁFICAS Lat: 20.733514 Long: -101.381230	U T M X: 252031.142 Y: 2294480.309	Sentido: 0									
147	Clasificación Vehicular en Por ciento	VTA	Volumen de Tránsito Mensual en Por ciento											
	M A AR B C2 C3 C4 C5 C6 C7 C8 C9 VNC		ENE	FEB	MAR	ABR	MAY	JUN	JUL	AGO	SEP	OCT	NOV	DIC
	1.9 80.1 0.4 0.5 5.9 8.7 0.4 1.2 0.7 0.0 0.0 0.2 0.0	53,711	9.2	7.7	8.7	8.5	9.0	7.6	7.6	7.0	6.4	8.1	9.8	10.4

Nota: Los datos que se presentan, se estimaron a partir de los volúmenes de tránsito registrados en las casetas de cobro de las autopistas en el período enero-agosto de 2023 y la variación estacional del año anterior

VOLUMENES DE TRÁNSITO 2023
CASSETAS DE COBRO DE LAS AUTOPISTAS Y PUENTES DE CUOTA

260	Carretera: Libramiento Norponiente de Irapuato (Cuota) Movimiento: San Cristóbal-Yostiro	Caseta: Yostiro Km: 27.160	COORDENADAS GEOGRÁFICAS Lat: 20.601070 Long: -101.438526	U T M X: 245841.490 Y: 2279901.833	Sentido: 0																					
TDPA	Clasificación Vehicular en Por ciento												VTA	Volumen de Tránsito Mensual en Por ciento												
1,765	M	A	AR	B	C2	C3	C4	C5	C6	C7	C8	C9	VNC	644,296	ENE	FEB	MAR	ABR	MAY	JUN	JUL	AGO	SEP	OCT	NOV	DIC
	1.5	75.1	0.3	0.5	4.1	3.9	0.5	9.5	1.9	0.1	0.0	2.6	0.0		9.5	7.8	8.7	7.9	8.1	7.3	7.5	7.3	7.2	8.3	9.9	10.5
261	Carretera: Sonoita - Mexicali Movimiento: San Luis Río Colorado-Yuma	Caseta: Puente Inter. San Luis Río Colorado II (Cuc) Km: 191.000	COORDENADAS GEOGRÁFICAS Lat: 32.485401 Long: -114.782192	U T M X: 708394.880 Y: 3596407.673	Sentido: 1																					
TDPA	Clasificación Vehicular en Por ciento												VTA	Volumen de Tránsito Mensual en Por ciento												
762	M	A	AR	B	C2	C3	C4	C5	C6	C7	C8	C9	VNC	278,220	ENE	FEB	MAR	ABR	MAY	JUN	JUL	AGO	SEP	OCT	NOV	DIC
	0.9	85.7	4.2	0.3	1.6	0.7	0.2	2.3	0.6	0.0	0.0	1.5	2.0		5.0	5.6	9.0	15.3	11.7	9.3	10.3	8.2	7.1	7.3	6.1	5.1
262	Carretera: Arriaga-Ocozacoautla Movimiento: Arriaga-Tierra y Libertad	Caseta: Arriaga Km: 2.700	COORDENADAS GEOGRÁFICAS Lat: 16.257485 Long: -93.875377	U T M X: 406459.833 Y: 1797617.330	Sentido: 0																					
TDPA	Clasificación Vehicular en Por ciento												VTA	Volumen de Tránsito Mensual en Por ciento												
5,502	M	A	AR	B	C2	C3	C4	C5	C6	C7	C8	C9	VNC	2,008,072	ENE	FEB	MAR	ABR	MAY	JUN	JUL	AGO	SEP	OCT	NOV	DIC
	1.1	73.4	0.3	3.9	5.8	3.2	0.4	6.3	1.1	0.1	0.1	3.5	0.8		8.9	7.4	8.5	9.3	8.3	7.5	8.1	8.7	7.7	7.5	7.8	10.3
263	Carretera: Arriaga-Ocozacoautla Movimiento: Tierra y Libertad-Jiquipilas	Caseta: Jiquipilas Km: 62.500	COORDENADAS GEOGRÁFICAS Lat: 16.620512 Long: -93.602104	U T M X: 435781.523 Y: 1837671.473	Sentido: 0																					
TDPA	Clasificación Vehicular en Por ciento												VTA	Volumen de Tránsito Mensual en Por ciento												
4,669	M	A	AR	B	C2	C3	C4	C5	C6	C7	C8	C9	VNC	1,704,362	ENE	FEB	MAR	ABR	MAY	JUN	JUL	AGO	SEP	OCT	NOV	DIC
	0.7	71.4	0.3	3.7	5.9	3.5	0.4	7.4	1.3	0.2	0.1	4.2	0.9		8.9	7.3	8.5	9.2	8.2	7.5	8.2	8.8	7.7	7.5	8.0	10.2
264	Carretera: Arriaga-Ocozacoautla Movimiento: Jiquipilas-Montes Azules	Caseta: Montes Azules Km: 70.600	COORDENADAS GEOGRÁFICAS Lat: 16.620609 Long: -93.600526	U T M X: 435949.865 Y: 1837681.698	Sentido: 0																					
TDPA	Clasificación Vehicular en Por ciento												VTA	Volumen de Tránsito Mensual en Por ciento												
4,972	M	A	AR	B	C2	C3	C4	C5	C6	C7	C8	C9	VNC	1,814,946	ENE	FEB	MAR	ABR	MAY	JUN	JUL	AGO	SEP	OCT	NOV	DIC
	1.0	70.8	0.3	3.7	6.4	3.6	0.4	7.3	1.3	0.2	0.1	3.9	1.0		8.9	7.4	8.4	9.2	8.2	7.5	8.2	8.7	7.7	7.5	8.0	10.3
265	Carretera: Arriaga-Ocozacoautla Movimiento: Montes Azules-Ocozacoautla	Caseta: Ocozacoautla Km: 89.400	COORDENADAS GEOGRÁFICAS Lat: 16.738487 Long: -93.400346	U T M X: 457326.926 Y: 1850668.470	Sentido: 0																					
TDPA	Clasificación Vehicular en Por ciento												VTA	Volumen de Tránsito Mensual en Por ciento												
7,390	M	A	AR	B	C2	C3	C4	C5	C6	C7	C8	C9	VNC	2,697,307	ENE	FEB	MAR	ABR	MAY	JUN	JUL	AGO	SEP	OCT	NOV	DIC
	0.9	74.1	0.3	4.9	5.8	3.2	0.3	5.4	1.3	0.1	0.1	2.7	0.9		8.9	7.5	8.3	8.8	8.2	7.6	8.2	8.6	7.7	7.7	8.1	10.4

Nota: Los datos que se presentan, se estimaron a partir de los volúmenes de tránsito registrados en las casetas de cobro de las autopistas en el período enero-agosto de 2023 y la variación estacional del año anterior

VOLUMENES DE TRÁNSITO 2023
CASSETAS DE COBRO DE LAS AUTOPISTAS Y PUENTES DE CUOTA

266	Carretera: Santa Ana-Altar Movimiento: Santa Ana-Altar	Caseta: Santa Ana Km: 39.753	COORDENADAS GEOGRÁFICAS Lat: 30.593541 Long: -111.518469	U T M X: 450294.786 Y: 3384671.942	Sentido: 0																					
TDPA	Clasificación Vehicular en Por ciento												VTA	Volumen de Tránsito Mensual en Por ciento												
5,428	M	A	AR	B	C2	C3	C4	C5	C6	C7	C8	C9	VNC	1,981,327	ENE	FEB	MAR	ABR	MAY	JUN	JUL	AGO	SEP	OCT	NOV	DIC
	0.2	46.4	0.9	5.8	3.7	2.4	2.3	25.3	2.9	0.4	0.1	8.4	1.2		8.4	7.0	8.1	8.6	8.2	8.6	8.8	8.3	7.6	8.5	8.2	9.7
267-01	Carretera: Saltillo - Monterrey y Libramiento Norponiente de Saltillo Movimiento: Zacatecas-Monclova (Libramiento de Saltillo)	Caseta: Playa 1 Km: 21.500	COORDENADAS GEOGRÁFICAS Lat: 25.448326 Long: -101.067032	U T M X: 292151.008 Y: 2816203.249	Sentido: 0																					
TDPA	Clasificación Vehicular en Por ciento												VTA	Volumen de Tránsito Mensual en Por ciento												
4,636	M	A	AR	B	C2	C3	C4	C5	C6	C7	C8	C9	VNC	1,692,270	ENE	FEB	MAR	ABR	MAY	JUN	JUL	AGO	SEP	OCT	NOV	DIC
	0.1	21.0	0.6	1.5	4.7	5.2	2.4	46.2	4.3	1.8	0.3	11.5	0.4		7.7	7.2	8.4	8.0	8.3	8.3	8.7	9.1	8.5	8.7	8.6	8.5
267-02	Carretera: Saltillo - Monterrey y Libramiento Norponiente de Saltillo Movimiento: Zacatecas-Torreón (Libramiento de Saltillo)	Caseta: Playa 1 Km: 21.500	COORDENADAS GEOGRÁFICAS Lat: 25.448281 Long: -101.066894	U T M X: 292164.811 Y: 2816198.049	Sentido: 0																					
TDPA	Clasificación Vehicular en Por ciento												VTA	Volumen de Tránsito Mensual en Por ciento												
1,429	M	A	AR	B	C2	C3	C4	C5	C6	C7	C8	C9	VNC	521,555	ENE	FEB	MAR	ABR	MAY	JUN	JUL	AGO	SEP	OCT	NOV	DIC
	0.4	66.8	0.9	0.8	4.8	4.2	1.0	14.7	2.0	0.5	0.1	2.4	1.4		8.0	7.3	8.4	8.1	8.4	8.8	8.8	8.6	8.0	8.5	8.2	8.9
267-03	Carretera: Saltillo - Monterrey y Libramiento Norponiente de Saltillo Movimiento: Torreón-Monclova (Libramiento de Saltillo)	Caseta: Playa 1 Km: 21.500	COORDENADAS GEOGRÁFICAS Lat: 25.456860 Long: -101.063624	U T M X: 292508.431 Y: 2817143.342	Sentido: 0																					
TDPA	Clasificación Vehicular en Por ciento												VTA	Volumen de Tránsito Mensual en Por ciento												
6,339	M	A	AR	B	C2	C3	C4	C5	C6	C7	C8	C9	VNC	2,313,911	ENE	FEB	MAR	ABR	MAY	JUN	JUL	AGO	SEP	OCT	NOV	DIC
	0.4	37.9	0.4	1.7	5.0	4.4	1.5	28.3	6.3	1.0	0.2	12.3	0.6		8.0	7.3	8.6	8.8	8.4	8.1	8.9	8.7	8.0	8.2	8.1	8.9
268-01	Carretera: Saltillo - Monterrey y Libramiento Norponiente de Saltillo Movimiento: Monclova-Ojo Caliente II	Caseta: Playa 2 Km: 35.300	COORDENADAS GEOGRÁFICAS Lat: 25.612269 Long: -100.913518	U T M X: 307852.797 Y: 2834133.577	Sentido: 0																					
TDPA	Clasificación Vehicular en Por ciento												VTA	Volumen de Tránsito Mensual en Por ciento												
8,851	M	A	AR	B	C2	C3	C4	C5	C6	C7	C8	C9	VNC	3,230,696	ENE	FEB	MAR	ABR	MAY	JUN	JUL	AGO	SEP	OCT	NOV	DIC
	0.3	34.2	0.4	1.7	4.5	4.4	1.9	33.0	5.1	1.5	0.2	12.4	0.4		7.9	7.4	8.5	8.5	8.2	8.0	8.7	8.9	8.2	8.4	8.4	8.9
268-02	Carretera: Saltillo - Monterrey y Libramiento Norponiente de Saltillo Movimiento: Monclova-Ojo Caliente I	Caseta: Playa 2 Km: 35.300	COORDENADAS GEOGRÁFICAS Lat: 25.612066 Long: -100.913344	U T M X: 307869.949 Y: 2834110.836	Sentido: 0																					
TDPA	Clasificación Vehicular en Por ciento												VTA	Volumen de Tránsito Mensual en Por ciento												
1,901	M	A	AR	B	C2	C3	C4	C5	C6	C7	C8	C9	VNC	693,735	ENE	FEB	MAR	ABR	MAY	JUN	JUL	AGO	SEP	OCT	NOV	DIC
	0.1	19.6	0.8	0.8	5.3	4.7	2.4	42.8	7.4	1.7	0.3	10.7	3.4		7.8	7.2	8.3	7.9	8.5	8.5	8.9	8.7	8.3	8.7	8.2	9.0

Nota: Los datos que se presentan, se estimaron a partir de los volúmenes de tránsito registrados en las casetas de cobro de las autopistas en el período enero-agosto de 2023 y la variación estacional del año anterior

VOLUMENES DE TRÁNSITO 2023
CASSETAS DE COBRO DE LAS AUTOPISTAS Y PUENTES DE CUOTA

268-03 Carretera: **Saltillo - Monterrey y Libramiento Norponiente de Saltillo** Caseta: **Playa 2** COORDENADAS
Movimiento: **Ojo Caliente I-Ojo Caliente II** MEX-040D Km: **35.300** GEOGRÁFICAS U T M
Lat: **25.615609** X: **308360.022** Sentido: **0**
Long: **-100.908521** Y: **2834496.331**

TDPA	Clasificación Vehicular en Por ciento													VTA	Volumen de Tránsito Mensual en Por ciento											
	M	A	AR	B	C2	C3	C4	C5	C6	C7	C8	C9	VNC		ENE	FEB	MAR	ABR	MAY	JUN	JUL	AGO	SEP	OCT	NOV	DIC
1,237	0.3	81.6	0.8	0.8	3.3	1.6	0.2	6.3	1.4	0.2	0.0	1.9	1.6	451,653	6.5	6.5	8.3	7.6	7.3	7.9	7.7	7.9	8.7	9.8	10.0	11.8

269-01 Carretera: **Saltillo - Monterrey y Libramiento Norponiente de Saltillo** Caseta: **Playa 3** COORDENADAS
Movimiento: **Ojo Caliente II-Morones Prieto** MEX-040D Km: **82.237** GEOGRÁFICAS U T M
Lat: **25.696117** X: **341728.618** Sentido: **0**
Long: **-100.577324** Y: **2842976.203**

TDPA	Clasificación Vehicular en Por ciento													VTA	Volumen de Tránsito Mensual en Por ciento											
	M	A	AR	B	C2	C3	C4	C5	C6	C7	C8	C9	VNC		ENE	FEB	MAR	ABR	MAY	JUN	JUL	AGO	SEP	OCT	NOV	DIC
9,452	0.5	92.4	0.4	2.5	1.4	0.4	0.1	1.0	0.1	0.0	0.0	0.8	0.4	3,449,929	6.0	6.3	8.1	8.6	8.4	8.2	9.3	9.3	8.8	8.9	8.6	9.5

269-02 Carretera: **Saltillo - Monterrey y Libramiento Norponiente de Saltillo** Caseta: **Playa 3** COORDENADAS
Movimiento: **Ojo Caliente II-Periférico** MEX-040D Km: **82.237** GEOGRÁFICAS U T M
Lat: **25.696026** X: **341728.699** Sentido: **0**
Long: **-100.577322** Y: **2842966.121**

TDPA	Clasificación Vehicular en Por ciento													VTA	Volumen de Tránsito Mensual en Por ciento											
	M	A	AR	B	C2	C3	C4	C5	C6	C7	C8	C9	VNC		ENE	FEB	MAR	ABR	MAY	JUN	JUL	AGO	SEP	OCT	NOV	DIC
13,175	0.1	32.6	0.4	2.2	4.4	3.6	1.2	34.1	4.4	1.3	0.3	14.9	0.5	4,808,926	8.9	7.6	8.7	8.1	8.1	7.8	8.4	8.2	7.6	8.3	8.5	9.8

269-03 Carretera: **Saltillo - Monterrey y Libramiento Norponiente de Saltillo** Caseta: **Playa 3** COORDENADAS
Movimiento: **Periférico-Morones Prieto** MEX-040D Km: **82.237** GEOGRÁFICAS U T M
Lat: **25.694564** X: **342507.356** Sentido: **0**
Long: **-100.569544** Y: **2842794.886**

TDPA	Clasificación Vehicular en Por ciento													VTA	Volumen de Tránsito Mensual en Por ciento											
	M	A	AR	B	C2	C3	C4	C5	C6	C7	C8	C9	VNC		ENE	FEB	MAR	ABR	MAY	JUN	JUL	AGO	SEP	OCT	NOV	DIC
3,364	0.9	91.3	0.2	0.4	1.4	1.1	0.1	1.0	0.1	0.0	0.0	0.1	3.4	1,227,764	4.8	5.3	7.8	7.1	8.7	9.1	8.7	9.5	10.1	9.8	9.8	9.3

269-04 Carretera: **Saltillo - Monterrey y Libramiento Norponiente de Saltillo** Caseta: **Playa 3** COORDENADAS
Movimiento: **Jónuco-Morones Prieto** MEX-040D Km: **82.237** GEOGRÁFICAS U T M
Lat: **25.692430** X: **335652.966** Sentido: **0**
Long: **-100.637813** Y: **2842641.676**

TDPA	Clasificación Vehicular en Por ciento													VTA	Volumen de Tránsito Mensual en Por ciento											
	M	A	AR	B	C2	C3	C4	C5	C6	C7	C8	C9	VNC		ENE	FEB	MAR	ABR	MAY	JUN	JUL	AGO	SEP	OCT	NOV	DIC
105	0.1	99.8	0.1	0.0	0.0	0.0	0.0	0.0	0.0	0.0	0.0	0.0	0.0	38,168	7.9	7.6	9.8	7.7	8.6	8.2	7.5	7.6	8.5	9.1	8.7	8.8

269-05 Carretera: **Saltillo - Monterrey y Libramiento Norponiente de Saltillo** Caseta: **Playa 3** COORDENADAS
Movimiento: **Jónuco-Periférico** MEX-040D Km: **82.237** GEOGRÁFICAS U T M
Lat: **25.690003** X: **335561.313** Sentido: **0**
Long: **-100.638693** Y: **2842373.938**

TDPA	Clasificación Vehicular en Por ciento													VTA	Volumen de Tránsito Mensual en Por ciento											
	M	A	AR	B	C2	C3	C4	C5	C6	C7	C8	C9	VNC		ENE	FEB	MAR	ABR	MAY	JUN	JUL	AGO	SEP	OCT	NOV	DIC
0	0.0	100.0	0.0	0.0	0.0	0.0	0.0	0.0	0.0	0.0	0.0	0.0	0.0	180	4.4	6.1	8.3	7.8	8.9	8.3	9.4	7.8	12.2	8.9	8.9	9.0

Nota: Los datos que se presentan, se estimaron a partir de los volúmenes de tránsito registrados en las casetas de cobro de las autopistas en el período enero-agosto de 2023 y la variación estacional del año anterior

VOLUMENES DE TRÁNSITO 2023
CASSETAS DE COBRO DE LAS AUTOPISTAS Y PUENTES DE CUOTA

270	Carretera: Cd. Del Carmen-Campeche Movimiento: Cd. Del Carmen-Isla Aguada	MEX-180	Caseta: Puente de la Unidad Km: 37.000	COORDENADAS GEOGRÁFICAS Lat: 18.785471 Long: -91.494877	U T M X: 658630.498 Y: 2077761.634	Sentido: 0																				
TDPA	Clasificación Vehicular en Por ciento												VTA	Volumen de Tránsito Mensual en Por ciento												
5,816	M	A	AR	B	C2	C3	C4	C5	C6	C7	C8	C9	VNC	2,122,924	ENE	FEB	MAR	ABR	MAY	JUN	JUL	AGO	SEP	OCT	NOV	DIC
	2.6	64.0	0.7	2.8	4.6	3.7	0.3	13.1	1.6	0.0	0.0	6.6	0.0		8.0	6.9	8.5	9.6	8.5	8.2	9.0	9.3	7.7	7.8	7.8	8.7
271	Carretera: Tihuatlán - Potrero del Llano Movimiento: Álamo-Potrero del Llano	MEX-127	Caseta: Puente Pantepec José López Portillo Km: 35.000	COORDENADAS GEOGRÁFICAS Lat: 20.930064 Long: -97.680691	U T M X: 637187.077 Y: 2314971.956	Sentido: 0																				
TDPA	Clasificación Vehicular en Por ciento												VTA	Volumen de Tránsito Mensual en Por ciento												
9,216	M	A	AR	B	C2	C3	C4	C5	C6	C7	C8	C9	VNC	3,363,996	ENE	FEB	MAR	ABR	MAY	JUN	JUL	AGO	SEP	OCT	NOV	DIC
	0.0	40.7	0.3	1.0	3.6	2.6	0.4	2.4	1.3	0.0	0.0	0.7	47.0		9.3	8.3	9.0	8.5	8.5	7.6	8.3	8.1	7.5	7.9	7.9	9.1
272	Carretera: Nuevo Teapa - Cosoleacaque Movimiento: Acceso a Refinería Lázaro Cárdenas	MEX-180D	Caseta: Puente Refinería Lázaro Cárdenas Km: 25.000	COORDENADAS GEOGRÁFICAS Lat: 18.015020 Long: -94.453772	U T M X: 346099.475 Y: 1992451.222	Sentido: 0																				
TDPA	Clasificación Vehicular en Por ciento												VTA	Volumen de Tránsito Mensual en Por ciento												
155	M	A	AR	B	C2	C3	C4	C5	C6	C7	C8	C9	VNC	56,468	ENE	FEB	MAR	ABR	MAY	JUN	JUL	AGO	SEP	OCT	NOV	DIC
	1.4	70.0	0.3	0.6	4.6	4.7	0.4	3.8	1.6	0.1	0.7	7.0	4.8		7.2	6.7	6.6	6.9	6.0	6.2	6.3	7.0	9.0	12.7	13.0	12.4
273	Carretera: Perote - Banderilla Movimiento: Perote-Banderilla	MEX-140D	Caseta: Las Vigas Km: 122.500	COORDENADAS GEOGRÁFICAS Lat: 19.630405 Long: -97.127902	U T M X: 696311.467 Y: 2171660.492	Sentido: 0																				
TDPA	Clasificación Vehicular en Por ciento												VTA	Volumen de Tránsito Mensual en Por ciento												
7,534	M	A	AR	B	C2	C3	C4	C5	C6	C7	C8	C9	VNC	2,750,031	ENE	FEB	MAR	ABR	MAY	JUN	JUL	AGO	SEP	OCT	NOV	DIC
	0.6	63.4	0.2	4.3	3.8	3.9	1.1	10.4	2.6	0.8	0.1	8.8	0.0		8.5	7.4	8.2	9.2	8.3	8.1	8.9	9.6	8.2	8.4	8.7	6.5
274	Carretera: Libramiento de Xalapa Movimiento: Banderilla-Corral Falso	MEX-140D	Caseta: Miradores Km: 174.500	COORDENADAS GEOGRÁFICAS Lat: 19.474365 Long: -96.775339	U T M X: 733519.793 Y: 2154828.186	Sentido: 0																				
TDPA	Clasificación Vehicular en Por ciento												VTA	Volumen de Tránsito Mensual en Por ciento												
5,076	M	A	AR	B	C2	C3	C4	C5	C6	C7	C8	C9	VNC	1,852,679	ENE	FEB	MAR	ABR	MAY	JUN	JUL	AGO	SEP	OCT	NOV	DIC
	0.6	47.6	0.2	2.8	3.9	5.0	1.8	17.1	4.2	1.3	0.2	15.3	0.0		8.1	6.9	7.8	8.9	8.0	8.0	8.7	9.4	7.8	7.9	8.3	10.2
275	Carretera: Lagos de Moreno - Villa de Arriaga Movimiento: Lagos de Moreno - Villa de Arriaga	SLP-080D	Caseta: El Saucillo Km: 29.000	COORDENADAS GEOGRÁFICAS Lat: 21.490204 Long: -101.763301	U T M X: 213679.784 Y: 2378932.169	Sentido: 0																				
TDPA	Clasificación Vehicular en Por ciento												VTA	Volumen de Tránsito Mensual en Por ciento												
5,725	M	A	AR	B	C2	C3	C4	C5	C6	C7	C8	C9	VNC	2,089,459	ENE	FEB	MAR	ABR	MAY	JUN	JUL	AGO	SEP	OCT	NOV	DIC
	0.3	39.5	0.0	1.6	4.2	3.9	1.0	30.7	3.9	0.8	0.1	14.0	0.0		8.2	7.4	8.6	8.9	8.3	8.1	8.3	8.7	7.7	8.1	8.2	9.5

Nota: Los datos que se presentan, se estimaron a partir de los volúmenes de tránsito registrados en las casetas de cobro de las autopistas en el período enero-agosto de 2023 y la variación estacional del año anterior

VOLUMENES DE TRÁNSITO 2023
CASSETAS DE COBRO DE LAS AUTOPISTAS Y PUENTES DE CUOTA

276	Carretera: Libramiento Sur II de Reynosa Movimiento: Providencias-T. C. (Reynosa-San Fernando)	MEX-040D	Caseta: San Fernando Km: 12.900	COORDENADAS GEOGRÁFICAS Lat: 25.931669 Long: -98.260707	U T M X: 574030.747 Y: 2868325.516	Sentido: 0																				
TDPA	Clasificación Vehicular en Por ciento												VTA	Volumen de Tránsito Mensual en Por ciento												
2,693	M	A	AR	B	C2	C3	C4	C5	C6	C7	C8	C9	VNC	983,015	ENE	FEB	MAR	ABR	MAY	JUN	JUL	AGO	SEP	OCT	NOV	DIC
	0.1	31.5	0.0	1.2	3.8	3.3	3.0	34.7	8.5	0.7	0.6	12.6	0.0		8.6	8.1	9.2	8.8	8.3	7.9	7.9	7.7	6.9	8.5	8.4	9.7
277	Carretera: Libramiento Sur II de Reynosa Movimiento: Ent. San Fernando - Ent. Monterrey	MEX-040D	Caseta: Lucio Blanco Km: 31.800	COORDENADAS GEOGRÁFICAS Lat: 25.987719 Long: -98.431581	U T M X: 556892.540 Y: 2874447.458	Sentido: 0																				
TDPA	Clasificación Vehicular en Por ciento												VTA	Volumen de Tránsito Mensual en Por ciento												
5,087	M	A	AR	B	C2	C3	C4	C5	C6	C7	C8	C9	VNC	1,856,719	ENE	FEB	MAR	ABR	MAY	JUN	JUL	AGO	SEP	OCT	NOV	DIC
	0.3	38.6	0.0	1.1	2.6	3.4	2.0	34.8	6.0	0.4	0.4	10.4	0.0		8.6	7.9	9.0	8.4	7.6	7.4	8.6	7.4	7.0	9.0	8.8	10.3
278-01	Carretera: Libramiento de la Piedad Movimiento: Laguna Larga-Patti	MEX-110D	Caseta: La Calera Km: 81.200	COORDENADAS GEOGRÁFICAS Lat: 20.395639 Long: -101.993375	U T M X: 187558.724 Y: 2258109.846	Sentido: 0																				
TDPA	Clasificación Vehicular en Por ciento												VTA	Volumen de Tránsito Mensual en Por ciento												
7,679	M	A	AR	B	C2	C3	C4	C5	C6	C7	C8	C9	VNC	2,802,839	ENE	FEB	MAR	ABR	MAY	JUN	JUL	AGO	SEP	OCT	NOV	DIC
	0.3	36.2	0.2	3.3	6.4	9.8	3.2	26.6	5.6	0.5	0.2	7.7	0.0		8.0	7.5	8.4	8.3	8.3	8.0	8.2	8.5	7.8	8.8	8.5	9.7
278-02	Carretera: Libramiento de la Piedad Movimiento: Laguna Larga-La Calera	MEX-110D	Caseta: La Calera Km: 81.200	COORDENADAS GEOGRÁFICAS Lat: 20.395500 Long: -101.998157	U T M X: 187058.962 Y: 2258103.557	Sentido: 0																				
TDPA	Clasificación Vehicular en Por ciento												VTA	Volumen de Tránsito Mensual en Por ciento												
1,479	M	A	AR	B	C2	C3	C4	C5	C6	C7	C8	C9	VNC	539,887	ENE	FEB	MAR	ABR	MAY	JUN	JUL	AGO	SEP	OCT	NOV	DIC
	2.3	79.6	0.4	5.8	3.2	3.5	0.3	3.5	1.1	0.0	0.0	0.3	0.0		4.4	4.9	6.8	6.1	7.9	9.9	12.6	11.6	8.2	8.8	8.5	10.3
278-03	Carretera: Libramiento de la Piedad Movimiento: La Calera-Patti	MEX-110D	Caseta: La Calera Km: 81.200	COORDENADAS GEOGRÁFICAS Lat: 20.395438 Long: -101.998114	U T M X: 187063.328 Y: 2258096.607	Sentido: 0																				
TDPA	Clasificación Vehicular en Por ciento												VTA	Volumen de Tránsito Mensual en Por ciento												
291	M	A	AR	B	C2	C3	C4	C5	C6	C7	C8	C9	VNC	106,217	ENE	FEB	MAR	ABR	MAY	JUN	JUL	AGO	SEP	OCT	NOV	DIC
	0.6	54.7	0.5	1.2	9.0	10.6	2.6	13.0	6.3	0.1	0.0	1.4	0.0		9.0	7.8	8.6	7.6	8.3	7.9	8.1	7.3	7.1	8.7	8.6	11.0
279	Carretera: Matamoros-Reynosa (LIBRE) Movimiento: Río Bravo-Donna	MEX-002	Caseta: Puente Inter. Río Bravo-Donna Km: 0.000	COORDENADAS GEOGRÁFICAS Lat: 26.059395 Long: -98.080202	U T M X: 592007.344 Y: 2882585.939	Sentido: 1																				
TDPA	Clasificación Vehicular en Por ciento												VTA	Volumen de Tránsito Mensual en Por ciento												
2,357	M	A	AR	B	C2	C3	C4	C5	C6	C7	C8	C9	VNC	860,481	ENE	FEB	MAR	ABR	MAY	JUN	JUL	AGO	SEP	OCT	NOV	DIC
	0.0	99.7	0.2	0.0	0.1	0.0	0.0	0.0	0.0	0.0	0.0	0.0	0.0		7.8	7.4	8.2	8.2	7.6	7.7	8.9	8.1	8.1	8.7	9.1	10.2

Nota: Los datos que se presentan, se estimaron a partir de los volúmenes de tránsito registrados en las casetas de cobro de las autopistas en el período enero-agosto de 2023 y la variación estacional del año anterior

VOLUMENES DE TRÁNSITO 2023
CASSETAS DE COBRO DE LAS AUTOPISTAS Y PUENTES DE CUOTA

280	Carretera: Monterrey-Reynosa (LIBRE) Movimiento: Reynosa-McAllen	MEX-040	Caseta: Puente Inter. Reynosa - McAllen "Anzaldú" Km: 0.000	COORDENADAS GEOGRÁFICAS Lat: 26.109466 Long: -98.349059	U T M X: 565085.027 Y: 2887969.311	Sentido: 1								
TDPA	Clasificación Vehicular en Por ciento	VTA	Volumen de Tránsito Mensual en Por ciento											
4,416	M A AR B C2 C3 C4 C5 C6 C7 C8 C9 VNC	1,611,899	ENE	FEB	MAR	ABR	MAY	JUN	JUL	AGO	SEP	OCT	NOV	DIC
	0.1 99.2 0.6 0.0 0.1 0.0 0.0 0.0 0.0 0.0 0.0 0.0 0.0		7.6	7.0	8.2	7.9	8.0	8.2	8.1	8.9	8.5	8.8	9.1	9.7
281	Carretera: Libramiento de Culiacán Movimiento: Libramiento de Culiacán	MEX-015D	Caseta: San Pedro Km: 10.000	COORDENADAS GEOGRÁFICAS Lat: 24.693361 Long: -107.525419	U T M X: 244477.634 Y: 2733348.315	Sentido: 0								
TDPA	Clasificación Vehicular en Por ciento	VTA	Volumen de Tránsito Mensual en Por ciento											
3,915	M A AR B C2 C3 C4 C5 C6 C7 C8 C9 VNC	1,429,046	ENE	FEB	MAR	ABR	MAY	JUN	JUL	AGO	SEP	OCT	NOV	DIC
	0.3 35.4 0.9 1.7 3.8 4.5 2.3 34.3 4.6 0.8 0.1 9.4 1.9		9.0	7.5	8.6	8.7	7.9	7.8	8.7	8.3	7.3	7.7	7.9	10.6
282	Carretera: Libramiento Amecameca-Nepantla Movimiento: Amecameca-Nepantla	MEX-115D	Caseta: Tepetlixpa Km: 10.000	COORDENADAS GEOGRÁFICAS Lat: 19.046112 Long: -98.828394	U T M X: 518056.553 Y: 2105938.480	Sentido: 0								
TDPA	Clasificación Vehicular en Por ciento	VTA	Volumen de Tránsito Mensual en Por ciento											
10,157	M A AR B C2 C3 C4 C5 C6 C7 C8 C9 VNC	3,707,258	ENE	FEB	MAR	ABR	MAY	JUN	JUL	AGO	SEP	OCT	NOV	DIC
	1.7 82.5 0.0 0.8 3.9 3.3 0.6 4.8 1.0 0.0 0.0 1.4 0.0		8.3	7.8	8.8	10.0	8.2	7.7	8.7	8.3	7.5	8.1	7.9	8.7
283	Carretera: Libramiento Norte de San Luis Potosí Movimiento: Enrique Estrada-Mexquitic	MEX-057D	Caseta: Vicente Rangel Lozano Km: 13.000	COORDENADAS GEOGRÁFICAS Lat: 22.299904 Long: -100.971154	U T M X: 296937.685 Y: 2467348.525	Sentido: 0								
TDPA	Clasificación Vehicular en Por ciento	VTA	Volumen de Tránsito Mensual en Por ciento											
5,368	M A AR B C2 C3 C4 C5 C6 C7 C8 C9 VNC	1,959,218	ENE	FEB	MAR	ABR	MAY	JUN	JUL	AGO	SEP	OCT	NOV	DIC
	0.2 22.6 0.0 2.1 4.4 5.4 2.1 37.6 6.1 0.9 0.3 18.3 0.0		8.4	7.2	8.4	8.1	8.2	8.4	9.0	8.9	8.0	8.2	8.1	9.1
284-01	Carretera: Libramiento Poniente de San Luis Potosí Movimiento: Mexquitic-Villa de Arriaga	MEX-057D	Caseta: Poniente SLP Km: 38.470	COORDENADAS GEOGRÁFICAS Lat: 22.163607 Long: -101.079219	U T M X: 285594.411 Y: 2452404.211	Sentido: 0								
TDPA	Clasificación Vehicular en Por ciento	VTA	Volumen de Tránsito Mensual en Por ciento											
3,247	M A AR B C2 C3 C4 C5 C6 C7 C8 C9 VNC	1,185,265	ENE	FEB	MAR	ABR	MAY	JUN	JUL	AGO	SEP	OCT	NOV	DIC
	0.2 25.3 0.0 1.3 4.7 5.6 1.8 34.2 6.5 1.0 0.2 19.2 0.0		8.7	7.5	8.7	8.6	9.2	8.0	8.3	8.2	7.5	8.0	7.9	9.4
284-02	Carretera: Libramiento Poniente de San Luis Potosí Movimiento: Mexquitic-Horizontes	MEX-057D	Caseta: Horizontes Km: 39.300	COORDENADAS GEOGRÁFICAS Lat: 22.156375 Long: -101.072056	U T M X: 286322.351 Y: 2451593.235	Sentido: 0								
TDPA	Clasificación Vehicular en Por ciento	VTA	Volumen de Tránsito Mensual en Por ciento											
39	M A AR B C2 C3 C4 C5 C6 C7 C8 C9 VNC	14,053	ENE	FEB	MAR	ABR	MAY	JUN	JUL	AGO	SEP	OCT	NOV	DIC
	1.0 96.8 0.0 0.8 0.9 0.3 0.2 0.0 0.0 0.0 0.0 0.0 0.0		7.4	6.5	8.5	9.4	9.7	7.9	9.0	8.9	7.5	8.0	7.9	9.3

Nota: Los datos que se presentan, se estimaron a partir de los volúmenes de tránsito registrados en las casetas de cobro de las autopistas en el período enero-agosto de 2023 y la variación estacional del año anterior

VOLUMENES DE TRÁNSITO 2023
CASSETAS DE COBRO DE LAS AUTOPISTAS Y PUENTES DE CUOTA

284-03 Carretera: **Libramiento Poniente de San Luis Potosí** Caseta: **Horizontes** COORDENADAS
Movimiento: **Horizontes-Villa de Arriaga** MEX-057D Km: **39.300** GEOGRÁFICAS U T M
Lat: **22.156375** X: **286322.351** Sentido: **0**
Long: **-101.072056** Y: **2451593.235**

TDPA	Clasificación Vehicular en Por ciento													VTA	Volumen de Tránsito Mensual en Por ciento											
	M	A	AR	B	C2	C3	C4	C5	C6	C7	C8	C9	VNC		ENE	FEB	MAR	ABR	MAY	JUN	JUL	AGO	SEP	OCT	NOV	DIC
2,667	1.2	96.3	0.0	0.6	1.6	0.2	0.1	0.0	0.0	0.0	0.0	0.0	0.0	973,568	7.9	7.2	8.2	9.8	8.6	7.9	8.9	8.6	7.7	8.0	7.9	9.3

285 Carretera: **San Luis Río Colorado - Golfo de Santa Clara** Caseta: **Estación Doctor** COORDENADAS
Movimiento: **San Luis Río Colorado - Golfo de Santa Clara** MEX-D Km: **0.500** GEOGRÁFICAS U T M
Lat: **32.375135** X: **710674.586** Sentido: **0**
Long: **-114.760664** Y: **3584222.978**

TDPA	Clasificación Vehicular en Por ciento													VTA	Volumen de Tránsito Mensual en Por ciento											
	M	A	AR	B	C2	C3	C4	C5	C6	C7	C8	C9	VNC		ENE	FEB	MAR	ABR	MAY	JUN	JUL	AGO	SEP	OCT	NOV	DIC
661	0.4	84.7	5.3	0.3	1.8	0.9	0.4	2.3	0.6	0.0	0.0	1.2	2.1	241,207	5.2	5.2	7.9	16.5	11.4	9.2	11.1	8.2	7.0	7.2	6.1	5.0

286-01 Carretera: **Libramiento de Mazatlán** Caseta: **El Vainillo** COORDENADAS
Movimiento: **Villa Unión-Mazatlán** MEX-015D Km: **246.300** GEOGRÁFICAS U T M
Lat: **23.216186** X: **371037.925** Sentido: **0**
Long: **-106.260339** Y: **2568011.013**

TDPA	Clasificación Vehicular en Por ciento													VTA	Volumen de Tránsito Mensual en Por ciento											
	M	A	AR	B	C2	C3	C4	C5	C6	C7	C8	C9	VNC		ENE	FEB	MAR	ABR	MAY	JUN	JUL	AGO	SEP	OCT	NOV	DIC
7,598	1.0	46.8	0.7	3.6	4.1	4.3	1.6	24.5	3.3	0.5	0.1	7.7	1.8	2,773,425	8.0	7.0	8.1	9.2	8.1	7.9	9.6	9.1	7.5	7.6	7.9	10.0

286-02 Carretera: **Libramiento de Mazatlán** Caseta: **El Vainillo** COORDENADAS
Movimiento: **Villa Unión-Aeropuerto de Mazatlán** MEX-015D Km: **246.300** GEOGRÁFICAS U T M
Lat: **23.216676** X: **370577.891** Sentido: **0**
Long: **-106.264839** Y: **2568069.268**

TDPA	Clasificación Vehicular en Por ciento													VTA	Volumen de Tránsito Mensual en Por ciento											
	M	A	AR	B	C2	C3	C4	C5	C6	C7	C8	C9	VNC		ENE	FEB	MAR	ABR	MAY	JUN	JUL	AGO	SEP	OCT	NOV	DIC
1,548	0.8	75.1	0.6	1.2	2.6	3.8	0.7	8.2	2.8	0.2	0.0	2.2	1.8	564,967	7.8	7.6	8.7	9.2	7.9	7.8	8.6	8.1	7.1	7.9	8.9	10.4

287-01 Carretera: **Libramiento de la Laguna** Caseta: **San Pedro** COORDENADAS
Movimiento: **El Vergel-Matamoros** MEX-040D Km: **16.830** GEOGRÁFICAS U T M
Lat: **25.650547** X: **663696.696** Sentido: **0**
Long: **-103.369237** Y: **2837993.674**

TDPA	Clasificación Vehicular en Por ciento													VTA	Volumen de Tránsito Mensual en Por ciento											
	M	A	AR	B	C2	C3	C4	C5	C6	C7	C8	C9	VNC		ENE	FEB	MAR	ABR	MAY	JUN	JUL	AGO	SEP	OCT	NOV	DIC
3,343	0.3	27.1	0.9	1.1	5.3	4.1	1.8	33.3	7.4	1.5	0.0	15.1	2.1	1,220,147	8.1	7.1	8.4	8.9	8.3	8.1	9.3	9.1	7.8	7.8	7.8	9.3

287-02 Carretera: **Libramiento de la Laguna** Caseta: **San Pedro** COORDENADAS
Movimiento: **El Vergel-San Pedro** MEX-040D Km: **16.830** GEOGRÁFICAS U T M
Lat: **25.650433** X: **663696.250** Sentido: **0**
Long: **-103.369243** Y: **2837981.039**

TDPA	Clasificación Vehicular en Por ciento													VTA	Volumen de Tránsito Mensual en Por ciento											
	M	A	AR	B	C2	C3	C4	C5	C6	C7	C8	C9	VNC		ENE	FEB	MAR	ABR	MAY	JUN	JUL	AGO	SEP	OCT	NOV	DIC
1,265	0.7	61.7	2.8	2.0	2.9	3.0	1.3	10.2	2.7	0.8	0.0	7.7	4.2	461,677	7.2	5.8	6.9	15.0	6.9	7.1	9.5	8.2	7.4	7.8	7.7	10.5

Nota: Los datos que se presentan, se estimaron a partir de los volúmenes de tránsito registrados en las casetas de cobro de las autopistas en el período enero-agosto de 2023 y la variación estacional del año anterior

VOLUMENES DE TRÁNSITO 2023
CASSETAS DE COBRO DE LAS AUTOPISTAS Y PUENTES DE CUOTA

287-03	Carretera: Libramiento de la Laguna Movimiento: San Pedro-Matamoros	MEX-040D	Caseta: San Pedro Km: 16.830	COORDENADAS GEOGRÁFICAS Lat: 25.649255 Long: -103.361423	U T M X: 664482.976 Y: 2837860.255	Sentido: 0								
TDPA	Clasificación Vehicular en Por ciento	VTA	Volumen de Tránsito Mensual en Por ciento											
695	M A AR B C2 C3 C4 C5 C6 C7 C8 C9 VNC	253,590	ENE	FEB	MAR	ABR	MAY	JUN	JUL	AGO	SEP	OCT	NOV	DIC
	0.5 69.9 1.5 0.5 2.9 2.3 0.5 12.2 1.2 0.3 0.0 4.7 3.5		7.7	7.4	8.3	8.4	8.5	8.2	8.6	8.8	8.0	8.3	8.4	9.4
288	Carretera: Libramiento de Tepic Movimiento: San Cayetano-Trapichillo	MEX-015D	Caseta: La Cantera Km: 7.700	COORDENADAS GEOGRÁFICAS Lat: 21.498477 Long: -104.813387	U T M X: 519329.370 Y: 2377328.614	Sentido: 0								
TDPA	Clasificación Vehicular en Por ciento	VTA	Volumen de Tránsito Mensual en Por ciento											
2,977	M A AR B C2 C3 C4 C5 C6 C7 C8 C9 VNC	1,086,593	ENE	FEB	MAR	ABR	MAY	JUN	JUL	AGO	SEP	OCT	NOV	DIC
	0.6 30.8 0.0 2.5 3.6 5.6 2.7 38.1 4.1 1.0 0.2 9.9 0.9		8.4	7.4	8.4	9.0	8.4	8.2	8.7	8.3	7.6	7.9	8.2	9.5
289	Carretera: Cuitzeo - Pátzcuaro Movimiento: Copándaro-Capula	MEX-014D	Caseta: Cuto Km: 28.400	COORDENADAS GEOGRÁFICAS Lat: 19.710788 Long: -101.337207	U T M X: 255019.679 Y: 2181163.503	Sentido: 0								
TDPA	Clasificación Vehicular en Por ciento	VTA	Volumen de Tránsito Mensual en Por ciento											
5,272	M A AR B C2 C3 C4 C5 C6 C7 C8 C9 VNC	1,924,185	ENE	FEB	MAR	ABR	MAY	JUN	JUL	AGO	SEP	OCT	NOV	DIC
	0.5 56.4 0.3 1.4 3.6 4.6 2.1 13.5 3.6 0.7 0.1 10.9 2.3		9.0	7.3	8.0	9.2	7.9	7.4	8.6	8.7	7.5	8.0	8.4	10.0
290	Carretera: Cuitzeo - Pátzcuaro Movimiento: Capula-Patzcuaro	MEX-014D	Caseta: Chapultepec Km: 57.700	COORDENADAS GEOGRÁFICAS Lat: 19.545486 Long: -101.535897	U T M X: 233910.976 Y: 2163157.005	Sentido: 0								
TDPA	Clasificación Vehicular en Por ciento	VTA	Volumen de Tránsito Mensual en Por ciento											
6,444	M A AR B C2 C3 C4 C5 C6 C7 C8 C9 VNC	2,352,192	ENE	FEB	MAR	ABR	MAY	JUN	JUL	AGO	SEP	OCT	NOV	DIC
	0.7 58.6 0.2 2.9 5.2 4.4 1.7 11.0 3.0 0.6 0.1 9.5 2.1		8.8	7.3	8.0	9.1	8.1	7.7	8.7	8.7	7.6	8.0	8.3	9.7
291-01	Carretera: San José del Cabo - Cabo San Lucas Movimiento: San José del Cabo-Cabo San Lucas	MEX-001D	Caseta: Cabo San Lucas Km: 25.000	COORDENADAS GEOGRÁFICAS Lat: 22.924285 Long: -109.917251	U T M X: 611028.198 Y: 2535546.840	Sentido: 0								
TDPA	Clasificación Vehicular en Por ciento	VTA	Volumen de Tránsito Mensual en Por ciento											
205	M A AR B C2 C3 C4 C5 C6 C7 C8 C9 VNC	74,800	ENE	FEB	MAR	ABR	MAY	JUN	JUL	AGO	SEP	OCT	NOV	DIC
	0.4 96.5 0.0 2.2 0.6 0.2 0.0 0.1 0.0 0.0 0.0 0.0 0.0		7.8	7.6	8.9	6.4	7.2	7.5	7.9	7.1	6.3	11.3	11.4	10.6
291-02	Carretera: San José del Cabo - Cabo San Lucas Movimiento: Aeropuerto los Cabos-Cabo San Lucas	MEX-001D	Caseta: Cabo San Lucas Km: 25.000	COORDENADAS GEOGRÁFICAS Lat: 22.924275 Long: -109.917286	U T M X: 611024.617 Y: 2535545.706	Sentido: 0								
TDPA	Clasificación Vehicular en Por ciento	VTA	Volumen de Tránsito Mensual en Por ciento											
1,050	M A AR B C2 C3 C4 C5 C6 C7 C8 C9 VNC	383,196	ENE	FEB	MAR	ABR	MAY	JUN	JUL	AGO	SEP	OCT	NOV	DIC
	0.3 98.0 0.0 0.4 0.9 0.2 0.0 0.1 0.1 0.0 0.0 0.0 0.0		8.3	7.9	8.8	8.0	7.8	7.7	8.4	7.6	6.7	8.8	9.6	10.4

Nota: Los datos que se presentan, se estimaron a partir de los volúmenes de tránsito registrados en las casetas de cobro de las autopistas en el período enero-agosto de 2023 y la variación estacional del año anterior

VOLUMENES DE TRÁNSITO 2023
CASSETAS DE COBRO DE LAS AUTOPISTAS Y PUENTES DE CUOTA

291-03 Carretera: **San José del Cabo - Cabo San Lucas** Caseta: **Cabo San Lucas** COORDENADAS
Movimiento: **El Mangle-Cabo San Lucas** MEX-001D Km: **25.000** GEOGRÁFICAS U T M
Lat: **22.924265** X: **611020.728** Sentido: **0**
Long: **-109.917324** Y: **2535544.570**

TDPA	Clasificación Vehicular en Por ciento													VTA	Volumen de Tránsito Mensual en Por ciento											
	M	A	AR	B	C2	C3	C4	C5	C6	C7	C8	C9	VNC		ENE	FEB	MAR	ABR	MAY	JUN	JUL	AGO	SEP	OCT	NOV	DIC
58	0.3	96.5	0.0	0.3	1.8	0.6	0.0	0.4	0.1	0.0	0.0	0.0	0.0	21,041	8.3	9.4	8.7	6.6	6.5	6.6	8.0	7.2	6.4	9.3	10.0	13.0

292-01 Carretera: **Ramal a el Mangle** Caseta: **El Mangle** COORDENADAS
Movimiento: **San José del Cabo-El Mangle** MEX-001D Km: **9.000** GEOGRÁFICAS U T M
Lat: **22.953954** X: **605191.665** Sentido: **0**
Long: **-109.973941** Y: **2538789.856**

TDPA	Clasificación Vehicular en Por ciento													VTA	Volumen de Tránsito Mensual en Por ciento											
	M	A	AR	B	C2	C3	C4	C5	C6	C7	C8	C9	VNC		ENE	FEB	MAR	ABR	MAY	JUN	JUL	AGO	SEP	OCT	NOV	DIC
519	0.4	96.4	0.0	0.3	1.7	0.6	0.1	0.3	0.2	0.0	0.0	0.0	0.0	189,455	8.1	8.1	8.8	8.3	7.9	7.9	8.0	7.2	6.6	8.8	9.5	10.8

292-02 Carretera: **Ramal a el Mangle** Caseta: **El Mangle** COORDENADAS
Movimiento: **Aeropuerto los Cabos-El Mangle** MEX-001D Km: **9.000** GEOGRÁFICAS U T M
Lat: **22.953961** X: **605190.840** Sentido: **0**
Long: **-109.973949** Y: **2538790.625**

TDPA	Clasificación Vehicular en Por ciento													VTA	Volumen de Tránsito Mensual en Por ciento											
	M	A	AR	B	C2	C3	C4	C5	C6	C7	C8	C9	VNC		ENE	FEB	MAR	ABR	MAY	JUN	JUL	AGO	SEP	OCT	NOV	DIC
659	0.1	88.5	0.0	0.4	2.8	1.2	0.1	2.8	1.4	0.2	0.0	2.5	0.0	240,415	8.4	8.4	9.1	8.0	7.4	7.4	7.9	7.2	6.7	8.7	9.6	11.2

292-03 Carretera: **Ramal a el Mangle** Caseta: **El Mangle** COORDENADAS
Movimiento: **Cabo San Lucas-El Mangle** MEX-001D Km: **9.000** GEOGRÁFICAS U T M
Lat: **22.953957** X: **605192.073** Sentido: **0**
Long: **-109.973937** Y: **2538790.191**

TDPA	Clasificación Vehicular en Por ciento													VTA	Volumen de Tránsito Mensual en Por ciento											
	M	A	AR	B	C2	C3	C4	C5	C6	C7	C8	C9	VNC		ENE	FEB	MAR	ABR	MAY	JUN	JUL	AGO	SEP	OCT	NOV	DIC
64	0.4	97.7	0.0	0.4	1.0	0.3	0.0	0.1	0.1	0.0	0.0	0.0	0.0	23,254	7.2	10.1	7.5	6.6	6.6	6.7	7.3	6.5	6.0	8.6	10.9	16.0

293 Carretera: **Jala - Puerto Vallarta** Caseta: **Amado Nervo** COORDENADAS
Movimiento: **Jala-Ent. La Cañada** MEX-200D Km: **32.000** GEOGRÁFICAS U T M
Lat: **21.089054** X: **529366.626** Sentido: **0**
Long: **-104.717268** Y: **2332029.611**

TDPA	Clasificación Vehicular en Por ciento													VTA	Volumen de Tránsito Mensual en Por ciento											
	M	A	AR	B	C2	C3	C4	C5	C6	C7	C8	C9	VNC		ENE	FEB	MAR	ABR	MAY	JUN	JUL	AGO	SEP	OCT	NOV	DIC
4,436	0.8	81.5	0.3	7.3	2.8	2.0	0.3	3.1	1.2	0.0	0.0	0.7	0.0	1,619,257	7.2	6.0	7.5	11.0	8.9	8.4	10.6	10.0	6.9	7.3	7.4	8.8

294-01 Carretera: **Jala - Puerto Vallarta** Caseta: **La Peña** COORDENADAS
Movimiento: **El Capomo-Florida** MEX-200D Km: **92.400** GEOGRÁFICAS U T M
Lat: **21.066134** X: **477318.049** Sentido: **0**
Long: **-105.218341** Y: **2329482.432**

TDPA	Clasificación Vehicular en Por ciento													VTA	Volumen de Tránsito Mensual en Por ciento											
	M	A	AR	B	C2	C3	C4	C5	C6	C7	C8	C9	VNC		ENE	FEB	MAR	ABR	MAY	JUN	JUL	AGO	SEP	OCT	NOV	DIC
2,650	0.5	82.2	0.3	5.7	2.6	1.7	0.3	3.4	0.9	0.0	0.0	0.7	1.7	967,359	6.1	4.6	8.3	11.4	8.6	8.8	11.1	10.3	7.1	7.3	7.4	9.0

Nota: Los datos que se presentan, se estimaron a partir de los volúmenes de tránsito registrados en las casetas de cobro de las autopistas en el período enero-agosto de 2023 y la variación estacional del año anterior

VOLUMENES DE TRÁNSITO 2023
CASSETAS DE COBRO DE LAS AUTOPISTAS Y PUENTES DE CUOTA

295-02	Carretera: Jala - Puerto Vallarta Movimiento: El Capomo-La Peña	MEX-200D	Caseta: La Peña Km: 92.000	COORDENADAS GEOGRÁFICAS Lat: 21.070413 Long: -105.217650	U T M X: 477390.479 Y: 2329955.909	Sentido: 0								
TDPA	Clasificación Vehicular en Por ciento	VTA	Volumen de Tránsito Mensual en Por ciento											
87	M A AR B C2 C3 C4 C5 C6 C7 C8 C9 VNC	31,792	ENE	FEB	MAR	ABR	MAY	JUN	JUL	AGO	SEP	OCT	NOV	DIC
	1.5 63.0 0.3 1.2 1.5 1.0 0.3 1.9 0.5 0.0 0.0 0.2 28.6		7.8	7.0	9.0	10.4	8.6	6.7	10.4	10.2	6.4	7.3	7.4	8.8
296-03	Carretera: Jala - Puerto Vallarta Movimiento: La Peña-Florida	MEX-200D	Caseta: La Peña Km: 92.400	COORDENADAS GEOGRÁFICAS Lat: 21.066163 Long: -105.218388	U T M X: 477313.171 Y: 2329485.649	Sentido: 0								
TDPA	Clasificación Vehicular en Por ciento	VTA	Volumen de Tránsito Mensual en Por ciento											
823	M A AR B C2 C3 C4 C5 C6 C7 C8 C9 VNC	300,467	ENE	FEB	MAR	ABR	MAY	JUN	JUL	AGO	SEP	OCT	NOV	DIC
	0.5 70.3 0.2 6.7 2.5 2.2 0.3 4.9 2.8 0.0 0.0 0.4 9.2		5.6	4.9	6.8	10.1	8.6	9.2	11.7	11.0	8.5	7.3	7.4	8.9
297	Carretera: La Marquesa - Lerma Movimiento: La Marquesa-Lerma	MEX-D	Caseta: La Marquesa T2 Km: 41.157	COORDENADAS GEOGRÁFICAS Lat: 19.290514 Long: -99.434406	U T M X: 454358.402 Y: 2133029.852	Sentido: 0								
TDPA	Clasificación Vehicular en Por ciento	VTA	Volumen de Tránsito Mensual en Por ciento											
17,800	M A AR B C2 C3 C4 C5 C6 C7 C8 C9 VNC	6,497,125	ENE	FEB	MAR	ABR	MAY	JUN	JUL	AGO	SEP	OCT	NOV	DIC
	0.6 92.5 0.0 0.5 1.7 0.8 0.1 1.6 0.1 0.0 0.0 0.6 1.5		7.9	7.7	8.6	7.8	8.4	8.0	8.0	8.6	8.3	9.1	8.5	9.1
298-01	Carretera: Libramiento Sur de Guadalajara Movimiento: Zapotlanejo-Ent. Zapotlanejo	MEX-D	Caseta: La Laja Km: 3.200	COORDENADAS GEOGRÁFICAS Lat: 20.585952 Long: -103.100640	U T M X: 697964.953 Y: 2277478.951	Sentido: 0								
TDPA	Clasificación Vehicular en Por ciento	VTA	Volumen de Tránsito Mensual en Por ciento											
790	M A AR B C2 C3 C4 C5 C6 C7 C8 C9 VNC	288,372	ENE	FEB	MAR	ABR	MAY	JUN	JUL	AGO	SEP	OCT	NOV	DIC
	1.9 68.1 0.4 0.6 4.2 4.3 1.0 8.5 2.5 0.8 0.2 5.1 2.4		9.0	1.5	9.5	9.2	9.3	9.0	9.5	9.0	7.1	8.2	8.5	10.2
298-02	Carretera: Libramiento Sur de Guadalajara Movimiento: Zapotlanejo-Chapala	MEX-D	Caseta: La Laja Km: 4.700	COORDENADAS GEOGRÁFICAS Lat: 20.572787 Long: -103.101405	U T M X: 697902.180 Y: 2276020.479	Sentido: 0								
TDPA	Clasificación Vehicular en Por ciento	VTA	Volumen de Tránsito Mensual en Por ciento											
9,329	M A AR B C2 C3 C4 C5 C6 C7 C8 C9 VNC	3,404,945	ENE	FEB	MAR	ABR	MAY	JUN	JUL	AGO	SEP	OCT	NOV	DIC
	0.3 33.2 0.3 2.2 3.8 6.7 2.6 24.6 5.6 1.4 0.5 17.8 1.0		8.1	8.1	8.3	8.4	8.3	8.1	8.4	8.4	7.7	8.3	8.4	9.5
299	Carretera: Libramiento Sur de Guadalajara Movimiento: Chapala-Santa Cecilia	MEX-D	Caseta: Chapala Km: 30.600	COORDENADAS GEOGRÁFICAS Lat: 20.406358 Long: -103.235669	U T M X: 684102.200 Y: 2257438.486	Sentido: 0								
TDPA	Clasificación Vehicular en Por ciento	VTA	Volumen de Tránsito Mensual en Por ciento											
11,190	M A AR B C2 C3 C4 C5 C6 C7 C8 C9 VNC	4,084,237	ENE	FEB	MAR	ABR	MAY	JUN	JUL	AGO	SEP	OCT	NOV	DIC
	0.3 40.7 0.3 2.3 3.5 6.8 2.5 20.5 5.6 1.0 0.5 14.9 1.1		8.1	7.4	8.2	8.4	8.4	8.1	8.5	8.3	8.0	8.4	8.6	9.6

Nota: Los datos que se presentan, se estimaron a partir de los volúmenes de tránsito registrados en las casetas de cobro de las autopistas en el período enero-agosto de 2023 y la variación estacional del año anterior

VOLUMENES DE TRÁNSITO 2023
CASSETAS DE COBRO DE LAS AUTOPISTAS Y PUENTES DE CUOTA

300	Carretera: Libramiento Sur de Guadalajara Movimiento: Santa Cecilia-El Arenal	MEX-D	Caseta: Santa Cecilia Km: 65.500	COORDENADAS GEOGRÁFICAS Lat: 20.441306 Long: -103.544696	U T M X: 651816.096 Y: 2260990.924	Sentido: 0																				
4,368	Clasificación Vehicular en Por ciento							VTA	Volumen de Tránsito Mensual en Por ciento																	
	M	A	AR	B	C2	C3	C4	C5	C6	C7	C8	C9	VNC	1,594,395	ENE	FEB	MAR	ABR	MAY	JUN	JUL	AGO	SEP	OCT	NOV	DIC
	0.5	38.3	0.4	3.4	4.4	8.4	2.3	27.0	5.1	0.9	0.2	7.8	1.3		8.2	7.3	8.4	8.8	8.4	8.1	8.8	8.4	7.3	8.0	8.4	9.9
301	Carretera: Porvenir - Cd. Juárez Movimiento: Guadalupe-Tornillo	MEX-002	Caseta: Puente Inter. Guadalupe - Tornillo Km: 0.000	COORDENADAS GEOGRÁFICAS Lat: 31.431005 Long: -106.151683	U T M X: 390547.585 Y: 3477943.397	Sentido: 1																				
1,187	Clasificación Vehicular en Por ciento							VTA	Volumen de Tránsito Mensual en Por ciento																	
	M	A	AR	B	C2	C3	C4	C5	C6	C7	C8	C9	VNC	433,242	ENE	FEB	MAR	ABR	MAY	JUN	JUL	AGO	SEP	OCT	NOV	DIC
	0.1	90.3	8.4	0.0	0.2	0.1	0.0	0.9	0.0	0.0	0.0	0.0	0.0		6.8	6.7	7.8	8.1	8.6	8.0	7.9	8.6	9.8	8.9	9.2	9.6
302	Carretera: Ramal a Compostela Movimiento: Ent. La Cañada-Compostela	MEX-D	Caseta: Compostela II Km: 9.600	COORDENADAS GEOGRÁFICAS Lat: 21.204909 Long: -104.886344	U T M X: 511795.942 Y: 2344829.984	Sentido: 0																				
4,436	Clasificación Vehicular en Por ciento							VTA	Volumen de Tránsito Mensual en Por ciento																	
	M	A	AR	B	C2	C3	C4	C5	C6	C7	C8	C9	VNC	1,619,257	ENE	FEB	MAR	ABR	MAY	JUN	JUL	AGO	SEP	OCT	NOV	DIC
	0.8	81.5	0.3	7.3	2.8	2.0	0.3	3.1	1.2	0.0	0.0	0.7	0.0		7.2	6.0	7.5	11.0	8.9	8.4	10.6	10.0	6.9	7.3	7.4	8.8
303	Carretera: Salamanca - León Movimiento: Ent. Cerro Gordo-Ent. ITESI	MEX-D	Caseta: Mendoza Km: 12.600	COORDENADAS GEOGRÁFICAS Lat: 20.673077 Long: -101.213540	U T M X: 269408.857 Y: 2287539.928	Sentido: 0																				
16,374	Clasificación Vehicular en Por ciento							VTA	Volumen de Tránsito Mensual en Por ciento																	
	M	A	AR	B	C2	C3	C4	C5	C6	C7	C8	C9	VNC	5,976,521	ENE	FEB	MAR	ABR	MAY	JUN	JUL	AGO	SEP	OCT	NOV	DIC
	0.4	62.7	0.4	1.2	10.7	0.0	0.0	18.8	0.0	0.0	0.0	5.1	0.7		7.6	7.2	8.2	8.4	8.5	8.0	8.5	8.9	8.2	8.5	8.6	9.4
304	Carretera: Salamanca - León Movimiento: Ent. Cerro Gordo-Ent. Romita	MEX-D	Caseta: Romita Km: 54.500	COORDENADAS GEOGRÁFICAS Lat: 20.909165 Long: -101.493592	U T M X: 240626.033 Y: 2314109.947	Sentido: 0																				
1,098	Clasificación Vehicular en Por ciento							VTA	Volumen de Tránsito Mensual en Por ciento																	
	M	A	AR	B	C2	C3	C4	C5	C6	C7	C8	C9	VNC	400,785	ENE	FEB	MAR	ABR	MAY	JUN	JUL	AGO	SEP	OCT	NOV	DIC
	0.7	86.7	0.8	0.3	8.4	0.0	0.0	2.9	0.0	0.0	0.0	0.2	0.0		7.2	6.7	7.6	7.5	9.3	8.1	8.1	8.6	8.1	8.9	9.3	10.6
305	Carretera: Salamanca - León Movimiento: Ent. ITESI-Ent. León	MEX-D	Caseta: Puerto Interior Gto. Km: 63.800	COORDENADAS GEOGRÁFICAS Lat: 20.983902 Long: -101.542303	U T M X: 235688.217 Y: 2322466.906	Sentido: 0																				
11,923	Clasificación Vehicular en Por ciento							VTA	Volumen de Tránsito Mensual en Por ciento																	
	M	A	AR	B	C2	C3	C4	C5	C6	C7	C8	C9	VNC	4,351,950	ENE	FEB	MAR	ABR	MAY	JUN	JUL	AGO	SEP	OCT	NOV	DIC
	0.5	62.4	0.4	1.3	10.6	0.0	0.0	17.2	0.0	0.0	0.0	6.5	1.1		7.2	6.8	7.9	7.9	8.4	8.2	8.4	9.0	8.5	8.7	9.0	10.0

Nota: Los datos que se presentan, se estimaron a partir de los volúmenes de tránsito registrados en las casetas de cobro de las autopistas en el período enero-agosto de 2023 y la variación estacional del año anterior

VOLUMENES DE TRÁNSITO 2023
CASSETAS DE COBRO DE LAS AUTOPISTAS Y PUENTES DE CUOTA

306		Carretera: Texcoco - Pirámides		Casetas: Nabor Carrillo		COORDENADAS																				
		Movimiento: Texcoco-Tequisitlán		MEX-D		Km: 0.600		GEOGRÁFICAS					U T M													
								Lat: 19.495945					X: 505526.987													
								Long: -98.947329					Y: 2155705.000													
													Sentido: 0													
TDPA	Clasificación Vehicular en Por ciento													VTA	Volumen de Tránsito Mensual en Por ciento											
5,428	M	A	AR	B	C2	C3	C4	C5	C6	C7	C8	C9	VNC	1,981,336	ENE	FEB	MAR	ABR	MAY	JUN	JUL	AGO	SEP	OCT	NOV	DIC
	1.5	85.8	0.1	0.2	3.4	1.8	0.1	0.9	0.2	0.0	0.0	0.3	5.7		8.1	7.3	8.4	8.5	8.6	7.9	8.4	8.6	8.0	8.6	8.4	9.2
307		Carretera: Texcoco - Pirámides		Casetas: Tezoyuca		COORDENADAS																				
		Movimiento: Texcoco-Acolman		MEX-D		Km: 1.000		GEOGRÁFICAS					U T M													
								Lat: 19.600686					X: 507800.075													
								Long: -98.925619					Y: 2167295.905													
													Sentido: 0													
TDPA	Clasificación Vehicular en Por ciento													VTA	Volumen de Tránsito Mensual en Por ciento											
15,474	M	A	AR	B	C2	C3	C4	C5	C6	C7	C8	C9	VNC	5,647,844	ENE	FEB	MAR	ABR	MAY	JUN	JUL	AGO	SEP	OCT	NOV	DIC
	1.9	86.7	0.2	0.3	3.4	2.2	0.3	1.7	0.5	0.0	0.0	0.6	2.2		8.3	7.4	8.5	8.4	8.3	7.9	8.4	8.6	8.0	8.6	8.4	9.2
308-01		Carretera: Libramiento Cd. Valles-Tamuin		Casetas: La Calera		COORDENADAS																				
		Movimiento: La Pitahaya-San Juan		MEX-070D		Km: 89.600		GEOGRÁFICAS					U T M													
								Lat: 21.904164					X: 504594.032													
								Long: -98.955523					Y: 2422219.983													
													Sentido: 0													
TDPA	Clasificación Vehicular en Por ciento													VTA	Volumen de Tránsito Mensual en Por ciento											
1,533	M	A	AR	B	C2	C3	C4	C5	C6	C7	C8	C9	VNC	559,467	ENE	FEB	MAR	ABR	MAY	JUN	JUL	AGO	SEP	OCT	NOV	DIC
	0.4	41.0	0.4	1.3	3.2	3.8	1.3	20.0	6.8	1.0	0.1	15.9	4.8		7.9	6.9	8.0	9.3	8.2	7.7	9.2	9.9	7.5	7.9	8.1	9.4
308-02		Carretera: Libramiento Cd. Valles-Tamuin		Casetas: La Calera		COORDENADAS																				
		Movimiento: La Pitahaya-La Calera		MEX-070D		Km: 89.600		GEOGRÁFICAS					U T M													
								Lat: 21.902220					X: 504855.938													
								Long: -98.952988					Y: 2422004.890													
													Sentido: 0													
TDPA	Clasificación Vehicular en Por ciento													VTA	Volumen de Tránsito Mensual en Por ciento											
540	M	A	AR	B	C2	C3	C4	C5	C6	C7	C8	C9	VNC	197,110	ENE	FEB	MAR	ABR	MAY	JUN	JUL	AGO	SEP	OCT	NOV	DIC
	1.1	73.3	0.5	2.0	3.0	4.3	0.9	3.8	2.2	0.1	0.0	0.7	8.1		8.2	6.7	8.7	10.4	8.3	7.5	9.7	9.5	6.6	7.4	7.5	9.5
308-03		Carretera: Libramiento Cd. Valles-Tamuin		Casetas: La Calera		COORDENADAS																				
		Movimiento: La Calera-San Juan		MEX-070D		Km: 89.600		GEOGRÁFICAS					U T M													
								Lat: 21.905440					X: 504868.844													
								Long: -98.952862					Y: 2422361.299													
													Sentido: 0													
TDPA	Clasificación Vehicular en Por ciento													VTA	Volumen de Tránsito Mensual en Por ciento											
1,311	M	A	AR	B	C2	C3	C4	C5	C6	C7	C8	C9	VNC	478,549	ENE	FEB	MAR	ABR	MAY	JUN	JUL	AGO	SEP	OCT	NOV	DIC
	2.0	73.9	0.7	4.2	3.0	2.1	0.3	2.3	1.7	0.1	0.0	1.8	7.9		8.4	7.0	8.3	9.4	8.4	7.5	8.8	9.3	7.3	8.0	8.1	9.5
309		Carretera: Libramiento de Ciudad Obregón		Casetas: Esperanza-Hornos		COORDENADAS																				
		Movimiento: Ent. Henequén-Ent. Esperanza		MEX-015D		Km: 31.000		GEOGRÁFICAS					U T M													
								Lat: 27.604518					X: 608672.580													
								Long: -109.898767					Y: 3053878.016													
													Sentido: 0													
TDPA	Clasificación Vehicular en Por ciento													VTA	Volumen de Tránsito Mensual en Por ciento											
3,282	M	A	AR	B	C2	C3	C4	C5	C6	C7	C8	C9	VNC	1,198,056	ENE	FEB	MAR	ABR	MAY	JUN	JUL	AGO	SEP	OCT	NOV	DIC
	0.2	43.1	0.0	2.5	3.3	3.0	2.0	30.4	2.8	0.7	0.2	11.8	0.0		9.4	7.0	8.3	8.8	7.9	7.5	8.3	7.8	7.2	7.8	8.0	12.0

Nota: Los datos que se presentan, se estimaron a partir de los volúmenes de tránsito registrados en las casetas de cobro de las autopistas en el período enero-agosto de 2023 y la variación estacional del año anterior

VOLÚMENES DE TRÁNSITO 2023
CASSETAS DE COBRO DE LAS AUTOPISTAS Y PUENTES DE CUOTA

310-01 Carretera: **Libramiento de Felipe Carrillo Puerto** Caseta: **Felipe Carrillo Puerto** COORDENADAS
Movimiento: **Ent. Chetumal-Ent. Cancún** MEX-307D Km: **6.100** GEOGRÁFICAS U T M
Lat: **19.590397** X: **387645.456** Sentido: **0**
Long: **-88.071289** Y: **2166507.891**

TDPA	Clasificación Vehicular en Por ciento													VTA	Volumen de Tránsito Mensual en Por ciento											
	M	A	AR	B	C2	C3	C4	C5	C6	C7	C8	C9	VNC		ENE	FEB	MAR	ABR	MAY	JUN	JUL	AGO	SEP	OCT	NOV	DIC
1,126	0.6	60.9	0.5	6.2	2.7	3.2	0.2	9.7	3.0	0.6	0.0	7.8	4.6	411,015	8.3	7.1	8.3	9.0	8.1	7.0	8.7	9.3	7.5	8.1	8.4	10.2

310-02 Carretera: **Libramiento de Felipe Carrillo Puerto** Caseta: **Felipe Carrillo Puerto** COORDENADAS
Movimiento: **Ent. Chetumal-Ent. Felipe Carrillo Puerto** MEX-307D Km: **6.100** GEOGRÁFICAS U T M
Lat: **19.587455** X: **387689.461** Sentido: **0**
Long: **-88.070850** Y: **2166182.011**

TDPA	Clasificación Vehicular en Por ciento													VTA	Volumen de Tránsito Mensual en Por ciento											
	M	A	AR	B	C2	C3	C4	C5	C6	C7	C8	C9	VNC		ENE	FEB	MAR	ABR	MAY	JUN	JUL	AGO	SEP	OCT	NOV	DIC
40	1.2	18.2	0.3	0.6	1.2	2.0	0.3	5.7	0.6	0.0	0.0	7.9	62.0	14,489	7.5	7.2	9.0	9.0	10.4	8.0	8.8	8.4	8.5	8.3	7.2	7.7

310-03 Carretera: **Libramiento de Felipe Carrillo Puerto** Caseta: **Felipe Carrillo Puerto** COORDENADAS
Movimiento: **Ent. Felipe Carrillo Puerto-Ent. Cancún** MEX-307D Km: **6.100** GEOGRÁFICAS U T M
Lat: **19.590397** X: **387645.456** Sentido: **0**
Long: **-88.071289** Y: **2166507.891**

TDPA	Clasificación Vehicular en Por ciento													VTA	Volumen de Tránsito Mensual en Por ciento											
	M	A	AR	B	C2	C3	C4	C5	C6	C7	C8	C9	VNC		ENE	FEB	MAR	ABR	MAY	JUN	JUL	AGO	SEP	OCT	NOV	DIC
40	0.6	28.3	0.2	0.4	4.0	4.4	0.4	5.5	1.8	0.0	0.0	5.3	49.1	14,615	8.0	7.3	9.6	8.5	9.1	8.1	8.8	9.1	7.7	8.2	7.2	8.4

311-01 Carretera: **Libramiento de Villahermosa** Caseta: **Nacajuca** COORDENADAS
Movimiento: **Ent. Loma de Caballo-Frontera** MEX-180D Km: **16.000** GEOGRÁFICAS U T M
Lat: **18.076079** X: **507347.097** Sentido: **0**
Long: **-92.930568** Y: **1998604.042**

TDPA	Clasificación Vehicular en Por ciento													VTA	Volumen de Tránsito Mensual en Por ciento											
	M	A	AR	B	C2	C3	C4	C5	C6	C7	C8	C9	VNC		ENE	FEB	MAR	ABR	MAY	JUN	JUL	AGO	SEP	OCT	NOV	DIC
7,285	0.4	30.9	0.5	0.6	6.8	7.8	1.9	26.1	7.6	0.5	0.2	15.9	0.8	2,658,943	7.5	7.0	8.2	8.2	8.3	7.8	8.3	8.5	7.9	8.8	9.1	10.4

311-02 Carretera: **Libramiento de Villahermosa** Caseta: **Nacajuca** COORDENADAS
Movimiento: **Ent. Loma de Caballo-Nacajuca** MEX-180D Km: **16.000** GEOGRÁFICAS U T M
Lat: **18.076626** X: **506691.856** Sentido: **0**
Long: **-92.936760** Y: **1998664.325**

TDPA	Clasificación Vehicular en Por ciento													VTA	Volumen de Tránsito Mensual en Por ciento											
	M	A	AR	B	C2	C3	C4	C5	C6	C7	C8	C9	VNC		ENE	FEB	MAR	ABR	MAY	JUN	JUL	AGO	SEP	OCT	NOV	DIC
1,456	2.2	86.1	0.6	0.0	3.0	2.0	0.4	2.3	1.1	0.0	0.0	0.4	1.9	531,265	8.0	7.3	7.8	7.2	7.7	8.0	8.0	7.9	8.5	10.2	9.2	10.2

311-03 Carretera: **Libramiento de Villahermosa** Caseta: **Nacajuca** COORDENADAS
Movimiento: **Nacajuca-Frontera** MEX-180D Km: **16.000** GEOGRÁFICAS U T M
Lat: **18.076626** X: **506691.856** Sentido: **0**
Long: **-92.936760** Y: **1998664.325**

TDPA	Clasificación Vehicular en Por ciento													VTA	Volumen de Tránsito Mensual en Por ciento											
	M	A	AR	B	C2	C3	C4	C5	C6	C7	C8	C9	VNC		ENE	FEB	MAR	ABR	MAY	JUN	JUL	AGO	SEP	OCT	NOV	DIC
1,465	5.0	80.0	1.1	0.0	1.8	0.8	0.1	1.3	0.7	0.0	0.0	0.2	9.0	534,620	7.6	6.7	7.6	7.4	7.7	7.5	8.0	7.9	7.8	9.5	10.2	12.1

Nota: Los datos que se presentan, se estimaron a partir de los volúmenes de tránsito registrados en las casetas de cobro de las autopistas en el período enero-agosto de 2023 y la variación estacional del año anterior

VOLUMENES DE TRÁNSITO 2023
CASSETAS DE COBRO DE LAS AUTOPISTAS Y PUENTES DE CUOTA

312-01	Carretera: Palmillas-Apaseo Movimiento: Huimilpan-Huichapan	MEX-045D	Caseta: Huichapan Km: 5.000	COORDENADAS GEOGRÁFICAS Lat: 20.290097 Long: -99.949733	U T M X: 400832.756 Y: 2243869.001	Sentido: 0																				
TDPA	Clasificación Vehicular en Por ciento												VTA	Volumen de Tránsito Mensual en Por ciento												
210	M	A	AR	B	C2	C3	C4	C5	C6	C7	C8	C9	VNC	76,549	ENE	FEB	MAR	ABR	MAY	JUN	JUL	AGO	SEP	OCT	NOV	DIC
	0.6	88.1	0.6	2.4	4.2	1.1	0.2	0.6	0.2	0.0	0.0	0.1	1.9		5.5	5.4	7.1	7.8	6.6	6.8	8.7	6.6	7.4	10.2	10.9	17.0
312-02	Carretera: Palmillas-Apaseo Movimiento: Apaseo el Grande-Huichapan	MEX-045D	Caseta: Huichapan Km: 5.000	COORDENADAS GEOGRÁFICAS Lat: 20.290097 Long: -99.949733	U T M X: 400832.756 Y: 2243869.001	Sentido: 0																				
TDPA	Clasificación Vehicular en Por ciento												VTA	Volumen de Tránsito Mensual en Por ciento												
6,012	M	A	AR	B	C2	C3	C4	C5	C6	C7	C8	C9	VNC	2,194,389	ENE	FEB	MAR	ABR	MAY	JUN	JUL	AGO	SEP	OCT	NOV	DIC
	0.4	52.8	0.2	4.4	4.6	7.1	0.9	18.9	3.0	0.4	0.1	6.9	0.3		7.8	7.2	8.0	8.3	8.2	7.7	8.4	8.5	8.0	8.6	8.8	10.5
312-03	Carretera: Palmillas-Apaseo Movimiento: Apaseo el Alto-Huichapan	MEX-045D	Caseta: Huichapan Km: 5.000	COORDENADAS GEOGRÁFICAS Lat: 20.290097 Long: -99.949733	U T M X: 400832.756 Y: 2243869.001	Sentido: 0																				
TDPA	Clasificación Vehicular en Por ciento												VTA	Volumen de Tránsito Mensual en Por ciento												
792	M	A	AR	B	C2	C3	C4	C5	C6	C7	C8	C9	VNC	289,017	ENE	FEB	MAR	ABR	MAY	JUN	JUL	AGO	SEP	OCT	NOV	DIC
	0.3	63.2	0.3	2.0	4.6	8.1	2.6	12.9	3.4	0.1	0.0	2.5	0.0		7.6	7.1	8.2	8.5	7.9	7.7	8.3	8.1	7.4	8.7	9.0	11.5
312-04	Carretera: Palmillas-Apaseo Movimiento: Amealco-Huichapan	MEX-045D	Caseta: Huichapan Km: 5.000	COORDENADAS GEOGRÁFICAS Lat: 20.290097 Long: -99.949733	U T M X: 400832.756 Y: 2243869.001	Sentido: 0																				
TDPA	Clasificación Vehicular en Por ciento												VTA	Volumen de Tránsito Mensual en Por ciento												
384	M	A	AR	B	C2	C3	C4	C5	C6	C7	C8	C9	VNC	140,214	ENE	FEB	MAR	ABR	MAY	JUN	JUL	AGO	SEP	OCT	NOV	DIC
	0.7	79.1	0.7	1.6	3.9	2.2	1.3	4.6	4.3	0.0	0.0	0.8	0.8		7.7	6.7	7.8	7.9	8.4	7.2	7.9	7.2	9.5	9.1	9.4	11.2
313-01	Carretera: Palmillas-Apaseo Movimiento: Huichapan-Amealco	MEX-045D	Caseta: Amealco Km: 17.000	COORDENADAS GEOGRÁFICAS Lat: 20.277737 Long: -100.059149	U T M X: 389398.272 Y: 2242570.487	Sentido: 0																				
TDPA	Clasificación Vehicular en Por ciento												VTA	Volumen de Tránsito Mensual en Por ciento												
462	M	A	AR	B	C2	C3	C4	C5	C6	C7	C8	C9	VNC	168,812	ENE	FEB	MAR	ABR	MAY	JUN	JUL	AGO	SEP	OCT	NOV	DIC
	0.7	80.5	0.7	2.1	5.0	2.6	0.5	3.3	2.9	0.0	0.0	0.7	1.0		8.0	5.6	5.8	8.1	6.7	7.2	11.4	7.9	9.5	9.1	9.4	11.3
313-02	Carretera: Palmillas-Apaseo Movimiento: Huimilpan-Amealco	MEX-045D	Caseta: Amealco Km: 17.000	COORDENADAS GEOGRÁFICAS Lat: 20.277737 Long: -100.059149	U T M X: 389398.272 Y: 2242570.487	Sentido: 0																				
TDPA	Clasificación Vehicular en Por ciento												VTA	Volumen de Tránsito Mensual en Por ciento												
43	M	A	AR	B	C2	C3	C4	C5	C6	C7	C8	C9	VNC	15,836	ENE	FEB	MAR	ABR	MAY	JUN	JUL	AGO	SEP	OCT	NOV	DIC
	1.2	86.8	0.7	0.3	2.9	0.8	0.1	0.3	0.0	0.0	0.0	0.0	6.9		7.6	7.2	8.0	8.0	7.6	8.3	8.7	7.9	7.5	9.1	9.2	10.9

Nota: Los datos que se presentan, se estimaron a partir de los volúmenes de tránsito registrados en las casetas de cobro de las autopistas en el período enero-agosto de 2023 y la variación estacional del año anterior

VOLUMENES DE TRÁNSITO 2023
CASSETAS DE COBRO DE LAS AUTOPISTAS Y PUENTES DE CUOTA

313-03	Carretera: Palmillas-Apaseo Movimiento: Apaseo el Alto-Amealco	Caseta: Amealco Km: 17.000	COORDENADAS GEOGRÁFICAS Lat: 20.277737 Long: -100.059149	U T M X: 389398.272 Y: 2242570.487	Sentido: 0																					
TDPA	Clasificación Vehicular en Por ciento												VTA	Volumen de Tránsito Mensual en Por ciento												
40	M	A	AR	B	C2	C3	C4	C5	C6	C7	C8	C9	VNC	14,662	ENE	FEB	MAR	ABR	MAY	JUN	JUL	AGO	SEP	OCT	NOV	DIC
	0.5	85.0	0.4	0.3	3.3	2.4	0.4	3.2	0.5	0.0	0.0	3.9	0.1		7.2	6.3	7.6	8.9	8.4	7.4	8.4	8.2	7.5	8.8	10.1	11.2

313-04	Carretera: Palmillas-Apaseo Movimiento: Apaseo el Grande-Amealco	Caseta: Amealco Km: 17.000	COORDENADAS GEOGRÁFICAS Lat: 20.277737 Long: -100.059149	U T M X: 389398.272 Y: 2242570.487	Sentido: 0																					
TDPA	Clasificación Vehicular en Por ciento												VTA	Volumen de Tránsito Mensual en Por ciento												
90	M	A	AR	B	C2	C3	C4	C5	C6	C7	C8	C9	VNC	32,720	ENE	FEB	MAR	ABR	MAY	JUN	JUL	AGO	SEP	OCT	NOV	DIC
	0.7	86.6	0.4	0.6	4.0	2.1	0.2	2.6	0.7	0.0	0.0	0.7	1.4		7.3	6.8	7.5	8.4	8.0	7.4	8.4	8.1	8.1	8.5	9.7	11.8

314-01	Carretera: Palmillas-Apaseo Movimiento: Huichapan-Huimilpan	Caseta: Huimilpan Km: 41.700	COORDENADAS GEOGRÁFICAS Lat: 20.348261 Long: -100.277524	U T M X: 366652.231 Y: 2250537.631	Sentido: 0																					
TDPA	Clasificación Vehicular en Por ciento												VTA	Volumen de Tránsito Mensual en Por ciento												
691	M	A	AR	B	C2	C3	C4	C5	C6	C7	C8	C9	VNC	252,061	ENE	FEB	MAR	ABR	MAY	JUN	JUL	AGO	SEP	OCT	NOV	DIC
	0.4	87.4	0.3	5.6	2.9	1.1	0.1	0.5	0.2	0.0	0.0	0.0	1.5		6.5	4.1	4.3	7.3	6.6	7.5	11.1	7.8	7.3	10.1	10.7	16.7

314-02	Carretera: Palmillas-Apaseo Movimiento: Apaseo el Grande-Huimilpan	Caseta: Huimilpan Km: 41.700	COORDENADAS GEOGRÁFICAS Lat: 20.348261 Long: -100.277524	U T M X: 366652.231 Y: 2250537.631	Sentido: 0																					
TDPA	Clasificación Vehicular en Por ciento												VTA	Volumen de Tránsito Mensual en Por ciento												
58	M	A	AR	B	C2	C3	C4	C5	C6	C7	C8	C9	VNC	21,161	ENE	FEB	MAR	ABR	MAY	JUN	JUL	AGO	SEP	OCT	NOV	DIC
	0.4	74.2	0.9	0.6	6.4	3.0	0.2	1.5	0.5	0.0	0.0	0.2	12.1		8.0	7.4	7.9	7.7	7.6	7.7	9.7	8.8	7.9	8.6	8.7	10.0

314-03	Carretera: Palmillas-Apaseo Movimiento: Apaseo el Alto-Huimilpan	Caseta: Huimilpan Km: 41.700	COORDENADAS GEOGRÁFICAS Lat: 20.348261 Long: -100.277524	U T M X: 366652.231 Y: 2250537.631	Sentido: 0																					
TDPA	Clasificación Vehicular en Por ciento												VTA	Volumen de Tránsito Mensual en Por ciento												
42	M	A	AR	B	C2	C3	C4	C5	C6	C7	C8	C9	VNC	15,294	ENE	FEB	MAR	ABR	MAY	JUN	JUL	AGO	SEP	OCT	NOV	DIC
	0.4	78.3	0.6	0.4	5.6	6.1	0.5	0.9	1.9	0.0	0.0	0.0	5.3		7.9	7.5	7.8	8.1	7.3	8.9	9.9	9.3	7.8	8.2	7.7	9.6

314-04	Carretera: Palmillas-Apaseo Movimiento: Amealco-Huimilpan	Caseta: Huimilpan Km: 41.700	COORDENADAS GEOGRÁFICAS Lat: 20.348261 Long: -100.277524	U T M X: 366652.231 Y: 2250537.631	Sentido: 0																					
TDPA	Clasificación Vehicular en Por ciento												VTA	Volumen de Tránsito Mensual en Por ciento												
56	M	A	AR	B	C2	C3	C4	C5	C6	C7	C8	C9	VNC	20,597	ENE	FEB	MAR	ABR	MAY	JUN	JUL	AGO	SEP	OCT	NOV	DIC
	0.5	90.3	0.5	1.5	3.1	0.7	0.2	0.3	0.0	0.0	0.0	0.0	2.9		7.1	6.3	6.6	7.9	7.7	8.8	10.4	8.4	7.5	9.2	9.2	10.9

Nota: Los datos que se presentan, se estimaron a partir de los volúmenes de tránsito registrados en las casetas de cobro de las autopistas en el período enero-agosto de 2023 y la variación estacional del año anterior

VOLUMENES DE TRÁNSITO 2023
CASSETAS DE COBRO DE LAS AUTOPISTAS Y PUENTES DE CUOTA

315-01 Carretera: **Palmillas-Apaseo** Caseta: **Apaseo el Alto** COORDENADAS
 Movimiento: **Huichapan-Apaseo el Alto** MEX-045D Km: **80.000** GEOGRÁFICAS U T M
 Lat: **20.497515** X: **334380.446** Sentido: **0**
 Long: **-100.588177** Y: **2267341.791**

TDPA	Clasificación Vehicular en Por ciento													VTA	Volumen de Tránsito Mensual en Por ciento											
	M	A	AR	B	C2	C3	C4	C5	C6	C7	C8	C9	VNC		ENE	FEB	MAR	ABR	MAY	JUN	JUL	AGO	SEP	OCT	NOV	DIC
1,216	0.3	61.6	0.2	2.4	4.3	7.4	4.6	12.4	4.1	0.3	0.0	2.1	0.3	443,853	7.6	6.0	6.7	8.1	7.7	8.0	10.2	9.0	7.4	8.7	9.0	11.6
	0.3	61.6	0.2	2.4	4.3	7.4	4.6	12.4	4.1	0.3	0.0	2.1	0.3		7.6	6.0	6.7	8.1	7.7	8.0	10.2	9.0	7.4	8.7	9.0	11.6

315-02 Carretera: **Palmillas-Apaseo** Caseta: **Apaseo el Alto** COORDENADAS
 Movimiento: **Huimilpan-Apaseo el Alto** MEX-045D Km: **80.000** GEOGRÁFICAS U T M
 Lat: **20.497515** X: **334380.446** Sentido: **0**
 Long: **-100.588177** Y: **2267341.791**

TDPA	Clasificación Vehicular en Por ciento													VTA	Volumen de Tránsito Mensual en Por ciento											
	M	A	AR	B	C2	C3	C4	C5	C6	C7	C8	C9	VNC		ENE	FEB	MAR	ABR	MAY	JUN	JUL	AGO	SEP	OCT	NOV	DIC
36	0.5	75.7	0.5	0.4	7.4	7.1	0.9	1.7	1.0	0.0	0.0	0.1	4.7	13,222	7.8	7.3	8.1	8.2	7.5	9.1	9.7	9.1	7.8	8.2	7.7	9.5
	0.5	75.7	0.5	0.4	7.4	7.1	0.9	1.7	1.0	0.0	0.0	0.1	4.7		7.8	7.3	8.1	8.2	7.5	9.1	9.7	9.1	7.8	8.2	7.7	9.5

315-03 Carretera: **Palmillas-Apaseo** Caseta: **Apaseo el Alto** COORDENADAS
 Movimiento: **Apaseo el Grande-Apaseo el Alto** MEX-045D Km: **80.000** GEOGRÁFICAS U T M
 Lat: **20.497515** X: **334380.446** Sentido: **0**
 Long: **-100.588177** Y: **2267341.791**

TDPA	Clasificación Vehicular en Por ciento													VTA	Volumen de Tránsito Mensual en Por ciento											
	M	A	AR	B	C2	C3	C4	C5	C6	C7	C8	C9	VNC		ENE	FEB	MAR	ABR	MAY	JUN	JUL	AGO	SEP	OCT	NOV	DIC
200	0.8	73.3	0.3	1.6	5.4	2.3	0.5	4.0	1.0	0.0	0.0	0.9	9.9	73,093	8.0	7.4	8.7	7.2	7.3	7.2	7.5	7.3	9.2	9.6	10.5	10.1
	0.8	73.3	0.3	1.6	5.4	2.3	0.5	4.0	1.0	0.0	0.0	0.9	9.9		8.0	7.4	8.7	7.2	7.3	7.2	7.5	7.3	9.2	9.6	10.5	10.1

315-04 Carretera: **Palmillas-Apaseo** Caseta: **Apaseo el Alto** COORDENADAS
 Movimiento: **Amealco-Apaseo el Alto** MEX-045D Km: **80.000** GEOGRÁFICAS U T M
 Lat: **20.497515** X: **334380.446** Sentido: **0**
 Long: **-100.588177** Y: **2267341.791**

TDPA	Clasificación Vehicular en Por ciento													VTA	Volumen de Tránsito Mensual en Por ciento											
	M	A	AR	B	C2	C3	C4	C5	C6	C7	C8	C9	VNC		ENE	FEB	MAR	ABR	MAY	JUN	JUL	AGO	SEP	OCT	NOV	DIC
40	0.2	87.0	0.4	0.4	3.5	1.7	0.6	2.1	0.6	0.0	0.1	3.4	0.0	14,539	7.1	5.2	6.2	8.5	8.8	8.6	9.4	8.5	7.5	8.8	10.0	11.4
	0.2	87.0	0.4	0.4	3.5	1.7	0.6	2.1	0.6	0.0	0.1	3.4	0.0		7.1	5.2	6.2	8.5	8.8	8.6	9.4	8.5	7.5	8.8	10.0	11.4

316-01 Carretera: **Palmillas-Apaseo** Caseta: **Apaseo el Grande** COORDENADAS
 Movimiento: **Huichapan-Apaseo el Grande** MEX-045D Km: **82.600** GEOGRÁFICAS U T M
 Lat: **20.511282** X: **333230.908** Sentido: **0**
 Long: **-100.599341** Y: **2268877.131**

TDPA	Clasificación Vehicular en Por ciento													VTA	Volumen de Tránsito Mensual en Por ciento											
	M	A	AR	B	C2	C3	C4	C5	C6	C7	C8	C9	VNC		ENE	FEB	MAR	ABR	MAY	JUN	JUL	AGO	SEP	OCT	NOV	DIC
6,550	0.4	53.5	0.2	4.3	4.9	6.7	1.1	19.1	2.5	0.5	0.1	6.4	0.3	2,390,881	7.9	7.1	7.8	8.4	8.0	7.8	8.7	8.7	8.0	8.6	8.8	10.2
	0.4	53.5	0.2	4.3	4.9	6.7	1.1	19.1	2.5	0.5	0.1	6.4	0.3		7.9	7.1	7.8	8.4	8.0	7.8	8.7	8.7	8.0	8.6	8.8	10.2

316-02 Carretera: **Palmillas-Apaseo** Caseta: **Apaseo el Grande** COORDENADAS
 Movimiento: **Huimilpan-Apaseo el Grande** MEX-045D Km: **82.600** GEOGRÁFICAS U T M
 Lat: **20.511282** X: **333230.908** Sentido: **0**
 Long: **-100.599341** Y: **2268877.131**

TDPA	Clasificación Vehicular en Por ciento													VTA	Volumen de Tránsito Mensual en Por ciento											
	M	A	AR	B	C2	C3	C4	C5	C6	C7	C8	C9	VNC		ENE	FEB	MAR	ABR	MAY	JUN	JUL	AGO	SEP	OCT	NOV	DIC
38	0.3	79.6	1.2	0.4	5.9	3.3	0.4	1.9	0.2	0.0	0.0	0.2	6.6	13,992	8.0	7.5	7.5	7.7	7.3	8.6	9.3	8.7	7.9	8.6	8.7	10.2
	0.3	79.6	1.2	0.4	5.9	3.3	0.4	1.9	0.2	0.0	0.0	0.2	6.6		8.0	7.5	7.5	7.7	7.3	8.6	9.3	8.7	7.9	8.6	8.7	10.2

Nota: Los datos que se presentan, se estimaron a partir de los volúmenes de tránsito registrados en las casetas de cobro de las autopistas en el período enero-agosto de 2023 y la variación estacional del año anterior

VOLUMENES DE TRÁNSITO 2023
CASSETAS DE COBRO DE LAS AUTOPISTAS Y PUENTES DE CUOTA

316-03	Carretera: Palmillas-Apaseo Movimiento: Apaseo el Alto-Apaseo el Grande	Caseta: Apaseo el Grande Km: 82.600	COORDENADAS GEOGRÁFICAS Lat: 20.511282 Long: -100.599341	U T M X: 333230.908 Y: 2268877.131	Sentido: 0																					
117	Clasificación Vehicular en Por ciento						VTA	Volumen de Tránsito Mensual en Por ciento																		
	M	A	AR	B	C2	C3	C4	C5	C6	C7	C8	C9	VNC		ENE	FEB	MAR	ABR	MAY	JUN	JUL	AGO	SEP	OCT	NOV	DIC
	1.1	73.7	0.7	1.7	6.3	2.5	0.6	3.7	0.6	0.0	0.0	1.0	8.1	42,800	7.5	7.5	7.7	8.2	7.5	7.4	7.4	7.5	9.2	9.6	10.5	10.0

316-04	Carretera: Palmillas-Apaseo Movimiento: Amealco-Apaseo el Grande	Caseta: Apaseo el Grande Km: 82.600	COORDENADAS GEOGRÁFICAS Lat: 20.511282 Long: -100.599341	U T M X: 333230.908 Y: 2268877.131	Sentido: 0																					
72	Clasificación Vehicular en Por ciento						VTA	Volumen de Tránsito Mensual en Por ciento																		
	M	A	AR	B	C2	C3	C4	C5	C6	C7	C8	C9	VNC		ENE	FEB	MAR	ABR	MAY	JUN	JUL	AGO	SEP	OCT	NOV	DIC
	0.4	89.6	0.4	0.6	3.9	2.3	0.3	1.5	0.3	0.1	0.1	0.4	0.1	26,139	7.7	6.5	6.6	8.3	8.4	7.9	8.7	7.8	8.1	8.5	9.7	11.8

317	Carretera: Rioverde-Cd. Valles Movimiento: Rayón-Vicente Guerrero	Caseta: Rayón Km: 2.050	COORDENADAS GEOGRÁFICAS Lat: 21.863597 Long: -99.623291	U T M X: 435601.108 Y: 2417859.631	Sentido: 0																					
3,552	Clasificación Vehicular en Por ciento						VTA	Volumen de Tránsito Mensual en Por ciento																		
	M	A	AR	B	C2	C3	C4	C5	C6	C7	C8	C9	VNC		ENE	FEB	MAR	ABR	MAY	JUN	JUL	AGO	SEP	OCT	NOV	DIC
	0.6	65.6	0.4	3.9	4.3	3.3	0.4	9.2	4.3	0.2	0.0	7.8	0.0	1,296,354	7.6	6.8	8.4	10.4	8.2	7.7	9.2	9.3	7.2	7.9	8.1	9.2

318-01	Carretera: Rioverde-Cd. Valles Movimiento: Vicente Guerrero-Tamasopo	Caseta: Tamasopo Km: 34.500	COORDENADAS GEOGRÁFICAS Lat: 21.904189 Long: -99.384701	U T M X: 460264.003 Y: 2422271.851	Sentido: 0																					
496	Clasificación Vehicular en Por ciento						VTA	Volumen de Tránsito Mensual en Por ciento																		
	M	A	AR	B	C2	C3	C4	C5	C6	C7	C8	C9	VNC		ENE	FEB	MAR	ABR	MAY	JUN	JUL	AGO	SEP	OCT	NOV	DIC
	1.6	89.9	0.5	4.4	1.8	1.7	0.1	0.0	0.0	0.0	0.0	0.0	0.0	181,065	5.0	4.6	8.3	14.4	8.8	7.8	11.2	9.9	4.8	7.9	8.1	9.2

318-02	Carretera: Rioverde-Cd. Valles Movimiento: Tambaca-Tamasopo	Caseta: Tamasopo Km: 34.500	COORDENADAS GEOGRÁFICAS Lat: 21.905691 Long: -99.385102	U T M X: 460222.999 Y: 2422438.206	Sentido: 0																					
9	Clasificación Vehicular en Por ciento						VTA	Volumen de Tránsito Mensual en Por ciento																		
	M	A	AR	B	C2	C3	C4	C5	C6	C7	C8	C9	VNC		ENE	FEB	MAR	ABR	MAY	JUN	JUL	AGO	SEP	OCT	NOV	DIC
	2.8	88.1	0.4	1.5	2.7	2.5	0.1	0.7	0.4	0.0	0.0	0.8	0.0	3,160	7.4	5.9	8.5	15.2	8.9	8.1	8.4	8.0	4.5	7.9	8.1	9.1

319-01	Carretera: Rioverde-Cd. Valles Movimiento: Vicente Guerrero-Tambaca	Caseta: Tambaca Km: 50.700	COORDENADAS GEOGRÁFICAS Lat: 21.940188 Long: -99.273755	U T M X: 471730.866 Y: 2426231.865	Sentido: 0																					
96	Clasificación Vehicular en Por ciento						VTA	Volumen de Tránsito Mensual en Por ciento																		
	M	A	AR	B	C2	C3	C4	C5	C6	C7	C8	C9	VNC		ENE	FEB	MAR	ABR	MAY	JUN	JUL	AGO	SEP	OCT	NOV	DIC
	0.9	77.6	0.4	1.1	4.1	3.8	0.3	2.9	1.8	0.2	0.0	6.9	0.0	35,057	8.0	6.8	8.5	11.8	8.6	7.4	9.0	8.5	6.1	7.9	8.1	9.3

Nota: Los datos que se presentan, se estimaron a partir de los volúmenes de tránsito registrados en las casetas de cobro de las autopistas en el período enero-agosto de 2023 y la variación estacional del año anterior

VOLUMENES DE TRÁNSITO 2023
CASSETAS DE COBRO DE LAS AUTOPISTAS Y PUENTES DE CUOTA

319-02 Carretera: **Rioverde-Cd. Valles** Caseta: **Tambaca** COORDENADAS
 Movimiento: **Tamasopo-Tambaca** MEX-070D Km: **50.700** GEOGRÁFICAS U T M
 Lat: **21.939210** X: **472111.000** Sentido: **0**
 Long: **-99.270072** Y: **2426122.940**

TDPA	Clasificación Vehicular en Por ciento													VTA	Volumen de Tránsito Mensual en Por ciento											
	M	A	AR	B	C2	C3	C4	C5	C6	C7	C8	C9	VNC		ENE	FEB	MAR	ABR	MAY	JUN	JUL	AGO	SEP	OCT	NOV	DIC
9	2.8	89.1	0.4	1.2	2.5	2.4	0.1	0.5	0.3	0.0	0.0	0.7	0.0	3,114	7.4	5.8	8.6	15.2	8.9	8.1	8.4	8.0	4.4	7.9	8.0	9.3
	0.4	61.5	0.4	3.8	4.3	4.1	0.4	9.9	6.0	0.2	0.1	8.9	0.0		7.9	7.1	8.3	9.5	8.1	7.7	9.0	9.3	7.8	7.9	8.1	9.3

320-01 Carretera: **Rioverde-Cd. Valles** Caseta: **La Pitahaya** COORDENADAS
 Movimiento: **Vicente Guerrero-La Pitahaya** MEX-070D Km: **62.000** GEOGRÁFICAS U T M
 Lat: **21.967581** X: **481971.669** Sentido: **0**
 Long: **-99.174618** Y: **2429248.913**

TDPA	Clasificación Vehicular en Por ciento													VTA	Volumen de Tránsito Mensual en Por ciento											
	M	A	AR	B	C2	C3	C4	C5	C6	C7	C8	C9	VNC		ENE	FEB	MAR	ABR	MAY	JUN	JUL	AGO	SEP	OCT	NOV	DIC
3,055	0.4	61.5	0.4	3.8	4.3	4.1	0.4	9.9	6.0	0.2	0.1	8.9	0.0	1,115,208	7.9	7.1	8.3	9.5	8.1	7.7	9.0	9.3	7.8	7.9	8.1	9.3
	0.4	61.5	0.4	3.8	4.3	4.1	0.4	9.9	6.0	0.2	0.1	8.9	0.0		7.9	7.1	8.3	9.5	8.1	7.7	9.0	9.3	7.8	7.9	8.1	9.3

320-02 Carretera: **Rioverde-Cd. Valles** Caseta: **La Pitahaya** COORDENADAS
 Movimiento: **Tamasopo-La Pitahaya** MEX-070D Km: **62.000** GEOGRÁFICAS U T M
 Lat: **21.967581** X: **481971.669** Sentido: **0**
 Long: **-99.174618** Y: **2429248.913**

TDPA	Clasificación Vehicular en Por ciento													VTA	Volumen de Tránsito Mensual en Por ciento											
	M	A	AR	B	C2	C3	C4	C5	C6	C7	C8	C9	VNC		ENE	FEB	MAR	ABR	MAY	JUN	JUL	AGO	SEP	OCT	NOV	DIC
509	1.4	90.9	0.5	3.9	1.5	1.4	0.1	0.2	0.1	0.0	0.0	0.0	0.0	185,658	5.6	4.9	7.3	11.8	8.4	8.2	12.0	11.4	5.0	7.9	8.1	9.4
	1.4	90.9	0.5	3.9	1.5	1.4	0.1	0.2	0.1	0.0	0.0	0.0	0.0		5.6	4.9	7.3	11.8	8.4	8.2	12.0	11.4	5.0	7.9	8.1	9.4

320-03 Carretera: **Rioverde-Cd. Valles** Caseta: **La Pitahaya** COORDENADAS
 Movimiento: **Tambaca-La Pitahaya** MEX-070D Km: **62.000** GEOGRÁFICAS U T M
 Lat: **21.967581** X: **481971.669** Sentido: **0**
 Long: **-99.174618** Y: **2429248.913**

TDPA	Clasificación Vehicular en Por ciento													VTA	Volumen de Tránsito Mensual en Por ciento											
	M	A	AR	B	C2	C3	C4	C5	C6	C7	C8	C9	VNC		ENE	FEB	MAR	ABR	MAY	JUN	JUL	AGO	SEP	OCT	NOV	DIC
381	2.7	84.1	0.5	1.6	3.5	3.3	0.3	1.7	1.0	0.0	0.0	1.3	0.0	139,233	8.8	8.0	8.8	9.1	9.0	8.4	8.2	7.7	6.8	7.9	8.1	9.2
	2.7	84.1	0.5	1.6	3.5	3.3	0.3	1.7	1.0	0.0	0.0	1.3	0.0		8.8	8.0	8.8	9.1	9.0	8.4	8.2	7.7	6.8	7.9	8.1	9.2

321 Carretera: **Tepic-San Blas** Caseta: **San Blas** COORDENADAS
 Movimiento: **Tepic-San Blas** MEX-D Km: **30.600** GEOGRÁFICAS U T M
 Lat: **21.507258** X: **479172.763** Sentido: **0**
 Long: **-105.201086** Y: **2378302.353**

TDPA	Clasificación Vehicular en Por ciento													VTA	Volumen de Tránsito Mensual en Por ciento											
	M	A	AR	B	C2	C3	C4	C5	C6	C7	C8	C9	VNC		ENE	FEB	MAR	ABR	MAY	JUN	JUL	AGO	SEP	OCT	NOV	DIC
3,634	3.9	92.8	0.0	0.4	1.5	0.9	0.1	0.4	0.0	0.0	0.0	0.0	0.0	1,326,253	8.7	7.9	9.2	11.4	8.9	8.4	8.9	7.9	6.9	6.4	7.1	8.3
	3.9	92.8	0.0	0.4	1.5	0.9	0.1	0.4	0.0	0.0	0.0	0.0	0.0		8.7	7.9	9.2	11.4	8.9	8.4	8.9	7.9	6.9	6.4	7.1	8.3

322-01 Carretera: **Cedral-Playa del Carmen** Caseta: **Tintal** COORDENADAS
 Movimiento: **Cedral-Playa del Carmen** MEX-180D Km: **50.000** GEOGRÁFICAS U T M
 Lat: **20.698987** X: **484974.761** Sentido: **0**
 Long: **-87.144285** Y: **2288840.978**

TDPA	Clasificación Vehicular en Por ciento													VTA	Volumen de Tránsito Mensual en Por ciento											
	M	A	AR	B	C2	C3	C4	C5	C6	C7	C8	C9	VNC		ENE	FEB	MAR	ABR	MAY	JUN	JUL	AGO	SEP	OCT	NOV	DIC
1,033	2.6	89.3	0.2	4.9	1.5	0.8	0.0	0.2	0.2	0.0	0.0	0.1	0.2	376,863	8.7	7.9	8.6	9.5	8.5	7.6	8.7	8.4	6.9	8.1	7.9	9.2
	2.6	89.3	0.2	4.9	1.5	0.8	0.0	0.2	0.2	0.0	0.0	0.1	0.2		8.7	7.9	8.6	9.5	8.5	7.6	8.7	8.4	6.9	8.1	7.9	9.2

Nota: Los datos que se presentan, se estimaron a partir de los volúmenes de tránsito registrados en las casetas de cobro de las autopistas en el período enero-agosto de 2023 y la variación estacional del año anterior

VOLUMENES DE TRÁNSITO 2023
CASSETAS DE COBRO DE LAS AUTOPISTAS Y PUENTES DE CUOTA

322-02	Carretera: Cedral-Playa del Carmen Movimiento: Valladolid-Playa del Carmen	Casetas: Tintal Km: 50.000	MEX-180D	COORDENADAS GEOGRÁFICAS Lat: 20.698987 Long: -87.144285	U T M X: 484974.761 Y: 2288840.978	Sentido: 0										
TDPA	Clasificación Vehicular en Por ciento	VTA					Volumen de Tránsito Mensual en Por ciento									
1,380	M A AR B C2 C3 C4 C5 C6 C7 C8 C9 VNC	503,675	ENE	FEB	MAR	ABR	MAY	JUN	JUL	AGO	SEP	OCT	NOV	DIC		
	0.6 77.8 0.2 5.6 2.3 1.3 0.2 3.3 1.2 0.1 0.0 7.0 0.4		7.8	7.0	7.3	8.2	7.9	7.9	10.0	10.4	8.4	7.6	8.2	9.3		
322-03	Carretera: Cedral-Playa del Carmen Movimiento: Cancún-Playa del Carmen	Casetas: Tintal Km: 50.000	MEX-180D	COORDENADAS GEOGRÁFICAS Lat: 20.698987 Long: -87.144285	U T M X: 484974.761 Y: 2288840.978	Sentido: 0										
TDPA	Clasificación Vehicular en Por ciento	VTA					Volumen de Tránsito Mensual en Por ciento									
17	M A AR B C2 C3 C4 C5 C6 C7 C8 C9 VNC	6,367	ENE	FEB	MAR	ABR	MAY	JUN	JUL	AGO	SEP	OCT	NOV	DIC		
	1.0 80.9 0.2 1.1 6.5 2.3 0.4 1.5 0.5 0.0 0.0 1.6 4.0		13.7	7.4	7.9	7.6	6.7	6.0	6.7	10.7	7.3	5.9	7.0	13.1		
322-04	Carretera: Cedral-Playa del Carmen Movimiento: Cedral-Cancún	Casetas: Tintal Km: 10.000	MEX-180D	COORDENADAS GEOGRÁFICAS Lat: 20.895295 Long: -87.438604	U T M X: 454384.359 Y: 2310621.993	Sentido: 0										
TDPA	Clasificación Vehicular en Por ciento	VTA					Volumen de Tránsito Mensual en Por ciento									
338	M A AR B C2 C3 C4 C5 C6 C7 C8 C9 VNC	123,238	ENE	FEB	MAR	ABR	MAY	JUN	JUL	AGO	SEP	OCT	NOV	DIC		
	0.3 89.0 0.2 4.1 0.9 1.2 0.0 0.3 0.0 0.0 0.0 0.0 4.0		10.6	8.9	9.2	9.5	7.6	6.6	8.1	9.1	7.7	7.1	7.0	8.6		
322-05	Carretera: Cedral-Playa del Carmen Movimiento: Cedral-Valladolid	Casetas: Tintal Km: 10.000	MEX-180D	COORDENADAS GEOGRÁFICAS Lat: 20.895295 Long: -87.438604	U T M X: 454384.359 Y: 2310621.993	Sentido: 0										
TDPA	Clasificación Vehicular en Por ciento	VTA					Volumen de Tránsito Mensual en Por ciento									
166	M A AR B C2 C3 C4 C5 C6 C7 C8 C9 VNC	60,425	ENE	FEB	MAR	ABR	MAY	JUN	JUL	AGO	SEP	OCT	NOV	DIC		
	0.5 82.7 0.3 2.8 1.6 2.2 0.7 1.4 2.0 0.1 0.0 0.9 4.8		6.5	5.5	5.7	6.4	8.9	10.5	14.5	12.1	8.0	6.1	9.4	6.4		
323	Carretera: Libramiento Oriente de Chihuahua Movimiento: Ent. Jiménez-Ent. Aldama	Casetas: Jiménez Km: 3.000	MEX-045D	COORDENADAS GEOGRÁFICAS Lat: 28.603444 Long: -105.951440	U T M X: 406975.992 Y: 3164421.691	Sentido: 0										
TDPA	Clasificación Vehicular en Por ciento	VTA					Volumen de Tránsito Mensual en Por ciento									
3,802	M A AR B C2 C3 C4 C5 C6 C7 C8 C9 VNC	1,387,816	ENE	FEB	MAR	ABR	MAY	JUN	JUL	AGO	SEP	OCT	NOV	DIC		
	0.2 39.6 2.8 2.3 4.0 2.9 0.6 31.3 6.0 0.3 0.1 8.8 1.1		8.3	6.4	7.4	8.0	7.9	8.4	9.9	8.8	8.1	8.4	8.3	10.1		
324	Carretera: Libramiento Oriente de Chihuahua Movimiento: Ent. Aldama-Ent. Sacramento	Casetas: Sacramento Km: 38.300	MEX-045D	COORDENADAS GEOGRÁFICAS Lat: 28.790516 Long: -106.139354	U T M X: 388800.030 Y: 3185309.473	Sentido: 0										
TDPA	Clasificación Vehicular en Por ciento	VTA					Volumen de Tránsito Mensual en Por ciento									
4,596	M A AR B C2 C3 C4 C5 C6 C7 C8 C9 VNC	1,677,370	ENE	FEB	MAR	ABR	MAY	JUN	JUL	AGO	SEP	OCT	NOV	DIC		
	0.4 46.6 2.9 2.1 3.8 2.7 0.5 26.6 5.4 0.2 0.0 7.6 1.2		8.2	6.6	7.6	8.1	8.1	8.4	9.8	8.7	8.0	8.4	8.1	10.0		

Nota: Los datos que se presentan, se estimaron a partir de los volúmenes de tránsito registrados en las casetas de cobro de las autopistas en el período enero-agosto de 2023 y la variación estacional del año anterior

VOLUMENES DE TRÁNSITO 2023
CASSETAS DE COBRO DE LAS AUTOPISTAS Y PUENTES DE CUOTA

325	Carretera: Viaducto Elevado de Tlalpan Movimiento: Periférico-Aut. Cuernavaca-Acapulco	MEX-095D	Caseta: Tlalpan Km: 7.500	COORDENADAS GEOGRÁFICAS Lat: 19.237771 Long: -99.146229	U T M X: 484631.393 Y: 2127143.089	Sentido: 0																				
TDPA	Clasificación Vehicular en Por ciento												VTA	Volumen de Tránsito Mensual en Por ciento												
12,030	M	A	AR	B	C2	C3	C4	C5	C6	C7	C8	C9	VNC	4,390,855	ENE	FEB	MAR	ABR	MAY	JUN	JUL	AGO	SEP	OCT	NOV	DIC
	0.0	99.8	0.0	0.0	0.0	0.0	0.0	0.0	0.0	0.0	0.0	0.0	0.2		7.8	7.9	8.7	9.4	8.0	7.5	8.2	8.7	7.9	8.1	8.3	9.5
326-01	Carretera: Jantetelco-El Higuero Movimiento: Jantetelco-Xicatlacotla	MEX-037-D	Caseta: Tlaltizapán Km: 29.000	COORDENADAS GEOGRÁFICAS Lat: 18.652761 Long: -99.008771	U T M X: 499074.955 Y: 2062406.962	Sentido: 0																				
TDPA	Clasificación Vehicular en Por ciento												VTA	Volumen de Tránsito Mensual en Por ciento												
2,378	M	A	AR	B	C2	C3	C4	C5	C6	C7	C8	C9	VNC	868,109	ENE	FEB	MAR	ABR	MAY	JUN	JUL	AGO	SEP	OCT	NOV	DIC
	0.9	75.2	0.3	2.1	2.9	4.5	0.9	3.8	2.0	0.0	0.0	3.2	4.2		8.8	7.7	8.6	9.8	8.4	7.4	8.8	9.1	6.9	7.2	7.4	9.9
326-02	Carretera: Jantetelco-El Higuero Movimiento: Jantetelco-San Rafael	MEX-037-D	Caseta: Tlaltizapán Km: 29.000	COORDENADAS GEOGRÁFICAS Lat: 18.652761 Long: -99.008771	U T M X: 499074.955 Y: 2062406.962	Sentido: 0																				
TDPA	Clasificación Vehicular en Por ciento												VTA	Volumen de Tránsito Mensual en Por ciento												
210	M	A	AR	B	C2	C3	C4	C5	C6	C7	C8	C9	VNC	76,587	ENE	FEB	MAR	ABR	MAY	JUN	JUL	AGO	SEP	OCT	NOV	DIC
	1.3	79.0	0.6	0.4	3.7	4.6	0.4	1.2	0.8	0.0	0.0	0.1	7.9		8.7	8.7	9.4	10.1	8.6	7.1	7.3	8.9	7.6	7.3	7.2	9.1
326-03	Carretera: Jantetelco-El Higuero Movimiento: San Rafael-Xicatlacotla	MEX-037-D	Caseta: Tlaltizapán Km: 29.000	COORDENADAS GEOGRÁFICAS Lat: 18.652761 Long: -99.008771	U T M X: 499074.955 Y: 2062406.962	Sentido: 0																				
TDPA	Clasificación Vehicular en Por ciento												VTA	Volumen de Tránsito Mensual en Por ciento												
378	M	A	AR	B	C2	C3	C4	C5	C6	C7	C8	C9	VNC	138,117	ENE	FEB	MAR	ABR	MAY	JUN	JUL	AGO	SEP	OCT	NOV	DIC
	2.0	91.2	0.3	0.6	2.6	0.7	0.1	0.2	0.1	0.0	0.0	0.1	2.1		9.2	7.6	8.5	9.7	8.9	7.8	9.0	8.8	6.7	7.3	7.3	9.2
327-01	Carretera: Libramiento de Hermosillo Movimiento: Guaymas-Nogales	MEX-015D	Caseta: Sahuaripa Km: 19.935	COORDENADAS GEOGRÁFICAS Lat: 29.029713 Long: -110.854236	U T M X: 514193.350 Y: 3211286.330	Sentido: 0																				
TDPA	Clasificación Vehicular en Por ciento												VTA	Volumen de Tránsito Mensual en Por ciento												
3,102	M	A	AR	B	C2	C3	C4	C5	C6	C7	C8	C9	VNC	1,132,217	ENE	FEB	MAR	ABR	MAY	JUN	JUL	AGO	SEP	OCT	NOV	DIC
	0.2	50.1	1.3	2.5	1.9	1.4	1.7	23.9	2.9	0.5	0.1	13.5	0.0		9.6	7.0	8.0	9.2	8.0	7.8	8.4	7.3	6.6	7.6	8.0	12.5
327-02	Carretera: Libramiento de Hermosillo Movimiento: Guaymas-Hermosillo	MEX-015D	Caseta: Sahuaripa Km: 19.935	COORDENADAS GEOGRÁFICAS Lat: 29.030287 Long: -110.853010	U T M X: 514312.649 Y: 3211350.073	Sentido: 0																				
TDPA	Clasificación Vehicular en Por ciento												VTA	Volumen de Tránsito Mensual en Por ciento												
97	M	A	AR	B	C2	C3	C4	C5	C6	C7	C8	C9	VNC	35,297	ENE	FEB	MAR	ABR	MAY	JUN	JUL	AGO	SEP	OCT	NOV	DIC
	0.3	13.2	0.6	0.1	2.1	6.0	2.8	30.6	20.9	0.6	0.1	22.7	0.0		7.9	8.6	8.4	8.1	8.3	8.6	6.9	8.3	7.6	8.9	9.9	8.5

Nota: Los datos que se presentan, se estimaron a partir de los volúmenes de tránsito registrados en las casetas de cobro de las autopistas en el período enero-agosto de 2023 y la variación estacional del año anterior

VOLUMENES DE TRÁNSITO 2023
CASSETAS DE COBRO DE LAS AUTOPISTAS Y PUENTES DE CUOTA

327-03	Carretera: Libramiento de Hermosillo Movimiento: Hermosillo-Nogales	MEX-015D	Caseta: Sahuaripa Km: 19.935	COORDENADAS GEOGRÁFICAS Lat: 29.030195 Long: -110.855485	U T M X: 514071.667 Y: 3211339.583	Sentido: 0								
TDPA	Clasificación Vehicular en Por ciento	VTA	Volumen de Tránsito Mensual en Por ciento											
248	M A AR B C2 C3 C4 C5 C6 C7 C8 C9 VNC	90,685	ENE	FEB	MAR	ABR	MAY	JUN	JUL	AGO	SEP	OCT	NOV	DIC
	0.4 17.9 1.0 0.1 2.0 7.0 2.8 43.2 8.7 1.8 0.3 14.8 0.0		7.2	6.1	7.6	7.0	7.5	7.5	8.2	8.4	9.4	10.2	10.4	10.5
328	Carretera: Tuxpam-Tampico Movimiento: Los Gil-Buenos Aires	MEX-180D	Caseta: Los Gil Km: 1.700	COORDENADAS GEOGRÁFICAS Lat: 20.886151 Long: -97.466796	U T M X: 659478.881 Y: 2310308.588	Sentido: 0								
TDPA	Clasificación Vehicular en Por ciento	VTA	Volumen de Tránsito Mensual en Por ciento											
4,283	M A AR B C2 C3 C4 C5 C6 C7 C8 C9 VNC	1,563,274	ENE	FEB	MAR	ABR	MAY	JUN	JUL	AGO	SEP	OCT	NOV	DIC
	0.7 55.3 1.9 2.8 3.9 3.9 1.1 14.5 4.1 0.3 0.1 10.0 1.4		8.1	6.5	7.7	8.8	7.8	7.7	9.0	9.1	7.8	8.1	8.4	11.0
329-01	Carretera: Tuxpam-Tampico Movimiento: Buenos Aires-Ozuluama	MEX-180D	Caseta: Naranjos Km: 54.250	COORDENADAS GEOGRÁFICAS Lat: 21.327071 Long: -97.627309	U T M X: 642359.130 Y: 2358966.472	Sentido: 0								
TDPA	Clasificación Vehicular en Por ciento	VTA	Volumen de Tránsito Mensual en Por ciento											
3,623	M A AR B C2 C3 C4 C5 C6 C7 C8 C9 VNC	1,322,484	ENE	FEB	MAR	ABR	MAY	JUN	JUL	AGO	SEP	OCT	NOV	DIC
	0.4 50.9 2.0 5.3 3.4 3.5 1.0 15.6 4.4 0.3 0.1 11.4 1.7		8.1	6.4	7.7	8.9	7.7	7.7	9.1	9.4	7.8	7.9	8.3	11.0
329-02	Carretera: Tuxpam-Tampico Movimiento: Buenos Aires-Naranjos	MEX-180D	Caseta: Naranjos Km: 54.250	COORDENADAS GEOGRÁFICAS Lat: 21.324395 Long: -97.625109	U T M X: 642589.906 Y: 2358672.227	Sentido: 0								
TDPA	Clasificación Vehicular en Por ciento	VTA	Volumen de Tránsito Mensual en Por ciento											
671	M A AR B C2 C3 C4 C5 C6 C7 C8 C9 VNC	244,754	ENE	FEB	MAR	ABR	MAY	JUN	JUL	AGO	SEP	OCT	NOV	DIC
	1.1 75.8 0.5 6.6 3.4 2.2 0.6 1.5 1.0 0.0 0.0 0.2 7.1		8.6	7.1	8.3	9.2	8.5	7.6	8.5	8.7	7.1	8.0	8.0	10.4
329-03	Carretera: Tuxpam-Tampico Movimiento: Naranjos-Ozuluama	MEX-180D	Caseta: Naranjos Km: 54.250	COORDENADAS GEOGRÁFICAS Lat: 21.327202 Long: -97.627123	U T M X: 642378.296 Y: 2358981.142	Sentido: 0								
TDPA	Clasificación Vehicular en Por ciento	VTA	Volumen de Tránsito Mensual en Por ciento											
338	M A AR B C2 C3 C4 C5 C6 C7 C8 C9 VNC	123,292	ENE	FEB	MAR	ABR	MAY	JUN	JUL	AGO	SEP	OCT	NOV	DIC
	0.4 71.3 0.5 2.9 1.4 0.9 0.2 1.1 0.4 0.0 0.0 0.2 20.7		8.8	6.3	6.8	9.2	8.1	7.1	10.1	8.9	6.9	7.8	7.5	12.5
330-01	Carretera: Poza Rica-Cardel Movimiento: Poza Rica-Nautla	MEX-180D	Caseta: Totomoxtle Km: 37.100	COORDENADAS GEOGRÁFICAS Lat: 20.459474 Long: -97.246480	U T M X: 682910.991 Y: 2263306.607	Sentido: 0								
TDPA	Clasificación Vehicular en Por ciento	VTA	Volumen de Tránsito Mensual en Por ciento											
3,257	M A AR B C2 C3 C4 C5 C6 C7 C8 C9 VNC	1,188,664	ENE	FEB	MAR	ABR	MAY	JUN	JUL	AGO	SEP	OCT	NOV	DIC
	0.4 55.6 0.4 2.3 3.4 4.3 1.1 11.6 4.9 0.3 0.1 9.4 6.2		7.9	6.8	8.1	8.8	8.0	7.7	8.7	8.7	7.3	8.2	8.7	11.1

Nota: Los datos que se presentan, se estimaron a partir de los volúmenes de tránsito registrados en las casetas de cobro de las autopistas en el período enero-agosto de 2023 y la variación estacional del año anterior

VOLUMENES DE TRÁNSITO 2023
CASSETAS DE COBRO DE LAS AUTOPISTAS Y PUENTES DE CUOTA

330-02	Carretera: Poza Rica-Cardel Movimiento: Gutiérrez Zamora-Nautla	MEX-180D	Caseta: Totomoxtle Km: 37.100	COORDENADAS GEOGRÁFICAS Lat: 20.460506 Long: -97.247049	U T M X: 682850.402 Y: 2263420.219	Sentido: 0									
947	Clasificación Vehicular en Por ciento	VTA	Volumen de Tránsito Mensual en Por ciento												
	M A AR B C2 C3 C4 C5 C6 C7 C8 C9 VNC		ENE FEB MAR ABR MAY JUN JUL AGO SEP OCT NOV DIC												
	1.0 75.8 0.2 3.7 3.7 3.1 0.4 1.5 0.9 0.0 0.0 1.1 8.6	345,642	8.1 7.0 9.2 8.6 8.1 7.9 8.6 8.5 7.4 8.1 8.4 10.1												
			8.1 7.0 9.2 8.6 8.1 7.9 8.6 8.5 7.4 8.1 8.4 10.1												

331-01	Carretera: Poza Rica-Cardel Movimiento: Nautla-Laguna Verde	MEX-180D	Caseta: Vega de Alatorre Km: 115.550	COORDENADAS GEOGRÁFICAS Lat: 20.044017 Long: -96.684357	U T M X: 742211.755 Y: 2218030.454	Sentido: 0									
3,007	Clasificación Vehicular en Por ciento	VTA	Volumen de Tránsito Mensual en Por ciento												
	M A AR B C2 C3 C4 C5 C6 C7 C8 C9 VNC		ENE FEB MAR ABR MAY JUN JUL AGO SEP OCT NOV DIC												
	0.5 62.8 1.7 2.9 3.0 3.2 0.8 9.5 3.4 0.3 0.1 8.6 3.2	1,097,720	8.0 6.7 8.2 8.6 8.0 7.7 8.8 8.6 7.2 8.2 8.7 11.3												
			8.0 6.7 8.2 8.6 8.0 7.7 8.8 8.6 7.2 8.2 8.7 11.3												

331-02	Carretera: Poza Rica-Cardel Movimiento: Nautla-Vega de Alatorre	MEX-180D	Caseta: Vega de Alatorre Km: 115.550	COORDENADAS GEOGRÁFICAS Lat: 20.043951 Long: -96.684492	U T M X: 742197.729 Y: 2218022.950	Sentido: 0									
689	Clasificación Vehicular en Por ciento	VTA	Volumen de Tránsito Mensual en Por ciento												
	M A AR B C2 C3 C4 C5 C6 C7 C8 C9 VNC		ENE FEB MAR ABR MAY JUN JUL AGO SEP OCT NOV DIC												
	1.6 59.8 0.4 2.9 3.1 4.8 0.5 3.5 1.1 0.1 0.0 1.8 20.4	251,463	7.8 6.8 8.4 8.7 8.2 7.6 8.5 8.4 7.5 8.2 8.7 11.2												
			7.8 6.8 8.4 8.7 8.2 7.6 8.5 8.4 7.5 8.2 8.7 11.2												

331-03	Carretera: Poza Rica-Cardel Movimiento: Vega de Alatorre-Laguna Verde	MEX-180D	Caseta: Vega de Alatorre Km: 115.550	COORDENADAS GEOGRÁFICAS Lat: 20.039971 Long: -96.680764	U T M X: 742593.952 Y: 2217587.654	Sentido: 0									
450	Clasificación Vehicular en Por ciento	VTA	Volumen de Tránsito Mensual en Por ciento												
	M A AR B C2 C3 C4 C5 C6 C7 C8 C9 VNC		ENE FEB MAR ABR MAY JUN JUL AGO SEP OCT NOV DIC												
	1.0 68.6 0.8 4.4 3.2 2.2 0.3 7.2 1.1 0.0 0.0 3.7 7.5	164,314	7.6 6.3 7.8 9.4 7.5 7.5 8.9 9.4 7.8 8.2 8.7 10.9												
			7.6 6.3 7.8 9.4 7.5 7.5 8.9 9.4 7.8 8.2 8.7 10.9												

332	Carretera: Libramiento Poniente de Acapulco Movimiento: La Venta-Bajos del Ejido	MEX-200D	Caseta: La Venta Km: 3.200	COORDENADAS GEOGRÁFICAS Lat: 16.941504 Long: -99.822249	U T M X: 412447.537 Y: 1873267.007	Sentido: 0									
1,940	Clasificación Vehicular en Por ciento	VTA	Volumen de Tránsito Mensual en Por ciento												
	M A AR B C2 C3 C4 C5 C6 C7 C8 C9 VNC		ENE FEB MAR ABR MAY JUN JUL AGO SEP OCT NOV DIC												
	2.3 84.5 0.0 2.2 2.9 3.5 0.7 2.1 1.4 0.0 0.0 0.4 0.0	708,201	8.7 7.1 7.9 9.9 8.3 7.5 8.8 8.6 7.1 6.8 7.8 11.5												
			8.7 7.1 7.9 9.9 8.3 7.5 8.8 8.6 7.1 6.8 7.8 11.5												

333	Carretera: Ramal a Bucerías Movimiento: Vallarta-Bucerías	MEX-200D	Caseta: Bucerías Km: 1.000	COORDENADAS GEOGRÁFICAS Lat: 20.775072 Long: -105.374132	U T M X: 461058.743 Y: 2297299.665	Sentido: 0									
3,491	Clasificación Vehicular en Por ciento	VTA	Volumen de Tránsito Mensual en Por ciento												
	M A AR B C2 C3 C4 C5 C6 C7 C8 C9 VNC		ENE FEB MAR ABR MAY JUN JUL AGO SEP OCT NOV DIC												
	0.6 82.1 0.3 5.8 2.5 1.6 0.3 3.4 1.2 0.0 0.0 0.5 1.7	1,068,251	5.1 7.2 10.1 11.8 14.5 13.7 10.0 8.5 8.7 10.4												
			5.1 7.2 10.1 11.8 14.5 13.7 10.0 8.5 8.7 10.4												

Nota: Los datos que se presentan, se estimaron a partir de los volúmenes de tránsito registrados en las casetas de cobro de las autopistas en el período enero-agosto de 2023 y la variación estacional del año anterior