

***ESTADISTICA***  
***ACCIDENTES DE TRANSITO***  
***( 2000 )***

***ESTADO DE***  
***AGUASCALIENTES***



## INFORMACION GENERAL

### ESTADO: AGUASCALIENTES

● SUPERFICIE	<u>5,589</u> km <sup>2</sup> .
● POBLACIÓN (2000)	<u>943,506</u> HABITANTES
	<u>454,477</u> HOMBRES
	<u>489,029</u> MUJERES
● DENSIDAD DE POBLACIÓN (2000)	<u>168.81</u> HAB./km <sup>2</sup> .
● VEHÍCULOS REGISTRADOS (2000)	<u>207,892</u> VEHICULOS
● HABITANTES POR VEHÍCULO (2000)	<u>4.54</u> HAB./VEH.
● INDICE DE MOTORIZACIÓN (2000)	<u>0.22</u> VEH./HAB.

#### ● LONGITUD Y TIPO DE SUPERFICIE DE LA RED CARRETERA ( km. )

CONCEPTO	PAVIMENTADA			REVESTIDA	TERRACERIA	TOTAL
	UN CARRIL	DOS CARRILES	CUATRO O MAS CARRILES			
Federal libre		303.450	65.710			369.160
Federal cuota						0.000
Estatad libre		652.870	3.500	19.360		675.730
Estatad cuota						0.000
Rural				813.550		813.550
Brechas						0.000
						1,858.440

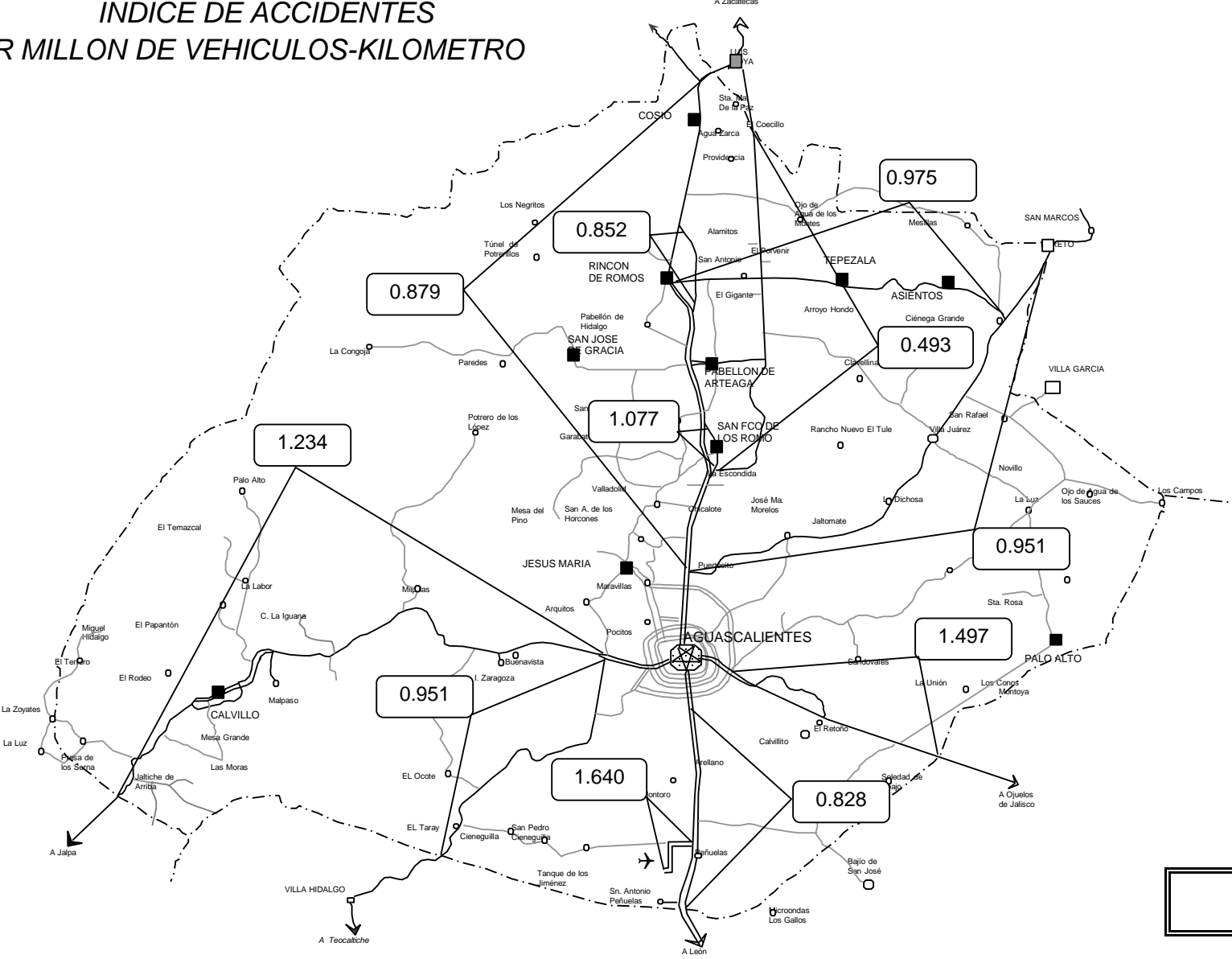
#### ● UTILIZACION DE LAS CARRETERAS

RANGOS DE VOLUMEN EN TDPA	FEDERAL LIBRE AFORADA		ESTATAL LIBRE AFORADA		FEDERAL Y/O ESTATAL CUOTA AFORADA	
	LONGITUD	PORCENTAJE	LONGITUD	PORCENTAJE	LONGITUD	PORCENTAJE
1 - 2,000	40.30	11.07	158.10	60.09		
2,001 - 5,000	124.95	34.33	66.89	25.42		
5,001 - 10,000	102.62	28.19	8.21	3.12		
10,001 - MAS	96.11	26.41	29.90	11.36		
TOTAL	363.98	100.00	263.10	100.00		

NOTA:

TDPA.- TRANSITO DIARIO PROMEDIO ANUAL

**INDICE DE ACCIDENTES  
POR MILLON DE VEHICULOS-KILOMETRO**



**INDICE DE ACCIDENTES  
EN EL ESTADO**

$$\bar{I}_{V - km}^A = 0.948$$

**ESTADO DE  
AGUASCALIENTES**

**ACCIDENTES DE TRANSITO**  
**(2000)**

**ESTADO: AGUASCALIENTES**

CARRETERA Y TRAMO	LONGITUD (km)	Veh-km MILLONES	# DE ACCIDENTES				SALDOS			INDICES POR 10 <sup>6</sup> DE VEH-KM		INDICES POR 10 <sup>5</sup> DE VEH-KM		
			TOTAL	CON MUERTOS	SOLO CON HERIDOS	EQUIVALENTES (1)	MUERTOS	HERIDOS	DAÑOS MATERIALES (MILLONES \$)	ACCIDENTES	PELIGROSIDAD	ACCIDENTES MORTALES	MUERTOS	HERIDOS
LEON - AGUASCALIENTES (MEX-045) LIM. EDOS. JAL/AGS. - AGUASCALIENTES	19.800	97.882	81	5	18	165	5	27	1.618	0.828	1.686	0.005	0.005	0.028
AGUASCALIENTES - ZACATECAS (MEX-045) AGUASCALIENTES - LIM. EDOS. AGS/ZAC	52.800	187.617	165	13	44	463	19	92	3.217	0.879	2.468	0.007	0.010	0.049
OJUELOS - AGUASCALIENTES (MEX-070) LIM. EDOS. JAL/AGS. - AGUASCALIENTES	20.700	32.736	49	2	14	119	2	29	0.749	1.497	3.635	0.006	0.006	0.089
AGUASCALIENTES - JALPA (MEX-070) AGUASCALIENTES - LIM. EDOS. AGS/ZAC	57.500	95.643	118	9	43	376	9	102	2.309	1.234	3.931	0.009	0.009	0.107
PENITENCIARIA - VILLA HIDALGO (MEX-071) PENITENCIARIA - LIM. EDOS. AGS/JAL	29.600	24.195	23	1	7	75	1	23	0.413	0.951	3.100	0.004	0.004	0.095
RIBIER - SAN MARCOS (MEX-025) RIBIER - LIM. EDOS. AGS/ZAC	45.750	70.437	67	3	27	211	8	48	0.838	0.951	2.996	0.004	0.011	0.068
SAN FRANCISCO DE LOS ROMOS - VIÑEDOS	5.400	9.285	10	0	4	30	0	10	0.149	1.077	3.231	0.000	0.000	0.108
RINCON DE ROMOS - CIENEGA GDE. (MEX-045) RINCON DE ROMOS - CIENEGA GRANDE	36.800	21.536	21	2	11	77	3	19	0.324	0.975	3.575	0.009	0.014	0.088
RAMAL A AEROPUERTO DE AGUASCALIENTES	6.100	4.268	7	0	0	7	0	0	0.125	1.640	1.640	0.000	0.000	0.000
PROVIDENCIA - LUIS MOYA (MEX-071) PROVIDENCIA - LIM. EDOS. AGS/ZAC	37.500	52.763	26	4	9	88	4	19	0.441	0.493	1.668	0.008	0.008	0.036
LIBRAMIENTO RINCON DE ROMOS (MEX-045) LIBRAMIENTO RINCON DE ROMOS	10.100	17.607	15	1	3	45	3	6	0.490	0.852	2.556	0.006	0.017	0.034

**TOTAL DE ACCIDENTES DE TRANSITO 2000**

<b>ESTADO: AGUASCALIENTES</b>	322.050	613.969	582	40	180	1656	54	375	10.671	0.948	2.697	0.007	0.009	0.061
-------------------------------	---------	---------	-----	----	-----	------	----	-----	--------	-------	-------	-------	-------	-------

NOTA:

(1) ACCIDENTES EQUIVALENTES  
UN MUERTO = 6 ACCIDENTES  
UN HERIDO = 2 ACCIDENTES

**ACCIDENTES Y SALDOS POR MES  
( 2 0 0 0 )**

**ESTADO: AGUASCALIENTES**

CARRETERA Y TRAMO	SALDOS	ENERO	FEBRERO	MARZO	ABRIL	MAYO	JUNIO	JULIO	AGOSTO	SEPTIEMBRE	OCTUBRE	NOVIEMBRE	DICEMBRE
LEON - AGUASCALIENTES (MEX-045) LIM. EDOS. JAL/AGS. - AGUASCALIENTES	# ACCIDENTES	6	7	8		6	9	4	3	12	10	9	7
	# MUERTOS	1	1									3	
	# HERIDOS		1	2		4	2		1	4	11	2	
	DAÑOS MATERIALES (MILLONES \$)	0.052	0.049	0.128		0.084	0.133	0.080	0.024	0.227	0.262	0.306	0.276
AGUASCALIENTES - ZACATECAS (MEX-045) AGUASCALIENTES - LIM EDOS. AGS/ZAC	# ACCIDENTES	16	10	11	12	12	21	12	9	13	16	17	16
	# MUERTOS	2	2	1			7			2		5	
	# HERIDOS	6	5	2	2	3	32	16	1	4	5	4	12
	DAÑOS MATERIALES (MILLONES \$)	0.329	0.157	0.235	0.170	0.144	0.743	0.218	0.102	0.150	0.351	0.336	0.283
OJUELOS - AGUASCALIENTES (MEX-070) LIM. EDOS. JAL/AGS. - AGUASCALIENTES	# ACCIDENTES	2	5	3	6	8	2	5	3	4	2	4	5
	# MUERTOS			1	1								
	# HERIDOS		3	4	4	3	1	2	1	3		7	1
	DAÑOS MATERIALES (MILLONES \$)	0.015	0.104	0.080	0.094	0.099	0.012	0.095	0.016	0.060	0.013	0.080	0.082
AGUASCALIENTES - JALPA (MEX-070) AGUASCALIENTES - LIM EDOS. AGS/ZAC	# ACCIDENTES	16	11	8	10	12	15	6	6	9	8	7	10
	# MUERTOS	2	1		1					1	2	1	1
	# HERIDOS	15	11	4	3	9	5	14	9	6	4	13	9
	DAÑOS MATERIALES (MILLONES \$)	0.562	0.098	0.066	0.128	0.343	0.159	0.088	0.176	0.258	0.144	0.091	0.198
PENITENCIARIA - VILLA HIDALGO (MEX-071) PENITENCIARIA - LIM EDOS. AGS/ZAC	# ACCIDENTES		3	5		3		3		1	1	2	5
	# MUERTOS											1	
	# HERIDOS		5			3		6				4	5
	DAÑOS MATERIALES (MILLONES \$)		0.029	0.060		0.055		0.038		0.009	0.005	0.087	0.130
RIBIER - SAN MARCOS (MEX-025) RIBIER - LIM EDOS. AGS/ZAC	# ACCIDENTES	2	5	10	9	3	7	5	7	8	4	5	2
	# MUERTOS		1		1					6			
	# HERIDOS	5	4	1	6	1	4	13	1	4	6	2	1
	DAÑOS MATERIALES (MILLONES \$)	0.012	0.039	0.056	0.113	0.033	0.068	0.105	0.047	0.175	0.054	0.114	0.023
ACCESO A SAN FRANCISCO DE LOS ROMO ACCESO A SAN FRANCISCO DE LOS ROMO	# ACCIDENTES	1		1		1		2		3		1	1
	# MUERTOS												
	# HERIDOS	1						3				6	
	DAÑOS MATERIALES (MILLONES \$)			0.002		0.038		0.048		0.014		0.043	0.004
RINCON DE ROMOS - CIENEGA GDE.(MEX-022) RINCON DE ROMOS - CIENEGA GDE.	# ACCIDENTES	1		2	4	1	2	4	1		3	2	1
	# MUERTOS			1								2	
	# HERIDOS			3	4		2	2	2		2	2	2
	DAÑOS MATERIALES (MILLONES \$)	0.020		0.035	0.038	0.001	0.026	0.040	0.026		0.030	0.100	0.008
ACCESO AEROPUERTO ACCESO AEROPUERTO	# ACCIDENTES	1					1	2			1	2	
	# MUERTOS												
	# HERIDOS												
	DAÑOS MATERIALES (MILLONES \$)	0.035					0.020	0.028			0.005	0.037	
PROVIDENCIA - LUIS MOYA (MEX-071) PROVIDENCIA - LIM. EDOS. AGS/ZAC	# ACCIDENTES	1	1	2	1	1	3	1	3	2	3	3	5
	# MUERTOS			1	1						1	1	
	# HERIDOS	3			5		1		2	3	4		1
	DAÑOS MATERIALES (MILLONES \$)	0.015	0.005	0.028	0.028	0.005	0.032	0.032	0.026	0.016	0.052	0.090	0.113
LIBRAMIENTO RINCON DE ROMOS (MEX-045) LIBRAMIENTO RINCON DE ROMOS	# ACCIDENTES		3	1		1	3	1	3	2	1		
	# MUERTOS						3						
	# HERIDOS		1			4			1				
	DAÑOS MATERIALES (MILLONES \$)		0.049	0.002		0.060	0.135	0.015	0.087	0.132	0.010		

**TOTAL DE ACCIDENTES Y SALDOS POR MES ( 2 0 0 0 )**

<b>ESTADO: AGUASCALIENTES</b>	# ACCIDENTES	46	45	51	42	48	63	45	35	54	49	52	52
	# MUERTOS	5	5	4	4		10			9	3	13	1
	# HERIDOS	30	30	16	24	27	47	56	18	24	32	40	31
	DAÑOS MATERIALES (MILLONES \$)	1.040	0.529	0.692	0.570	0.861	1.327	0.785	0.503	1.040	0.924	1.284	1.116

**ACCIDENTES POR DIA DE LA SEMANA Y CONDICIONES DE LUZ  
( 2 0 0 0 )**

**ESTADO: AGUASCALIENTES**

CARRETERA Y TRAMO	ACCIDENTES	DIA DE LA SEMANA							CONDICIONES DE LUZ			
		LUNES	MARTES	MIERCOLES	JUEVES	VIERNES	SABADO	DOMINGO	DE DIA	CREPUSCULO	DE NOCHE	ALUMBRADO PUBLICO
LEON - AGUASCALIENTES (MEX-045)	# DE ACC.	14	8	5	15	10	10	19	36	5	36	4
LIM. EDOS. JAL/AGS. - AGUASCALIENTES	# DE ACC. MORTALES			1			2	2	1	1	3	
AGUASCALIENTES - ZACATECAS (MEX-045)	# DE ACC.	21	23	17	23	22	25	34	83	5	77	
AGUASCALIENTES - LIM EDOS. AGS/ZAC	# DE ACC. MORTALES	1	1	3	2	3		3	8		5	
OJUELOS - AGUASCALIENTES (MEX-070)	# DE ACC.	10	3	6	6	7	7	10	28	3	18	
LIM. EDOS. JAL/AGS. - AGUASCALIENTES	# DE ACC. MORTALES				1	1			2			
AGUASCALIENTES - JALPA (MEX-070)	# DE ACC.	24	14	10	16	17	19	18	51		67	
AGUASCALIENTES - LIM EDOS. AGS/ZAC	# DE ACC. MORTALES	1	1	2	2	2		1	5		4	
PENITENCIARIA - VILLA HIDALGO (MEX-071)	# DE ACC.	3	2	4	2	4	4	4	14		9	
PENITENCIARIA - LIM EDOS. AGS/ZAC	# DE ACC. MORTALES						1				1	
RIBIER - SAN MARCOS (MEX-025)	# DE ACC.	8	2	7	4	15	17	14	26	7	34	
RIBIER - LIM EDOS. AGS/ZAC	# DE ACC. MORTALES				1	1		1		1	2	
ACCESO A SAN FRANCISCO DE LOS ROMO	# DE ACC.	4	2	1		1		2	4	1	5	
ACCESO A SAN FRANCISCO DE LOS ROMO	# DE ACC. MORTALES											
RINCON DE ROMOS - CIENEGA GDE.(MEX-022)	# DE ACC.	4	4	2	2	1	4	4	16	1	4	
RINCON DE ROMOS - CIENEGA GDE.	# DE ACC. MORTALES						1	1	1		1	
ACCESO AEROPUERTO	# DE ACC.	2	1		2	1		1	6			1
ACCESO AEROPUERTO	# DE ACC. MORTALES											
PROVIDENCIA - LUIS MOYA (MEX-071)	# DE ACC.	4	2	1	2	3	8	6	12	1	13	
PROVIDENCIA - LIM. EDOS. AGS/ZAC	# DE ACC. MORTALES	2					1	1	1		3	
LIBRAMIENTO RINCON DE ROMOS (MEX-045)	# DE ACC.	1	2	2	3	2	2	3	6	1	8	
LIBRAMIENTO RINCON DE ROMOS	# DE ACC. MORTALES				1						1	

**TOTAL DE ACCIDENTES POR DIA DE LA SEMANA Y CONDICIONES DE LUZ ( 2 0 0 0 )**

ESTADO	ACCIDENTES	DIA DE LA SEMANA							CONDICIONES DE LUZ			
		LUNES	MARTES	MIERCOLES	JUEVES	VIERNES	SABADO	DOMINGO	DE DIA	CREPUSCULO	DE NOCHE	ALUMBRADO PUBLICO
<b>ESTADO: AGUASCALIENTES</b>	# DE ACC.	95	63	55	75	83	96	115	282	24	271	5
	# DE ACC. MORTALES	4	2	6	7	7	5	9	18	2	20	0

**ACCIDENTES EN PERIODOS FESTIVOS  
(2000)**

**ESTADO: AGUASCALIENTES**

CARRETERA Y TRAMO	SALDOS	AÑO	5 DE	21 DE	SEMANA	DIA DEL	5 DE	DIA DE LA	DIA DE	DIA DE LA	NAVIDAD
		NUEVO	FEBRERO	MARZO	SANTA	TRABAJO	MAYO	INDEPENDENCIA	MUERTOS	LA	REVOLUCION
		010100 AL	050200 AL	210300 AL	190400 AL	290400 AL	050500 AL	160900 AL	021100 AL	181100 AL	231200 AL
		020100	060200	210300	230400	010500	070500	170900	021100	201100	251200
LEON - AGUASCALIENTES (MEX-045) LIM. EDOS. JAL/AGS. - AGUASCALIENTES	# ACCIDENTES		1				1	1		2	
	# MUERTOS		1							1	
	# HERIDOS									1	
	DAÑOS MATERIALES (MILLONES \$)		0.020				0.020	0.004		0.066	
AGUASCALIENTES - ZACATECAS (MEX-045) AGUASCALIENTES - LIM EDOS. AGS/ZAC	# ACCIDENTES	1	1		1	2	2			3	2
	# MUERTOS										
	# HERIDOS						1				
	DAÑOS MATERIALES (MILLONES \$)	0.005	0.006		0.003	0.015	0.023			0.027	0.023
OJUELOS - AGUASCALIENTES (MEX-070) LIM. EDOS. JAL/AGS. - AGUASCALIENTES	# ACCIDENTES	1				3	1				1
	# MUERTOS										
	# HERIDOS										1
	DAÑOS MATERIALES (MILLONES \$)	0.010				0.041	0.006				0.005
AGUASCALIENTES - JALPA (MEX-070) AGUASCALIENTES - LIM EDOS. AGS/ZAC	# ACCIDENTES	2				1	3	1		1	3
	# MUERTOS										
	# HERIDOS	3					2	4		3	1
	DAÑOS MATERIALES (MILLONES \$)	0.025				0.040	0.147	0.054		0.018	0.070
PENITENCIARIA - VILLA HIDALGO (MEX-071) PENITENCIARIA - LIM EDOS. AGS/ZAC	# ACCIDENTES										1
	# MUERTOS										
	# HERIDOS										
	DAÑOS MATERIALES (MILLONES \$)										0.025
RIBIER - SAN MARCOS (MEX-025) RIBIER - LIM EDOS. AGS/ZAC	# ACCIDENTES		1					1			1
	# MUERTOS										
	# HERIDOS										1
	DAÑOS MATERIALES (MILLONES \$)		0.008					0.004			0.015
ACCESO A SAN FRANCISCO DE LOS ROMO ACCESO A SAN FRANCISCO DE LOS ROMO	# ACCIDENTES										
	# MUERTOS										
	# HERIDOS										
	DAÑOS MATERIALES (MILLONES \$)										
RINCON DE ROMOS - CIENEGA GDE.(MEX-022) RINCON DE ROMOS - CIENEGA GDE.	# ACCIDENTES					1				1	
	# MUERTOS										
	# HERIDOS					2				2	
	DAÑOS MATERIALES (MILLONES \$)					0.015				0.100	
ACCESO AEROPUERTO	# ACCIDENTES								1		
	# MUERTOS										
	# HERIDOS										
	DAÑOS MATERIALES (MILLONES \$)								0.014		
PROVIDENCIA - LUIS MOYA (MEX-071) PROVIDENCIA - LIM. EDOS. AGS/ZAC	# ACCIDENTES										1
	# MUERTOS										
	# HERIDOS										1
	DAÑOS MATERIALES (MILLONES \$)										0.009
LIBRAMIENTO RINCON DE ROMOS (MEX-045) LIBRAMIENTO RINCON DE ROMOS	# ACCIDENTES		2								
	# MUERTOS										
	# HERIDOS		1								
	DAÑOS MATERIALES (MILLONES \$)		0.042								

**TOTAL DE ACCIDENTES EN PERIODOS FESTIVOS (2000)**

<b>ESTADO: AGUASCALIENTES</b>	# ACCIDENTES	4	5		1	7	7	3	1	7	9
	# MUERTOS		1							1	
	# HERIDOS	3	1			2	3	4		6	4
	DAÑOS MATERIALES (MILLONES \$)	0.040	0.076	0.000	0.003	0.111	0.196	0.062	0.014	0.211	0.147

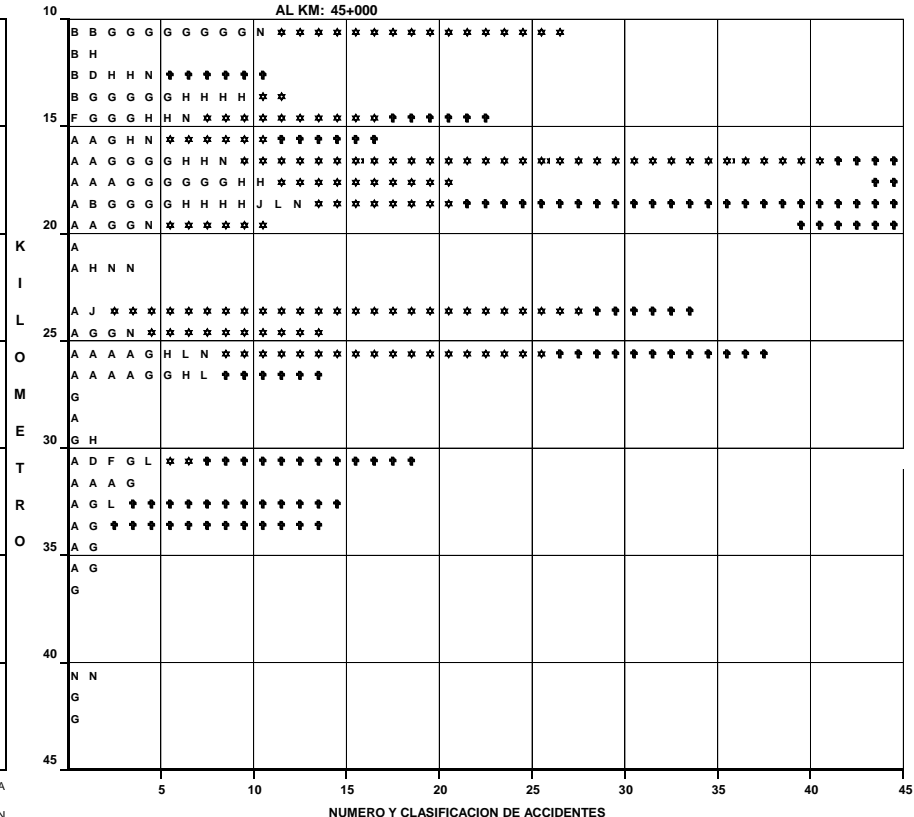




# ACCIDENTES POR KILOMETRO ( 2 0 0 0 )

**CARRETERA : AGUASCALIENTES - ZACATECAS (MEX-045)  
TRAMO: AGUASCALIENTES - LIM. EDOS.AGS/ZAC**

		DEL KM: 10+000				AL KM: 45+000	
S A L I D O S	00	08	216,500	11			
	00	01	8,100	01	01		
	01		44,500	04	01		
	01		134,300	09	01		
	01	05	100,000	06	01		
	01	03	47,000	05			
	01	16	168,800	09			
	05	05	133,300	11			
	05	04	230,700	13			
	03		128,500	04	01		
			5,000	04			
			45,000	01			
	01	13	255,000	02			
	05		115,000	02	02		
	02	09	294,000	08			
	01		114,000	06	02		
			1,500	01			
			15,000	01			
			10,000	02			
	02	01	38,500	03	01	01	
	01		36,600	03		01	
	02		39,500	03			
	02		125,000	02			
			23,000	02			
		01	46,000	02			
		17,000	01				
		16,000	02				
		3,000	01				
		8,000	01				



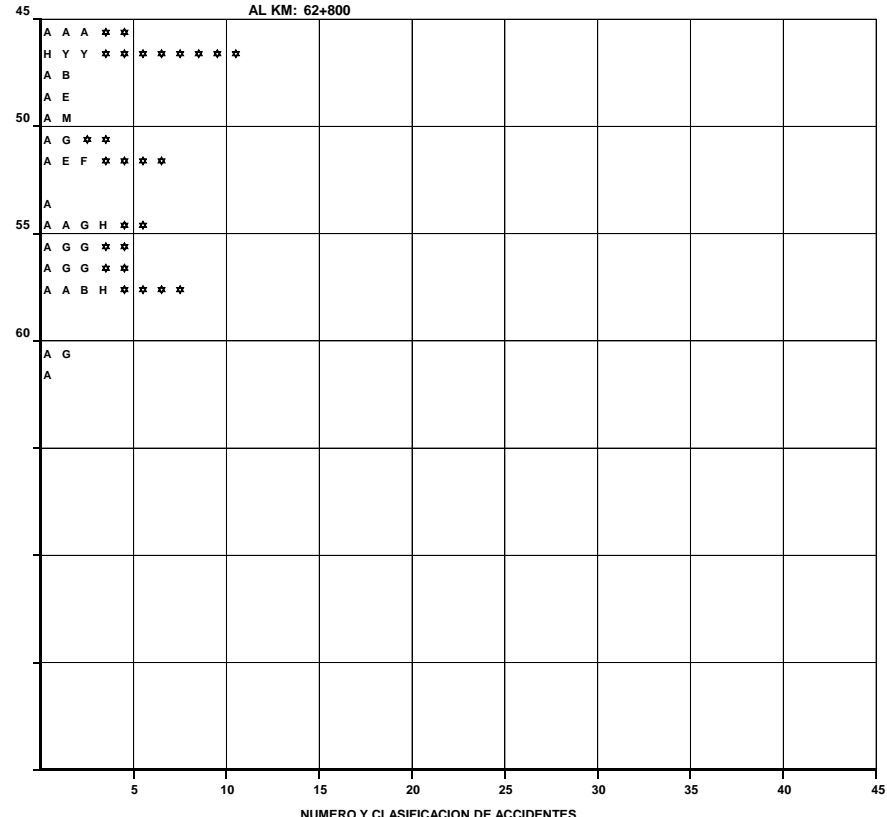
M H DAÑOS  
U E MATERIALES  
E R (\$)  
R I  
T D  
O O  
S S

C P V C G A  
O E E A A A  
N A H M N N  
D I I A A A  
U O C N D T  
C U O O U R  
T P L O A O R A  
R S O A O L

		DEL KM: 45+000				AL KM: 62+800	
S A L I D O S	01	64,000	03				
	04	20,000	01				
		5,400	02				
	01	12,500	01	01			
		15,000	01		01		
	01	36,000	02				
	02	132,000	02	01			
		4,000	01				
	01	339,500	04				
	01	39,500	03				
	01	25,000	03				
	02	66,300	04				
		24,000	02				
		15,000	01				

M H DAÑOS  
U E MATERIALES  
E R (\$)  
R I  
T D  
O O  
S S

C P V C G A  
O E E A A A  
N A H M N N  
D I I A A A  
U O C N D T  
C U O O U R  
T P L O A O R A  
R S O A O L



CLAVE	CLASIFICACION DEL ACCIDENTE	CLAVE	CLASIFICACION DEL ACCIDENTE
A	SALIDA DEL CAMINO	G	OTRO VEHICULO MOTOR EN TRANSITO
SIN COLISION SOBRE EL CAMINO		H	OTRO VEHICULO MOTOR POR ALCANCE
B	VOLCADURA	J	VEHICULO MOTOR ESTACIONADO
C	CAIDA DE PASAJERO	K	FERROCARRIL
D	INCENDIO	L	BICICLETA
E	OTROS	M	ANIMAL
COLISION SOBRE EL CAMINO		N	OBJETO FIJO
F	PEATON (ATROPELLAMIENTO)	O	OTROS OBJETOS

ACCIDENTES EQUIVALENTES A DAÑOS MATERIALES  
 ↑ UN MUERTO = 6 ACCIDENTES  
 \* UN HERIDO = 2 ACCIDENTES

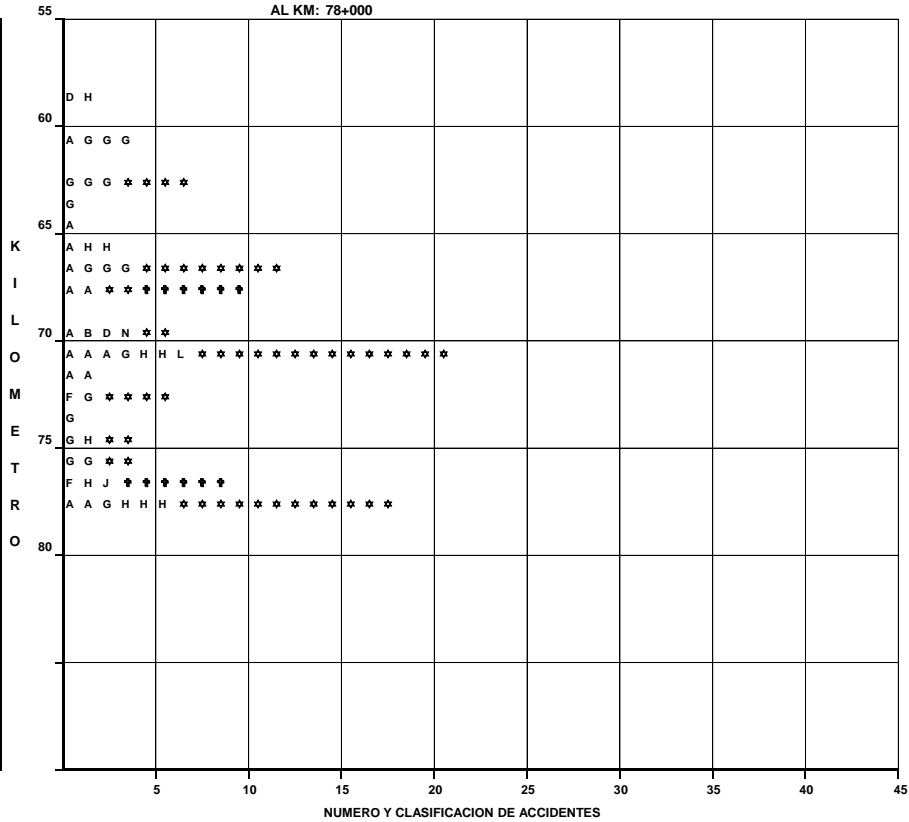
# ACCIDENTES POR KILOMETRO ( 2 0 0 0 )

**CARRETERA : OJUELOS - AGUASCALIENTES (MEX-070)  
TRAMO: LIM. EDOS. JAL/AGS - AGUASCALIENTES**

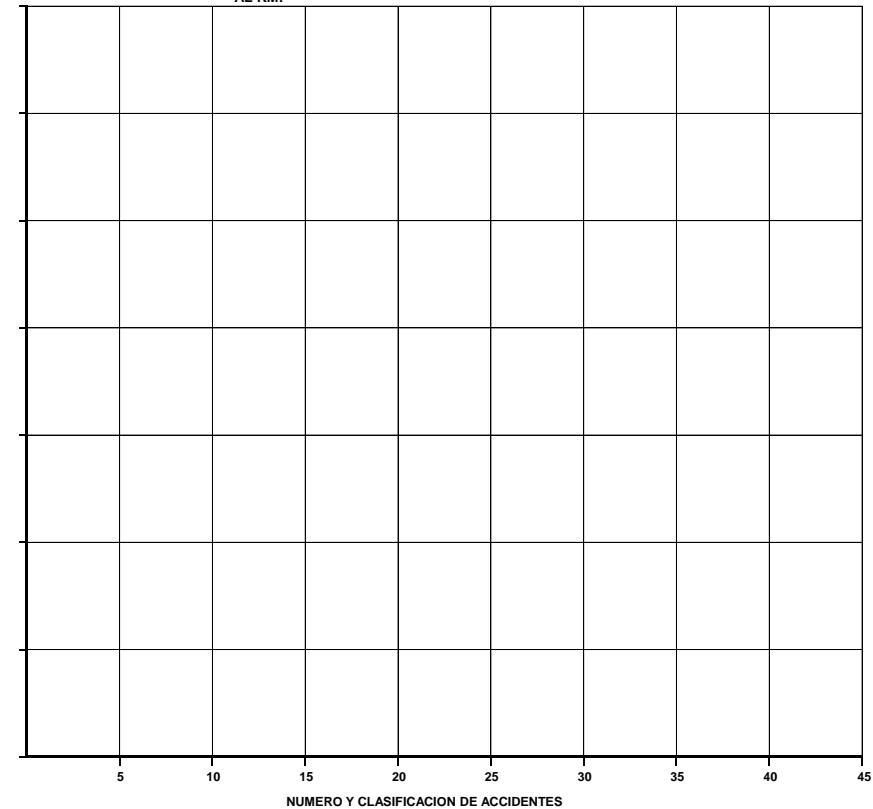
DEL KM: 57+300  
AL KM: 78+000

DEL KM:  
AL KM:

S A L D O S			25,000	01	01				
			38000	04					
	02		59,000	03					
		04	6,000	01					
			7,000	01					
			45,100	03					
	04		99,000	04					
	01		19,000	02					
		01	96,000	02	02				
		07	106,500	07					
		62,000	02						
	02	5,500	01	01					
		6,000	01						
	01	48,000	02						
01		9,050	02						
		55,000	03						
	06	62,500	06						



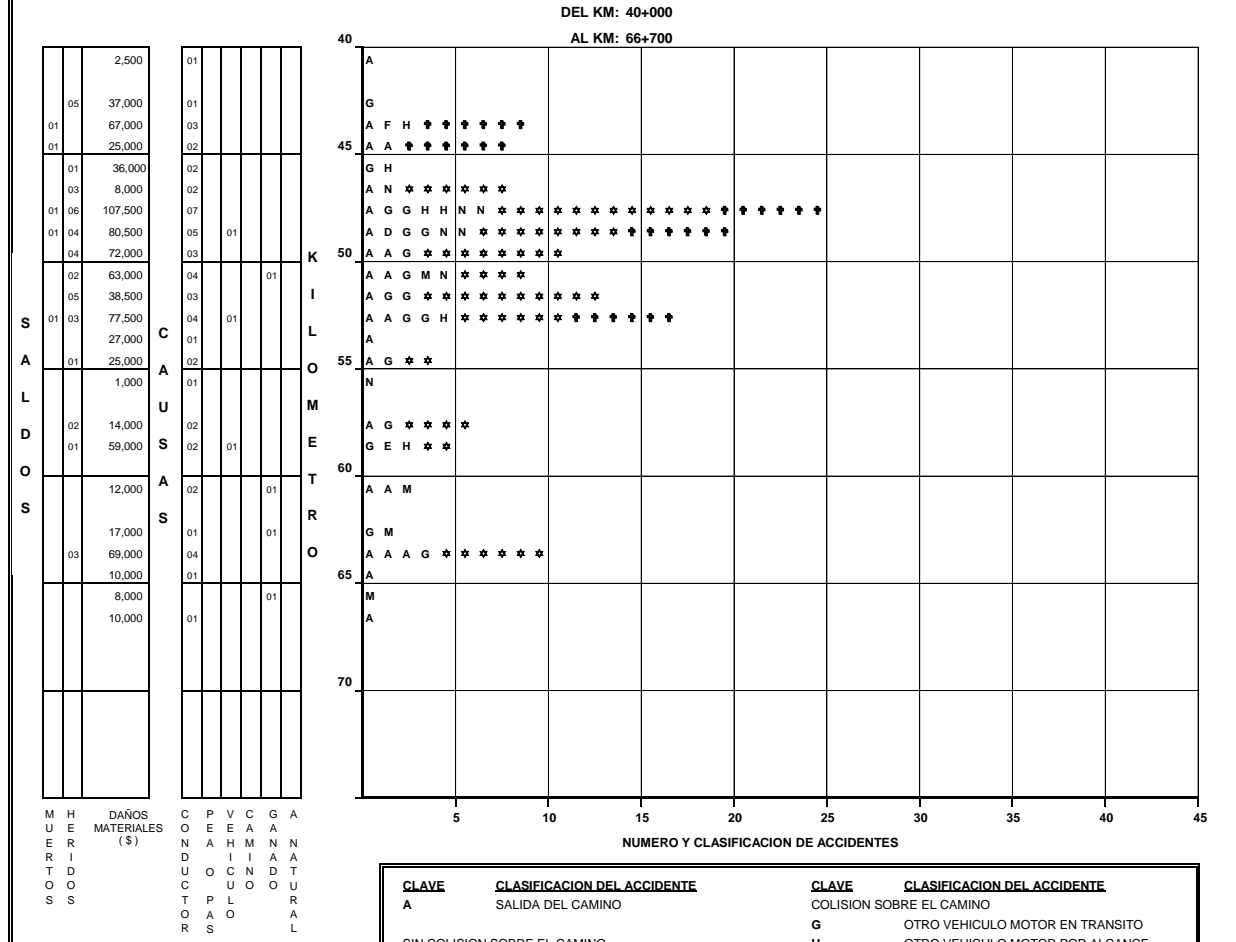
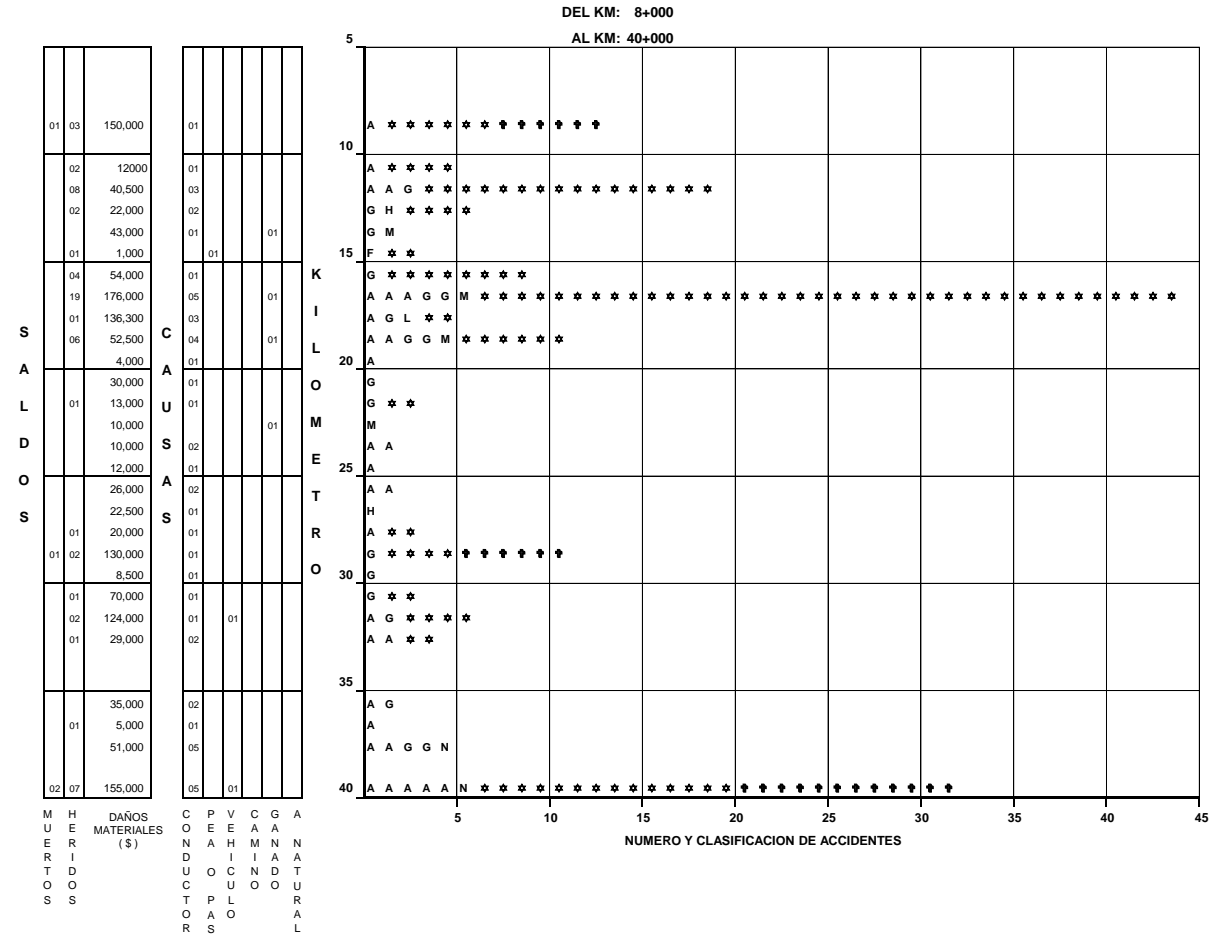
S A L D O S									



CLAVE	CLASIFICACION DEL ACCIDENTE	CLAVE	CLASIFICACION DEL ACCIDENTE
A	SALIDA DEL CAMINO	G	COLISION SOBRE EL CAMINO
B	VOLCADURA	H	OTRO VEHICULO MOTOR EN TRANSITO
C	CAIDA DE PASAJERO	J	OTRO VEHICULO MOTOR POR ALCANCE
D	INCENDIO	K	VERICULO MOTOR ESTACIONADO
E	OTROS	L	FERROCARRIL
F	COLISION SOBRE EL CAMINO	M	BICICLETA
	PEATON (ATROPELLAMIENTO)	N	ANIMAL
		O	OBJETO FIJO
			OTROS OBJETOS
ACCIDENTES EQUIVALENTES A DAÑOS MATERIALES			
‡	UN MUERTO = 6 ACCIDENTES		
*	UN HERIDO = 2 ACCIDENTES		

# ACCIDENTES POR KILOMETRO ( 2 0 0 0 )

**CARRETERA : AGUASCALIENTES - JALPA (MEX-070)  
TRAMO: AGUASCALIENTES - LIM. EDOS.AGS/ZAC**



CLAVE	CLASIFICACION DEL ACCIDENTE	CLAVE	CLASIFICACION DEL ACCIDENTE
A	SALIDA DEL CAMINO	G	OTRO VEHICULO MOTOR EN TRANSITO
		H	OTRO VEHICULO MOTOR POR ALCANCE
	SIN COLISION SOBRE EL CAMINO	J	VEHICULO MOTOR ESTACIONADO
B	VOLCADURA	K	FERROCARRIL
C	CAIDA DE PASAJERO	L	BICICLETA
D	INCENDIO	M	ANIMAL
E	OTROS	N	OBJETO FIJO
	COLISION SOBRE EL CAMINO	O	OTROS OBJETOS
F	PEATON (ATROPELLAMIENTO)		
ACCIDENTES EQUIVALENTES A DAÑOS MATERIALES			
	☛		UN MUERTO = 6 ACCIDENTES
	*		UN HERIDO = 2 ACCIDENTES

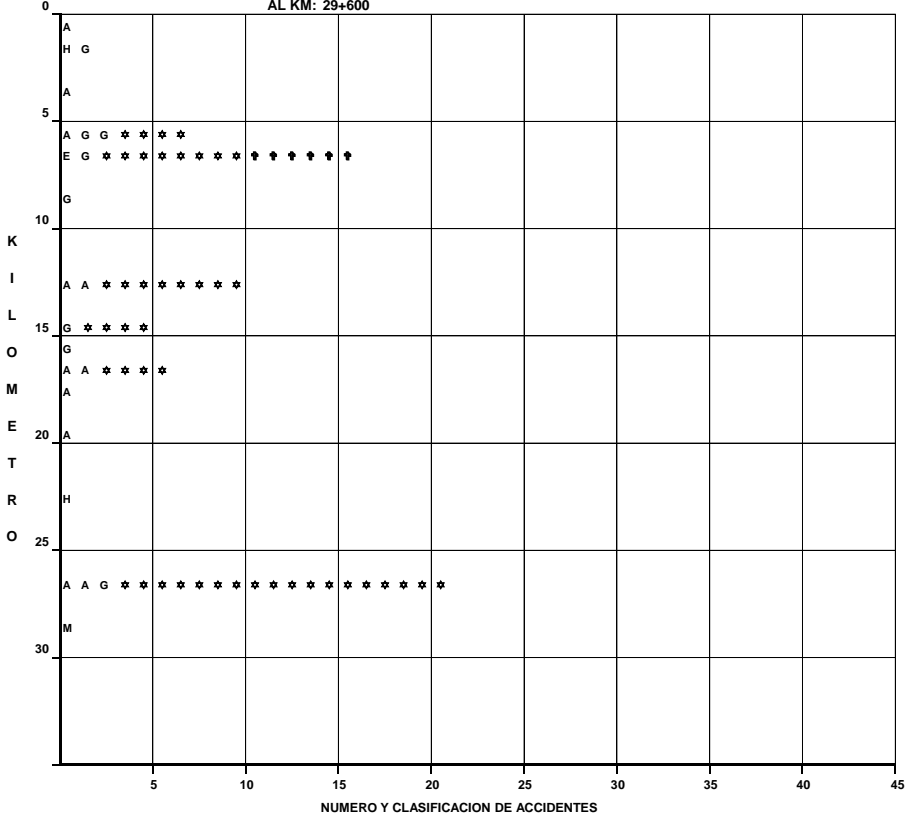
## ACCIDENTES POR KILOMETRO ( 2 0 0 0 )

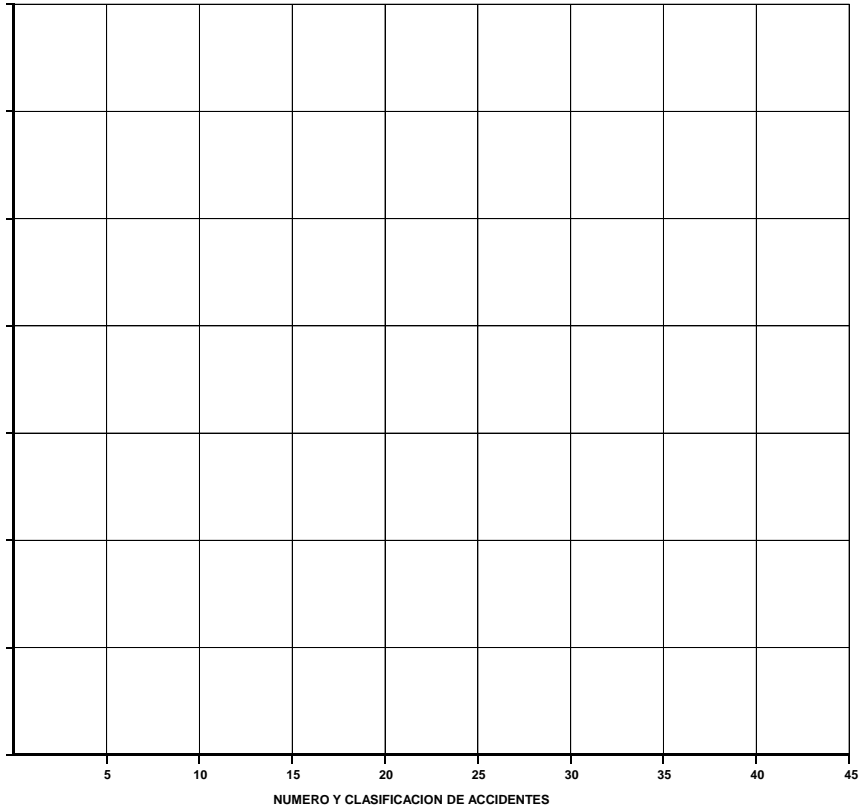
**CARRETERA : PENITENCIARIA - VILLA HIDALGO (MEX-071)**  
**TRAMO: PENITENCIARIA - LIM. EDOS. AGS/JAL**

DEL KM: 0+000  
 AL KM: 29+600

DEL KM:  
 AL KM:

		5,000	01							
		18,500	02							
		10,000	01							
		29,000	02							
	01	83,000	04							
		6,000	01							
		37,000	04							
		35,000	02							
		22,000	02							
		20,000	02							
		25,000	01							
		2,000	01							
		12,000	01							
		100,000	09							
		8,000								01



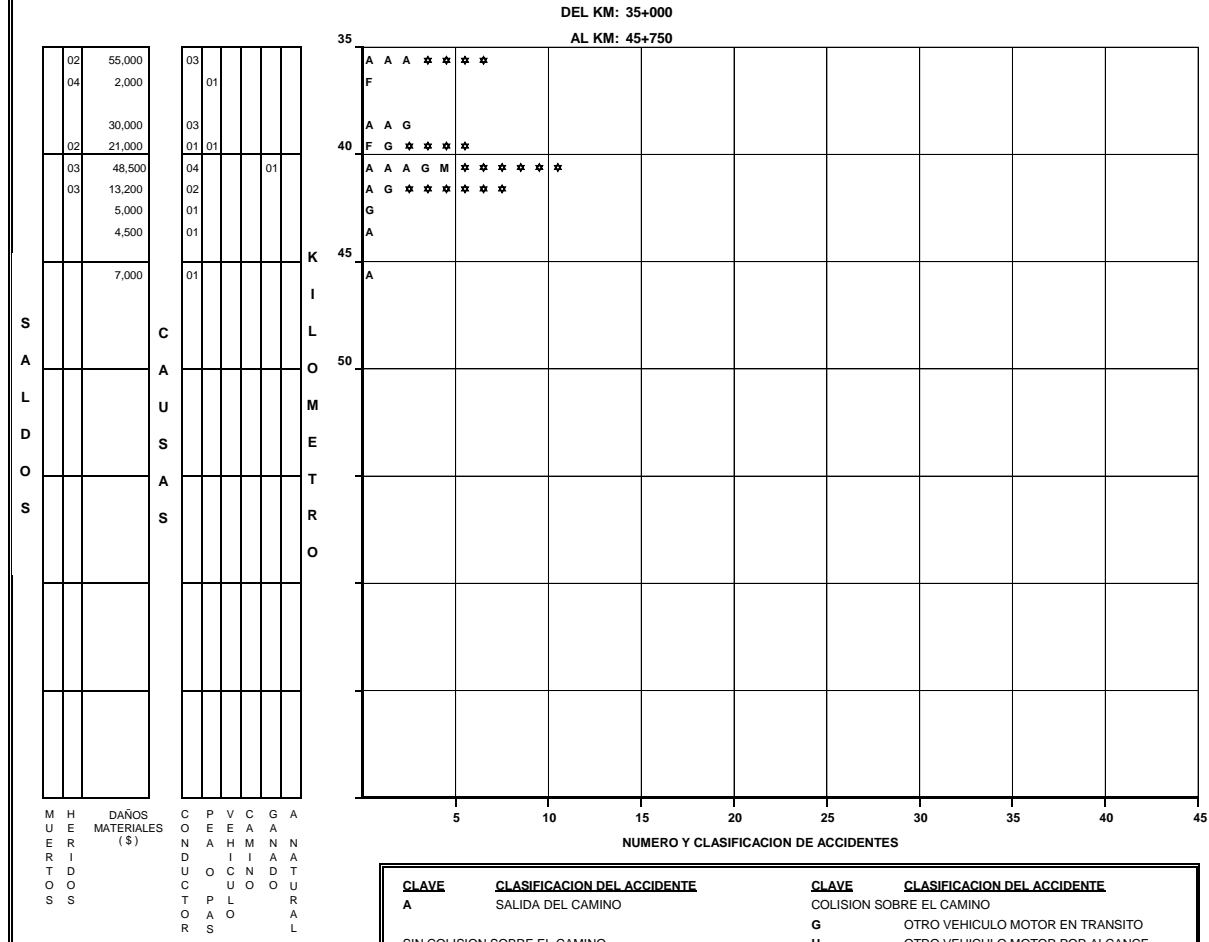
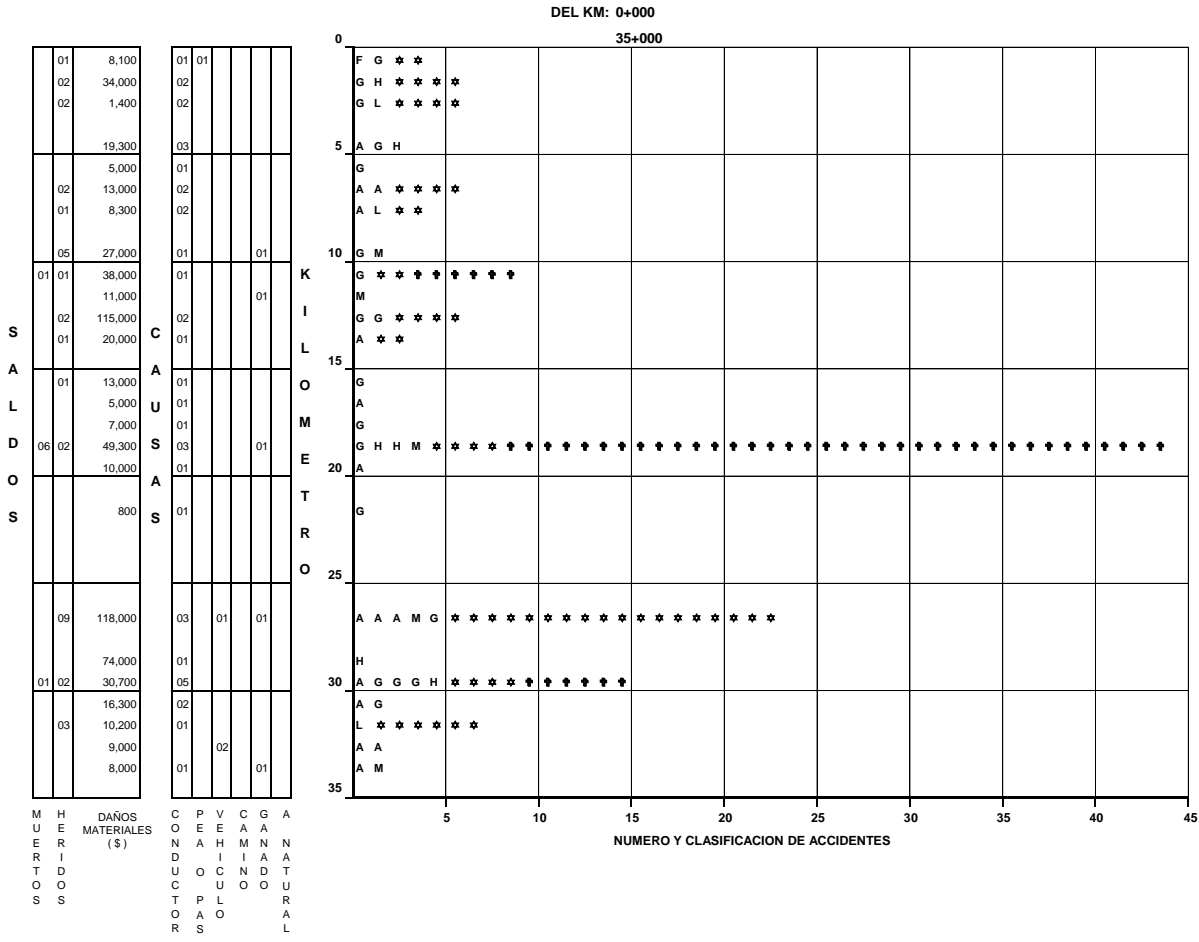




M H DAÑOS C P V C G A  
 U E MATERIALES O E E A A A  
 E R I (\$ ) N A H M N N  
 T D D U O C N D T U R A  
 O O C U O O U R A  
 S S O A O L

CLAVE	CLASIFICACION DEL ACCIDENTE	CLAVE	CLASIFICACION DEL ACCIDENTE
A	SALIDA DEL CAMINO	G	COLISION SOBRE EL CAMINO
B	SIN COLISION SOBRE EL CAMINO	H	VOLCADURA
C	VOLCADURA	J	CAIDA DE PASAJERO
D	INCENDIO	K	OTRO VEHICULO MOTOR EN TRANSITO
E	OTROS	L	OTRO VEHICULO MOTOR POR ALCANCE
F	COLISION SOBRE EL CAMINO	M	FERROCARRIL
	PEATON (ATROPELLAMIENTO)	N	BICICLETA
		O	ANIMAL
			OBJETO FIJO
			OTROS OBJETOS
ACCIDENTES EQUIVALENTES A DAÑOS MATERIALES			
†	UN MUERTO = 6 ACCIDENTES		
*	UN HERIDO = 2 ACCIDENTES		

# ACCIDENTES POR KILOMETRO ( 2 0 0 0 )

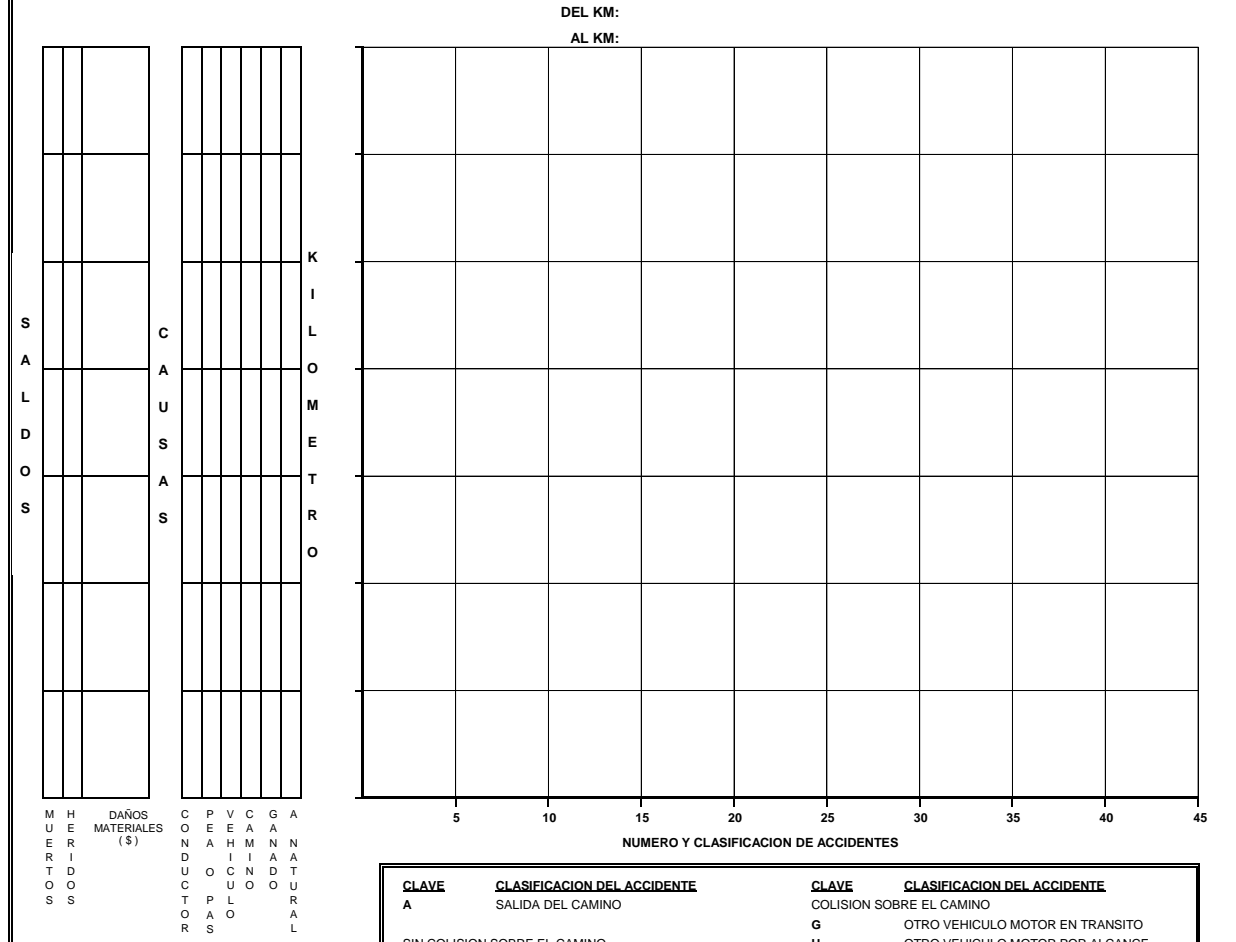
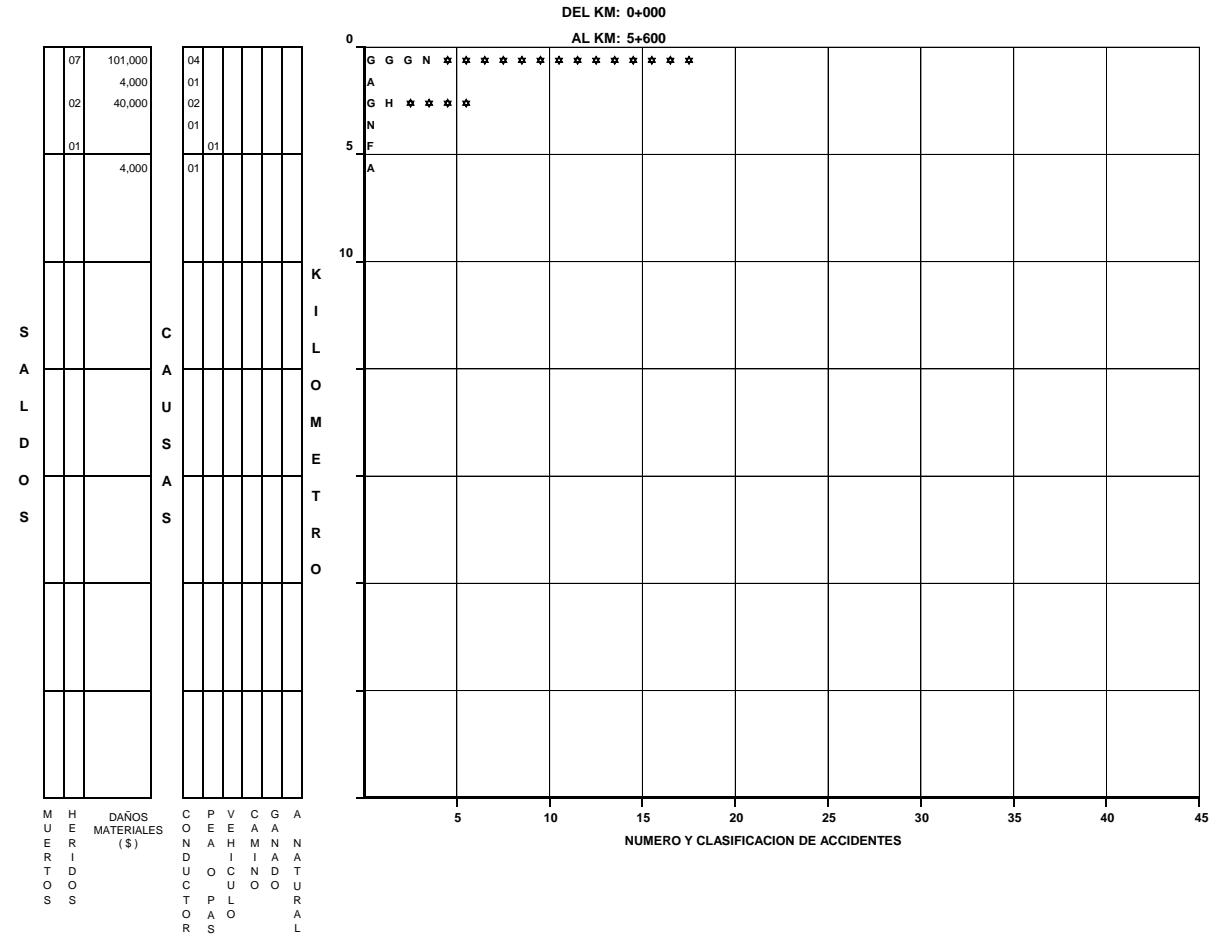
**CARRETERA : RIBIER - SAN MARCOS (MEX-025)**  
**TRAMO: RIBIER - LIM. EDOS. AGS/ZAC**



CLAVE	CLASIFICACION DEL ACCIDENTE	CLAVE	CLASIFICACION DEL ACCIDENTE
A	SALIDA DEL CAMINO	G	OTRO VEHICULO MOTOR EN TRANSITO
		H	OTRO VEHICULO MOTOR POR ALCANCE
	SIN COLISION SOBRE EL CAMINO	J	VEHICULO MOTOR ESTACIONADO
B	VOLCADURA	K	FERROCARRIL
C	CAIDA DE PASAJERO	L	BICICLETA
D	INCENDIO	M	ANIMAL
E	OTROS	N	OBJETO FIJO
	COLISION SOBRE EL CAMINO	O	OTROS OBJETOS
F	PEATON (ATROPELLAMIENTO)		
ACCIDENTES EQUIVALENTES A DAÑOS MATERIALES			
☠	UN MUERTO = 6 ACCIDENTES		
*	UN HERIDO = 2 ACCIDENTES		

# ACCIDENTES POR KILOMETRO ( 2 0 0 0 )

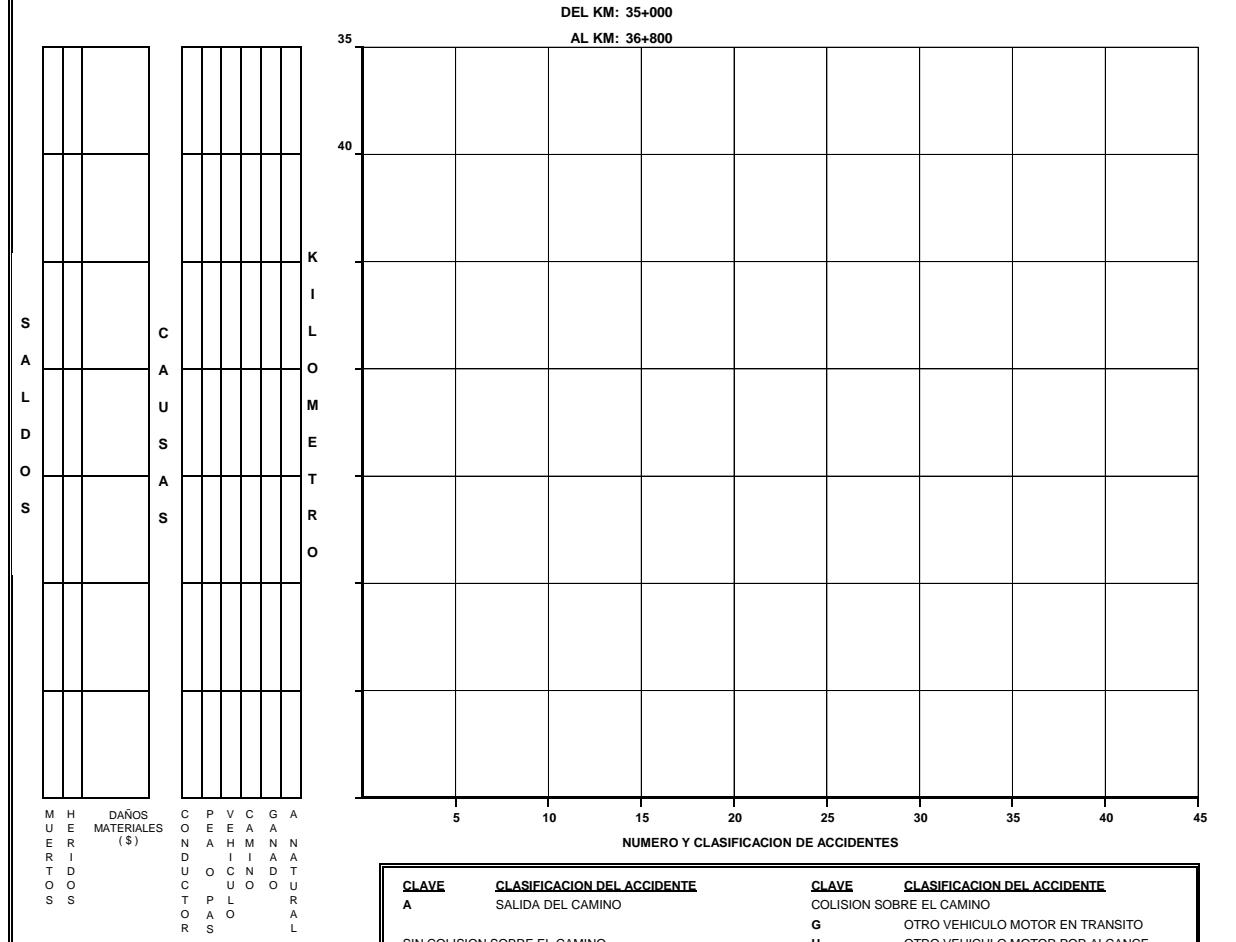
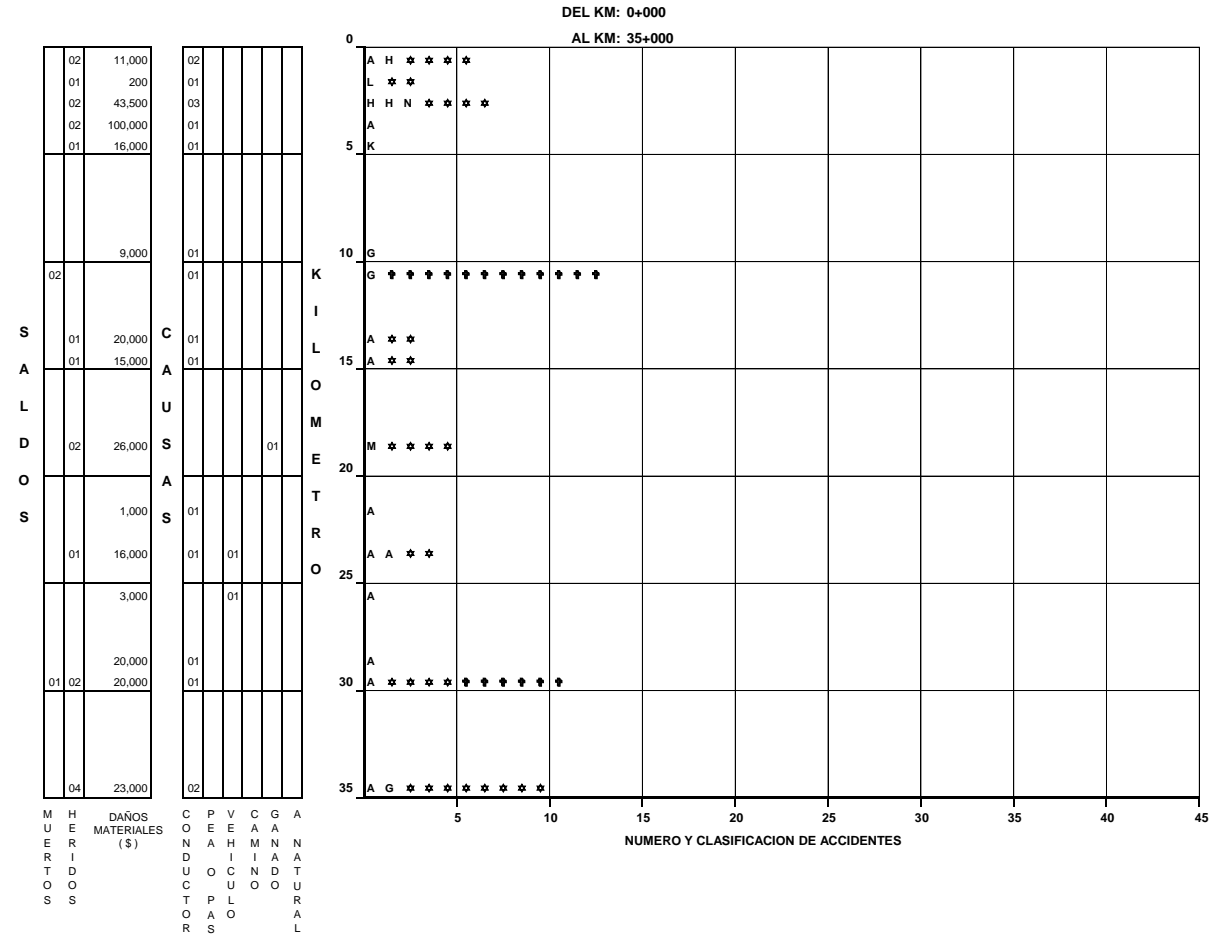
**CARRETERA : ACCESO A SAN FRANCISCO DE LOS ROMO  
TRAMO: ACCESO A SAN FRANCISCO DE LOS ROMO**



CLAVE	CLASIFICACION DEL ACCIDENTE	CLAVE	CLASIFICACION DEL ACCIDENTE
A	SALIDA DEL CAMINO	G	COLISION SOBRE EL CAMINO
B	VOLCADURA	H	OTRO VEHICULO MOTOR EN TRANSITO
C	CAIDA DE PASAJERO	J	OTRO VEHICULO MOTOR POR ALCANCE
D	INCENDIO	K	VEHICULO MOTOR ESTACIONADO
E	OTROS	L	FERROCARRIL
F	COLISION SOBRE EL CAMINO	M	BICICLETA
	PEATON (ATROPELLAMIENTO)	N	ANIMAL
		O	OBJETO FIJO
			OTROS OBJETOS
ACCIDENTES EQUIVALENTES A DAÑOS MATERIALES			
♣	UN MUERTO = 6 ACCIDENTES		
*	UN HERIDO = 2 ACCIDENTES		

# ACCIDENTES POR KILOMETRO ( 2 0 0 0 )

**CARRETERA : RINCON DE ROMOS - CIENEGA GRANDE (MEX-022)**  
**TRAMO: RINCON DE ROMOS - CIENEGA GRANDE**



CLAVE	CLASIFICACION DEL ACCIDENTE	CLAVE	CLASIFICACION DEL ACCIDENTE
A	SALIDA DEL CAMINO	G	COLISION SOBRE EL CAMINO
B	VOLCADURA	H	OTRO VEHICULO MOTOR EN TRANSITO
C	CAIDA DE PASAJERO	J	OTRO VEHICULO MOTOR POR ALCANCE
D	INCENDIO	K	FERROCARRIL
E	OTROS	L	VEHICULO MOTOR ESTACIONADO
F	COLISION SOBRE EL CAMINO	M	BICICLETA
	PEATON (ATROPELLAMIENTO)	N	ANIMAL
		O	OBJETO FIJO
			OTROS OBJETOS
ACCIDENTES EQUIVALENTES A DAÑOS MATERIALES			
♣	UN MUERTO = 6 ACCIDENTES		
☆	UN HERIDO = 2 ACCIDENTES		

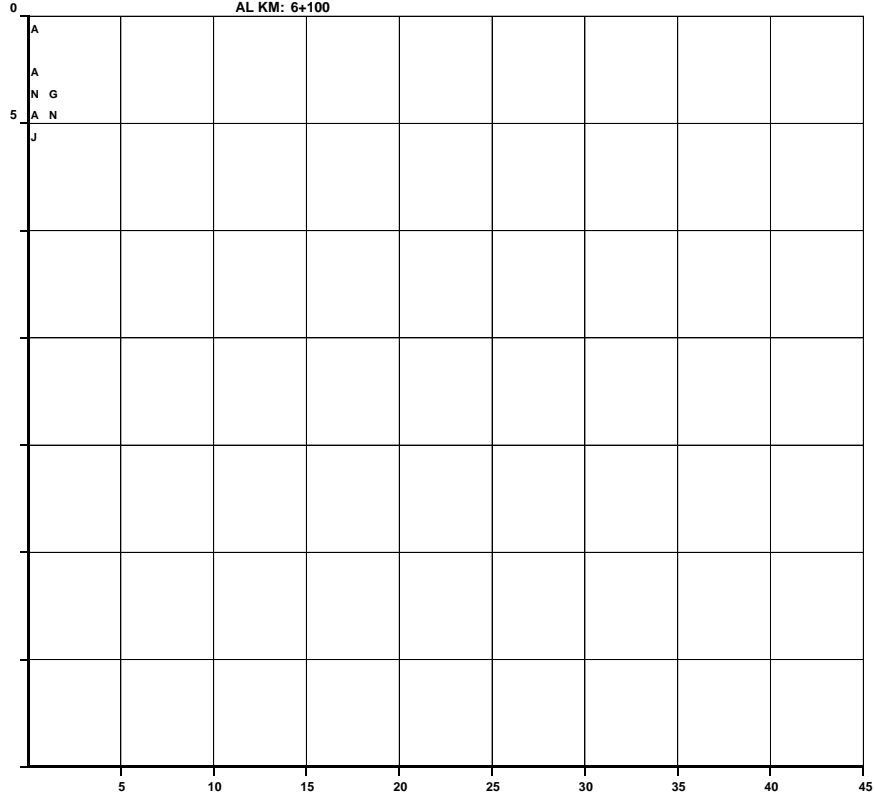
# ACCIDENTES POR KILOMETRO ( 2 0 0 0 )

**CARRETERA : ACCESO AEROPUERTO  
TRAMO: ACCESO AEROPUERTO**

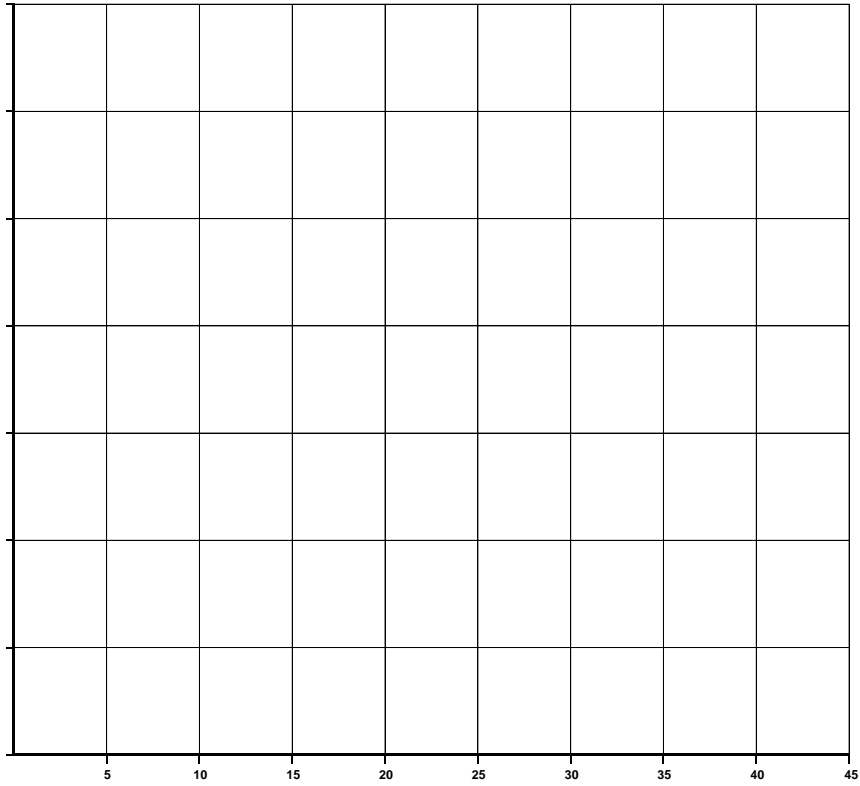
DEL KM: 0+000  
AL KM: 6+100

DEL KM:  
AL KM:

						25,000		01											
						14,000			01										
						58,000		02											
						23,000		02											
						4,500		01											
S A L D O S								C A U S A S						K I L O M E T R O					
M U E R T O S	H E R I D O S	DAÑOS MATERIALES (\$)		C O N D U C T O R	P E N D I C I D O S	V E H I C U L O S	C A R R I L S	G A R R A N T Í A S	A N I M A L E S										



S A L D O S								C A U S A S						K I L O M E T R O					
M U E R T O S	H E R I D O S	DAÑOS MATERIALES (\$)		C O N D U C T O R	P E N D I C I D O S	V E H I C U L O S	C A R R I L S	G A R R A N T Í A S	A N I M A L E S										

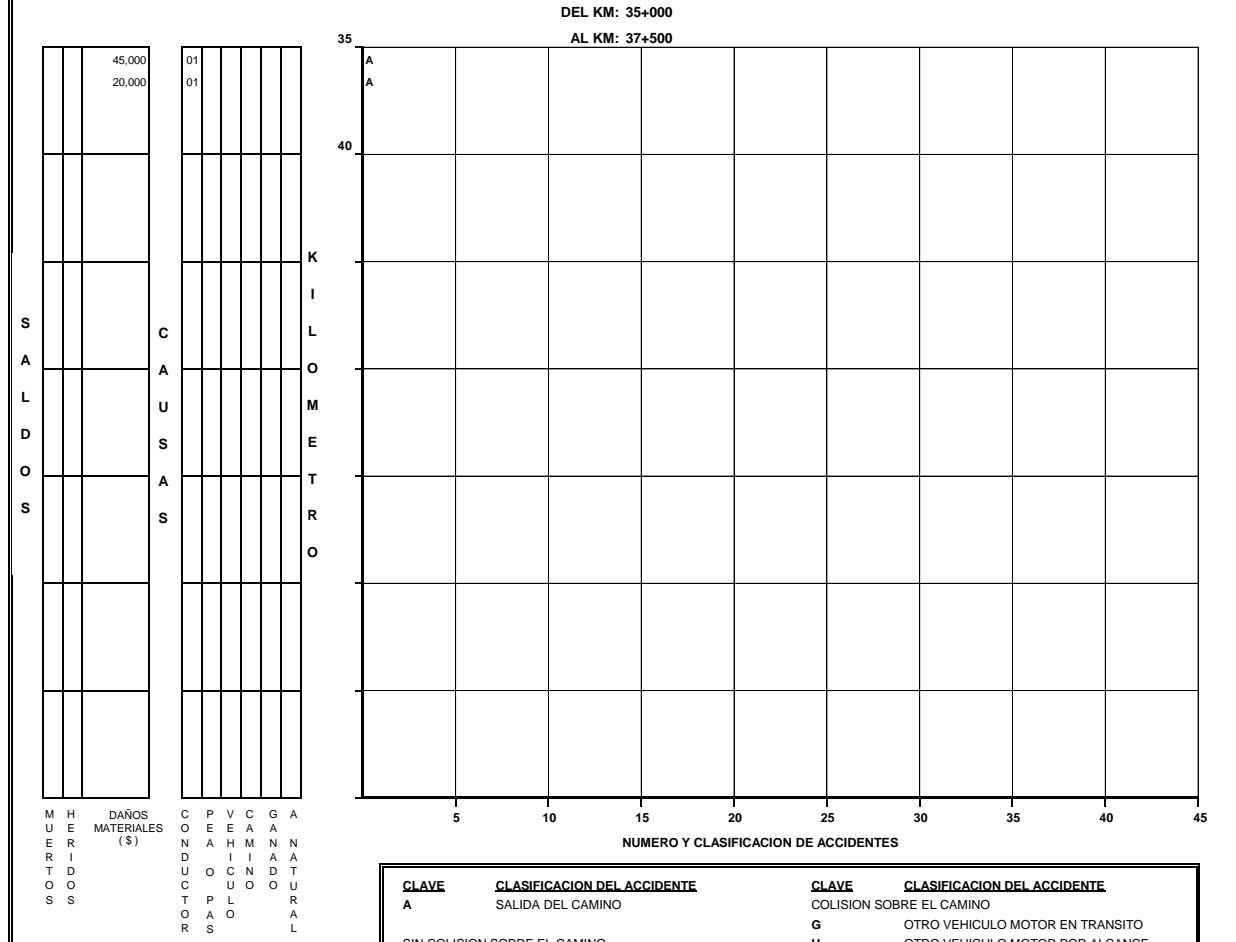
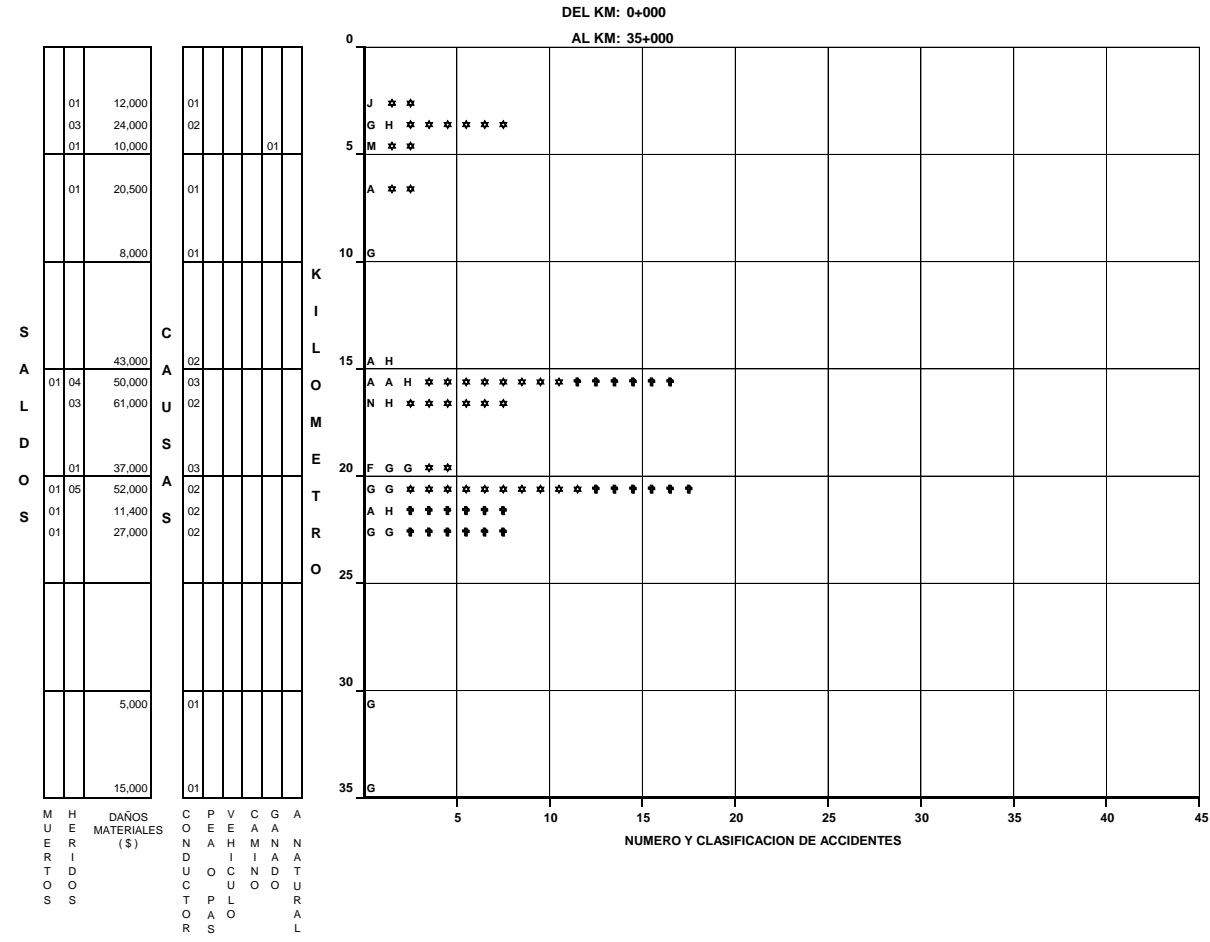


CLAVE	CLASIFICACION DEL ACCIDENTE	CLAVE	CLASIFICACION DEL ACCIDENTE
A	SALIDA DEL CAMINO	G	COLISION SOBRE EL CAMINO
B	VOLCADURA	H	OTRO VEHICULO MOTOR EN TRANSITO
C	CAIDA DE PASAJERO	J	OTRO VEHICULO MOTOR POR ALCANCE
D	INCENDIO	K	FERROCARRIL
E	OTROS	L	BICICLETA
F	COLISION SOBRE EL CAMINO	M	ANIMAL
	PEATON (ATROPELLAMIENTO)	N	OBJETO FIJO
		O	OTROS OBJETOS
ACCIDENTES EQUIVALENTES A DAÑOS MATERIALES			
☠	UN MUERTO = 6 ACCIDENTES		
★	UN HERIDO = 2 ACCIDENTES		



# ACCIDENTES POR KILOMETRO ( 2 0 0 0 )

**CARRETERA : PROVIDENCIA - LUIS MOYA (MEX-071)  
TRAMO: PROVIDENCIA - LIM EDOS. AGS/ZAC**



CLAVE	CLASIFICACION DEL ACCIDENTE	CLAVE	CLASIFICACION DEL ACCIDENTE
A	SALIDA DEL CAMINO	G	COLISION SOBRE EL CAMINO
B	VOLCADURA	H	OTRO VEHICULO MOTOR EN TRANSITO
C	CAIDA DE PASAJERO	J	OTRO VEHICULO MOTOR POR ALCANCE
D	INCENDIO	K	FERROCARRIL
E	OTROS	L	BICICLETA
F	COLISION SOBRE EL CAMINO	M	ANIMAL
	PEATON (ATROPELLAMIENTO)	N	OBJETO FIJO
		O	OTROS OBJETOS
ACCIDENTES EQUIVALENTES A DAÑOS MATERIALES			
☛	UN MUERTO = 6 ACCIDENTES		
*	UN HERIDO = 2 ACCIDENTES		



**CAUSANTE PRINCIPAL DEL ACCIDENTE (EN PORCENTAJE)**  
**( 2 0 0 0 )**

**ESTADO: AGUASCALIENTES**

<b>CARRETERA TRAMO</b>	<b>CONDUCTOR</b>	<b>PEATON O PASAJERO</b>	<b>VEHICULO</b>	<b>CAMINO</b>	<b>IRRUPCION DE GANADO</b>	<b>AGENTE NATURAL</b>
LEON - AGUASCALIENTES (MEX-045) LIM.EDOS. JAL./AGS - AGUASCALIENTES	82.72	1.23	9.88	0.00	6.17	0.00
AGUASCALIENTES - ZACATECAS (MEX-045) AGUASCALIENTES - LIM EDOS AGS/ZAC	90.91	1.21	7.27	0.00	0.61	0.00
OJUELOS - AGUASCALIENTES (MEX-070) LIM.EDOS. JAL./AGS - AGUASCALIENTES	91.84	2.04	6.12	0.00	0.00	0.00
AGUASCALIENTES - JALPA (MEX-070) AGUASCALIENTES - LIM EDOS AGS/ZAC	88.14	0.85	4.24	0.00	6.78	0.00
PENITENCIARIA - VILLA HIDALGO (MEX-.071) PENITENCIARIA - LIM. EDOS. AGS/JAL	95.65	0.00	0.00	0.00	4.35	0.00
RIBIER - SAN MARCOS (MEX-025) RIBIER - LIM EDOS AGS/ZAC	82.09	4.48	4.48	0.00	8.96	0.00
ACCESO A SAN FRANCISCO DE LOS ROMO ACCESO A SAN FRANCISCO DE LOS ROMO	90.00	10.00	0.00	0.00	0.00	0.00
RINCON DE R. - CIENEGA GDE (MEX-022) RINCON DE ROMOS - CIENEGA GRANDE	85.71	0.00	9.52	0.00	4.76	0.00
ACCESO AEROPUERTO ACCESO AEROPUERTO	85.71	0.00	14.29	0.00	0.00	0.00
PROVIDENCIA - LUIS MOYA (MEX-.071) PROVIDENCIA - LIM. EDOS. AGS/ZAC	96.15	0.00	0.00	0.00	3.85	0.00
LIBRAMIENTO RINCON DE ROMOS LIBRAMIENTO RINCON DE ROMOS	86.67	0.00	6.67	0.00	6.67	0.00

**TOTAL DE CAUSANTES PRINCIPALES DEL ACCIDENTE (en porcentaje) 2000**

<b>ESTADO: AGUASCALIENTES</b>	88.32	1.55	6.01	0.00	4.12	0.00
-------------------------------	-------	------	------	------	------	------

**DATOS DEL LUGAR DEL ACCIDENTE Y CONTROL DEL TRANSITO  
( 2 0 0 0 )**

**ESTADO: AGUASCALIENTES**

CARRETERA Y TRAMO	ALINEAMIENTO VERTICAL				ALINEAMIENTO HORIZONTAL											CONTROL DE TRANSITO EXISTENTE														
	PENDIENTE	CIMA	COLUMPIO	A NIVEL	TANGENTE	CURVA ABIERTA	CURVA CERRADA	ENTRONQUE	PUENTE O TUNEL	INTERSECCION	CALLEJON	ACCESO PRIVADO	CRUCE FFCC	ZONA PORTUARIA	TRAMO EN CONSTRUCCION	OTRO	SEÑAL INFORMATIVA	SEÑAL PREVENTIVA	SEÑAL RESTRICTIVA	SEMAFORO	AGENTE O GUARDAVIA	BARRERA O ISLETA	RAYAS LATERALES	RAYA CENTRAL	VIBRADORES	ABANDERAMIENTO	BANDEROS	OTRO CONTROL	SIN CONTROL	
LEON - AGUASCALIENTES (MEX-045) LIM.EDOS. JAL./AGS - AGUASCALIENTES	11	1		69	72	3	4	1				1					26	28	46			3	65	61					1	5
AGUASCALIENTES - ZACATECAS (MEX-045) AGUASCALIENTES - LIM EDOS AGS/ZAC	7			158	120	23	7	9		5					1		58	64	97			6	140	138				3		
OJUELOS - AGUASCALIENTES (MEX-070) LIM.EDOS. JAL./AGS - AGUASCALIENTES	22		1	26	46			2	1								13	17	22	1		38	44			1	1			
AGUASCALIENTES - JALPA (MEX-070) AGUASCALIENTES - LIM EDOS AGS/ZAC	69	1	2	46	83	19	14	1							1		28	50	67				94	110				2	2	
PENITENCIARIA - VILLA HIDALGO (MEX-071) PENITENCIARIA - LIM. EDOS. AGS/JAL	16	1	1	5	16	1	5	1									9	10	17				11	21			1		1	
RIBIER - SAN MARCOS (MEX-025) RIBIER - LIM EDOS AGS/ZAC	26			41	57	7	1	1									16	22	34				40	64					1	
ACCESO A SAN FRANCISCO DE LOS ROMO ACCESO A SAN FRANCISCO DE LOS ROMO	2			8	7	1		1		1							3	3	7				8	10						
RINCON DE R. - CIENEGA GDE (MEX-022) RINCON DE ROMOS - CIENEGA GRANDE	9	1		11	12	3	5		1								7	11	13				8	16					1	
ACCESO AEROPUERTO ACCESO AEROPUERTO				7	6	1											2	4	5				5	4	1					
PROVIDENCIA - LUIS MOYA (MEX-071) PROVIDENCIA - LIM. EDOS. AGS/ZAC	2			24	24	1		1									10	13	16				23	24						
LIBRAMIENTO RINCON DE ROMOS LIBRAMIENTO RINCON DE ROMOS	1			14	7	6	1	1									6	9	8				15	15						

**TOTAL DATOS DEL LUGAR DEL ACCIDENTE Y CONTROL DEL TRANSITO ( 2 0 0 0 )**

<b>ESTADO: AGUASCALIENTES</b>	165	4	4	409	450	65	37	18	2	6		1	1		2	178	231	332	1		47	453	463	1	1	2	6	10
-------------------------------	-----	---	---	-----	-----	----	----	----	---	---	--	---	---	--	---	-----	-----	-----	---	--	----	-----	-----	---	---	---	---	----



**ACCIDENTES POR TIPO DE VEHICULO  
(2000)**

**ESTADO: AGUASCALIENTES**

CARRETERA Y TRAMO	# DE ACC.	ACCIDENTES POR TIPO DE VEHICULO																							
		A	A-A	A-B	A-C	A-B-C	B	B-B	B-C	C	C-C	A-M	A-O	A-B-O	A-C-O	A-M-O	B-M	B-O	C-M	C-O	M	M-M	M-O	O	O-O
LEON - AGUASCALIENTES (MEX-045) LIM.EDOS. JAL./AGS - AGUASCALIENTES	81	44	7	1	11				1	13	2	2													
AGUASCALIENTES - ZACATECAS (MEX-045) AGUASCALIENTES - LIM EDOS AGS/ZAC	165	55	48	6	19		2	1	3	15	3	10								2				1	
OJUELOS - AGUASCALIENTES (MEX-070) LIM.EDOS. JAL./AGS - AGUASCALIENTES	49	16	16	1	4			2		4	1	4										1			
AGUASCALIENTES - JALPA (MEX-070) AGUASCALIENTES - LIM EDOS AGS/ZAC	118	67	34	3	5					6		2								1					
PENITENCIARIA - VILLA HIDALGO (MEX-.071) PENITENCIARIA - LIM. EDOS. AGS/JAL	23	12	6	3	2																				
RIBIER - SAN MARCOS (MEX-025) RIBIER - LIM EDOS AGS/ZAC	67	27	19	5	4		1			4		7													
ACCESO A SAN FRANCISCO DE LOS ROMO ACCESO A SAN FRANCISCO DE LOS ROMO	10	4	4	1						1															
RINCON DE R. - CIENEGA GDE (MEX-022) RINCON DE ROMOS - CIENEGA GRANDE	21	11	5	1						2		1	1												
ACCESO AEROPUERTO ACCESO AEROPUERTO	7	5	2																						
PROVIDENCIA - LUIS MOYA (MEX-.071) PROVIDENCIA - LIM. EDOS. AGS/ZAC	26	8	14		1							2									1				
LIBRAMIENTO RINCON DE ROMOS LIBRAMIENTO RINCON DE ROMOS	15	8	2	1			1			2		1													

**TOTAL DE ACCIDENTES POR TIPO DE VEHICULO (2000)**

**ESTADO: AGUASCALIENTES**

TOTALES	582	257	157	22	46		4	3	4	47	6	29	1								4	1		1	
PORCENTAJES	100.00	44.16	26.98	3.78	7.90	0.00	0.69	0.52	0.69	8.08	1.03	4.98	0.17	0.00	0.00	0.00	0.00	0.00	0.00	0.00	0.69	0.17	0.00	0.17	0.00

**TIPO DE VEHICULO**

A.- AUTOMOVIL Y PICK-UP

B.- AUTOBUSES

C.- CAMION SENCILLO Y COMBINADO

M.- MOTOCICLETAS Y BICICLETAS

O.- OTROS (MAQ. AGRICOLA, DE CONST, TREN, VEH. FUGADOS DEL SITIO)



*RESUMEN DE ACCIDENTES DE TRANSITO 2000*

*RED DE CARRETERA FEDERAL LIBRE Y DE CUOTA*

**ESTADO: AGUASCALIENTES**

CLASIFICACION	LONGITUD ( km )	ACCIDENTES	HERIDOS	MUERTOS	DAÑOS MATERIALES (MILLONES \$)	VEH/km (MILLONES )	INDICE DE ACCIDENTES ( A )
LIBRE	322.050	582	375	54	10.671	613.969	0.948
CUOTA							
<b>RESUMEN DEL ESTADO</b>	322.050	582	375	54	10.671	613.969	0.948

NOTA:

(A) INDICE DE ACCIDENTES POR MILLON DE VEHICULOS - KILOMETRO