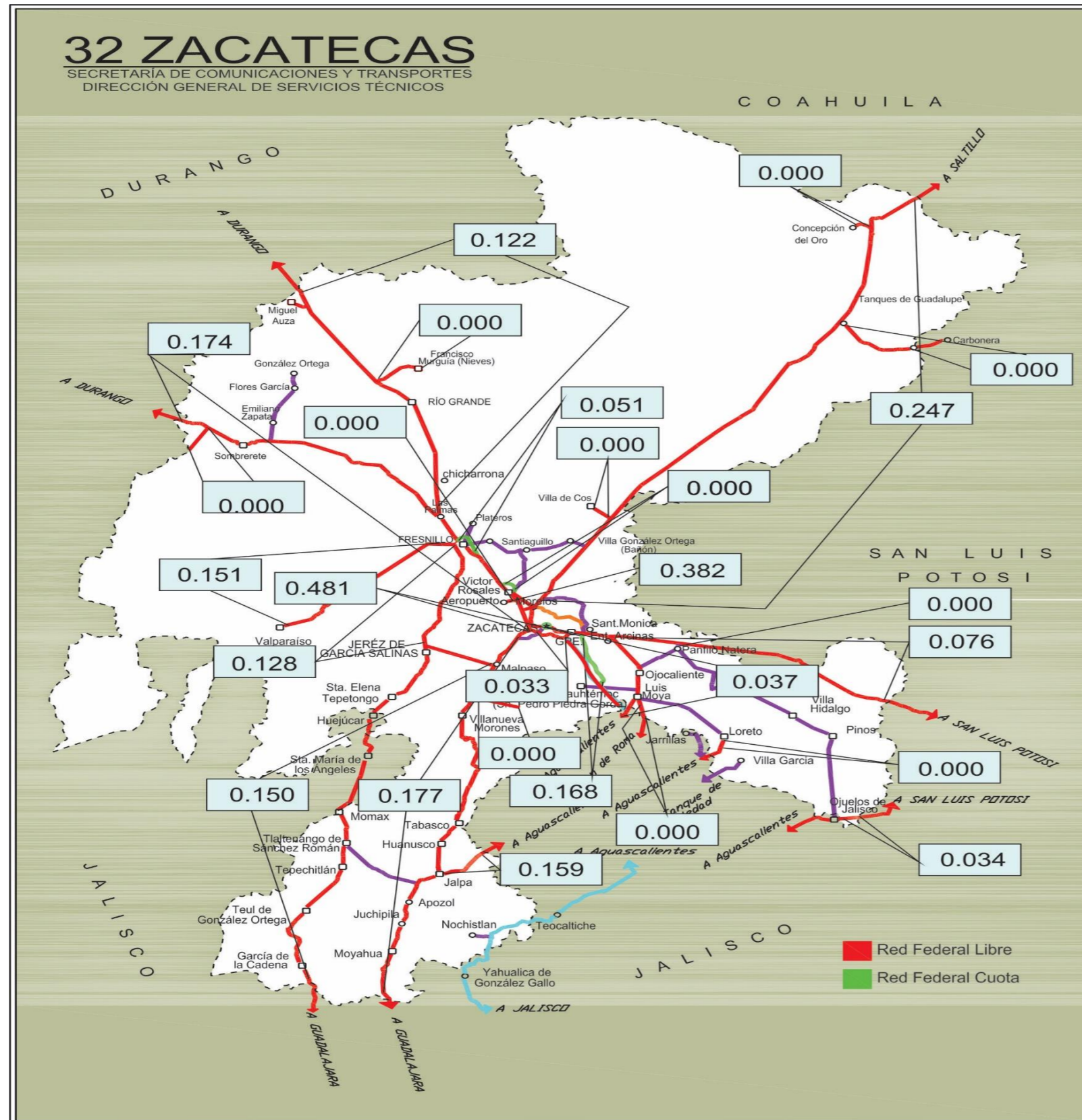


ESTADÍSTICA  
ACCIDENTES DE TRÁNSITO  
2015

ZACATECAS

INDICE DE ACCIDENTES POR MILLON DE VEHICULOS-KILOMETRO (2015)



INDICE DE ACCIDENTES EN EL ESTADO 2015

$$\bar{I}_{V-km}^A = 0.146$$

**ESTADO DE ZACATECAS**

## ACCIDENTES DE TRÁNSITO

2015

### ZACATECAS

CARRETERA Y TRAMO	LONGITUD DEL CAMINO	VEH-km MILLONES	ACCIDENTES				SALDOS			ÍNDICES POR 10 <sup>6</sup> DE VEH-KM		ÍNDICES POR 10 <sup>5</sup> DE VEH-KM		
			TOTAL	CON MUERTOS	SOLO CON HERIDOS	EQUIVALENTES (1)	MUERTOS	HERIDOS	DAÑOS MATERIALES (MILLONES \$)	ACCIDENTES	PELIGROSIDAD	ACCIDENTES MORTALES	MUERTOS	HERIDOS
Aguascalientes - Jalpa Lim. Edos. Ags./Zac. - T. C. (Guadalajara - Zacatecas)	25.440	44.004	7	2	2	29	3	2	0.2530	0.159	0.659	0.005	0.007	0.005
Aguascalientes - Zacatecas Lim. Edos. Ags./Zac. - Zacatecas	64.170	327.161	12	0	5	28	0	8	1.2820	0.037	0.086	0.000	0.000	0.002
Bldv. Guadalupe - Zacatecas - La Escondida	14.500	211.102	7	0	1	9	0	1	0.5450	0.033	0.043	0.000	0.000	0.001
Carbonera - T. C. (Ent. Morelos - Saltillo) Lim. Edos. SLP/Zac. - T. C. (Ent. Morelos - Saltillo)	32.800	16.031	0	0	0					0.000		0.000		
Cuahtémoc - Osiris (Cuota)	32.000	83.398	14	1	2	24	1	2	3.0815	0.168	0.288	0.001	0.001	0.002
Ent. La Chicharrona - Cuencamé Ent. La Chicharrona - Lim. Edos. Zac./Dgo.	134.300	319.118	39	11	19	211	18	32	2.0855	0.122	0.661	0.003	0.006	0.010
Ent. Morelos - Ent. Noria de Gringos	2.200	5.229	2	0	0	2	0	0	0.2300	0.382	0.382	0.000	0.000	0.000
Ent. Morelos - Saltillo T. C. (Zacatecas - Durango) - Lim. Edos. Zac./Coah.	266.500	468.904	116	13	48	430	14	115	13.9825	0.247	0.917	0.003	0.003	0.025
Ent. Rivier - San Marcos Lim. Edos. Ags./Zac. - San Marcos	10.250	29.627	0	0	0					0.000		0.000		
Ent. Tesistán - Ent. Malpaso (km 42.000 - km 171.800), (km 209.900 - km 214.800), (km 223.950 - km 275.000)	185.750	267.444	40	5	25	198	10	49	1.3330	0.150	0.740	0.002	0.004	0.018
Fresnillo - Valparaíso	90.000	79.732	12	4	10	82	4	23	0.4600	0.151	1.028	0.005	0.005	0.029

## ACCIDENTES DE TRÁNSITO

2015

### ZACATECAS

CARRETERA Y TRAMO	LONGITUD DEL CAMINO	VEH-km MILLONES	ACCIDENTES				SALDOS			ÍNDICES POR 10 <sup>6</sup> DE VEH-KM		ÍNDICES POR 10 <sup>5</sup> DE VEH-KM		
			TOTAL	CON MUERTOS	SOLO CON HERIDOS	EQUIVALENTES (1)	MUERTOS	HERIDOS	DAÑOS MATERIALES (MILLONES \$)	ACCIDENTES	PELIGROSIDAD	ACCIDENTES MORTALES	MUERTOS	HERIDOS
Guadalajara - Zacatecas Lim. Edos. Jal./Zac. - T. C. (Zacatecas - Durango)	235.340	388.786	69	11	36	339	17	84	3.6725	0.177	0.872	0.003	0.004	0.022
Jerez - Fresnillo	60.000	62.349	8	3	7	62	4	15	0.8350	0.128	0.994	0.005	0.006	0.024
Libramiento de Fresnillo (Cuota)	20.050	39.136	2	2	1	36	2	11	0.0550	0.051	0.920	0.005	0.005	0.028
Libramiento de Guadalupe - Zacatecas	17.500	72.832	35	1	15	91	1	25	3.0483	0.481	1.249	0.001	0.001	0.034
Libramiento de Víctor Rosales (Cuota)	12.200	58.192	0	0	0					0.000		0.000		
Providencia - Luis Moya Lim. Edos. Ags./Zac. - Luis Moya	6.000	8.075	0	0	0					0.000		0.000		
Ramal a Aeropuerto Zacatecas	1.950	1.947	0	0	0					0.000		0.000		
Ramal a Concepción del Oro	3.200	5.490	0	0	0					0.000		0.000		
Ramal a Francisco Murguía (Nieves)	17.400	9.431	0	0	0					0.000		0.000		
Ramal a Gral. Pánfilo Natera	1.500	2.256	0	0	0					0.000		0.000		
Ramal a Ruinas de Chicomostoc	2.200	0.075	0	0	0					0.000		0.000		
Ramal a San Martín	4.000	1.821	0	0	0					0.000		0.000		

## ACCIDENTES DE TRÁNSITO

2015

### ZACATECAS

CARRETERA Y TRAMO	LONGITUD DEL CAMINO	VEH-km MILLONES	ACCIDENTES				SALDOS			ÍNDICES POR 10 <sup>6</sup> DE VEH-KM		ÍNDICES POR 10 <sup>5</sup> DE VEH-KM		
			TOTAL	CON MUERTOS	SOLO CON HERIDOS	EQUIVALENTES (1)	MUERTOS	HERIDOS	DAÑOS MATERIALES (MILLONES \$)	ACCIDENTES	PELIGROSIDAD	ACCIDENTES MORTALES	MUERTOS	HERIDOS
Ramal a Villa de Cos	3.300	5.779	0	0	0					0.000		0.000		
San Luis Potosí - Ent. Arcinas (km 55.130 - km 89.300), (km 122.470 - km 162.980)	74.680	184.406	14	1	9	98	1	39	1.2215	0.076	0.531	0.001	0.001	0.021
San Luis Potosí - Lagos de Moreno Lim. Edos. SLP/Zac. - Lim. Edos. Zac./Jal.	12.710	29.097	1	0	0	1	0	0	0.0230	0.034	0.034	0.000	0.000	0.000
Zacatecas - Durango Zacatecas - Lim. Edos. Zac./Dgo.	190.080	724.868	126	14	73	544	17	158	11.3225	0.174	0.750	0.002	0.002	0.022

### TOTAL DE ACCIDENTES DE TRÁNSITO

ZACATECAS	1,520.020	3,446.289	504	68	253	2,184	92	564	43.4303	0.146	0.634	0.002	0.003	0.016
-----------	-----------	-----------	-----	----	-----	-------	----	-----	---------	-------	-------	-------	-------	-------

NOTA: (1) ACCIDENTES EQUIVALENTES  
UN MUERTO = 6 ACCIDENTES  
UN HERIDO = 2 ACCIDENTES

## ACCIDENTES Y SALDOS POR MES

2015

### ZACATECAS

CARRETERA Y TRAMO	SALDOS	ENERO	FEBRERO	MARZO	ABRIL	MAYO	JUNIO	JULIO	AGOSTO	SEPTIEMBRE	OCTUBRE	NOVIEMBRE	DICIEMBRE
Aguascalientes - Jalpa Lim. Edos. Ags./Zac. - T. C. (Guadalajara - Zacatecas)	ACCIDENTES		1	2					1	1			2
	MUERTOS		0	2					0	0			1
	HERIDOS		0	1					0	0			1
	DAÑOS MATERIALES (MILLONES \$)		0.0800	0.1050					0.0250	0.0200			0.0230
Aguascalientes - Zacatecas Lim. Edos. Ags./Zac. - Zacatecas	ACCIDENTES						1			2	2	3	4
	MUERTOS						0			0	0	0	0
	HERIDOS						0			3	2	1	2
	DAÑOS MATERIALES (MILLONES \$)						0.1230			0.0600	0.0670	0.9150	0.1170
Blvd. Guadalupe - Zacatecas - La Escondida	ACCIDENTES	1	1	1	1			2	1				
	MUERTOS	0	0	0	0			0	0				
	HERIDOS	0	1	0	0			0	0				
	DAÑOS MATERIALES (MILLONES \$)	0.0200	0.0500	0.0900	0.2800			0.0750	0.0300				
Carbonera - T. C. (Ent. Morelos - Saltillo) Lim. Edos. SLP/Zac. - T. C. (Ent. Morelos - Saltillo)	ACCIDENTES												
	MUERTOS												
	HERIDOS												
	DAÑOS MATERIALES (MILLONES \$)												
Cuauhtémoc - Osiris (Cuota)	ACCIDENTES	2		2	1	1	2	3	2			1	
	MUERTOS	0		1	0	0	0	0	0			0	
	HERIDOS	0		0	0	0	0	2	0			0	
	DAÑOS MATERIALES (MILLONES \$)	0.5000		0.7300	0.0015	0.6000	0.0900	0.8300	0.1200			0.2100	
Ent. La Chicharrona - Cuencamé Ent. La Chicharrona - Lim. Edos. Zac./Dgo.	ACCIDENTES	3		5	4	3	2	3	3		2	8	6
	MUERTOS	1		3	0	1	0	1	8		0	1	3
	HERIDOS	2		3	5	1	0	1	2		2	9	7
	DAÑOS MATERIALES (MILLONES \$)	0.1500		0.5000	0.2470	0.0850	0.1600	0.1255	0.2000		0.1200	0.2180	0.2800
Ent. Morelos - Ent. Noria de Gringos	ACCIDENTES						1					1	
	MUERTOS						0					0	
	HERIDOS						0					0	
	DAÑOS MATERIALES (MILLONES \$)						0.0300					0.2000	
Ent. Morelos - Saltillo T. C. (Zacatecas - Durango) - Lim. Edos. Zac./Coah.	ACCIDENTES	12	3	6	9	11	7	10	17	7	11	8	15
	MUERTOS	2	0	1	2	1	1	2	1	1	0	0	3
	HERIDOS	6	0	3	9	12	4	17	24	15	6	8	11
	DAÑOS MATERIALES (MILLONES \$)	1.1200	0.3500	0.4400	0.6250	2.6550	0.5550	0.7700	1.9250	0.5825	0.8600	0.6950	3.4050
Ent. Rivier - San Marcos Lim. Edos. Ags./Zac. - San Marcos	ACCIDENTES												
	MUERTOS												
	HERIDOS												
	DAÑOS MATERIALES (MILLONES \$)												
Ent. Tesistán - Ent. Malpaso (km 42.000 - km 171.800), (km 209.900 - km 214.800), (km 223.950 - km 275.000)	ACCIDENTES	3	3	2	5	3	2	6	3	5	6	1	1
	MUERTOS	4	0	0	0	2	2	1	0	0	0	0	1
	HERIDOS	4	4	0	8	8	2	14	3	1	4	0	1
	DAÑOS MATERIALES (MILLONES \$)	0.1200	0.1200	0.0300	0.1570	0.0530	0.1030	0.3400	0.0810	0.1040	0.1450	0.0050	0.0750



## ACCIDENTES Y SALDOS POR MES

2015

### ZACATECAS

CARRETERA Y TRAMO	SALDOS	ENERO	FEBRERO	MARZO	ABRIL	MAYO	JUNIO	JULIO	AGOSTO	SEPTIEMBRE	OCTUBRE	NOVIEMBRE	DICIEMBRE
Ramal a Gral. Pánfilo Natera	ACCIDENTES												
	MUERTOS												
	HERIDOS												
	DAÑOS MATERIALES (MILLONES \$)												
Ramal a Ruinas de Chicomostoc	ACCIDENTES												
	MUERTOS												
	HERIDOS												
	DAÑOS MATERIALES (MILLONES \$)												
Ramal a San Martín	ACCIDENTES												
	MUERTOS												
	HERIDOS												
	DAÑOS MATERIALES (MILLONES \$)												
Ramal a Villa de Cos	ACCIDENTES												
	MUERTOS												
	HERIDOS												
	DAÑOS MATERIALES (MILLONES \$)												
San Luis Potosí - Ent. Arcinas (km 55.130 - km 89.300), (km 122.470 - km 162.980)	ACCIDENTES	2		1				1	2		1	2	5
	MUERTOS	0		0				0	1		0	0	0
	HERIDOS	8		0				7	10		1	3	10
	DAÑOS MATERIALES (MILLONES \$)	0.1000		0.0500				0.0150	0.0800		0.0150	0.2600	0.7015
San Luis Potosí - Lagos de Moreno Lim. Edos. SLP/Zac. - Lim. Edos. Zac./Jal.	ACCIDENTES				1								
	MUERTOS				0								
	HERIDOS				0								
	DAÑOS MATERIALES (MILLONES \$)				0.0230								
Zacatecas - Durango Zacatecas - Lim. Edos. Zac./Dgo.	ACCIDENTES	16	11	11	5	10	17	14	15	10	7	3	7
	MUERTOS	1	2	5	0	0	0	1	4	3	1	0	0
	HERIDOS	18	19	11	2	9	29	6	16	19	15	7	7
	DAÑOS MATERIALES (MILLONES \$)	1.2700	0.6420	1.4570	0.1040	0.4655	0.8120	1.0560	2.0300	0.7290	0.3300	0.1560	2.2710

### TOTAL DE ACCIDENTES Y SALDOS POR MES

ZACATECAS	ACCIDENTES	51	28	42	33	35	42	54	55	35	44	37	48
	MUERTOS	9	4	12	5	6	7	8	18	5	3	6	9
	HERIDOS	55	47	28	35	40	45	54	68	51	45	48	48
	DAÑOS MATERIALES (MILLONES \$)	3.8720	1.6280	4.3850	1.8425	4.4715	2.8280	4.5795	5.0870	1.9913	2.3710	2.9520	7.4225



## ACCIDENTES POR DÍA DE LA SEMANA Y CONDICIONES DE LUZ

2015

### ZACATECAS

CARRETERA Y TRAMO	ACCIDENTES	DÍA DE LA SEMANA							CONDICIONES DE LUZ			
		LUNES	MARTES	MIÉRCOLES	JUEVES	VIERNES	SÁBADO	DOMINGO	DE DÍA	CREPÚSCULO	DE NOCHE	ALUMBRADO PÚBLICO
Aguascalientes - Jalpa Lim. Edos. Ags./Zac. - T. C. (Guadalajara - Zacatecas)	ACCIDENTES	1	1		1	1	3		7			0
	ACCIDENTES MORTALES	0	0		0	0	2		2			0
Aguascalientes - Zacatecas Lim. Edos. Ags./Zac. - Zacatecas	ACCIDENTES		1	2	1	2	1	5	6		6	0
	ACCIDENTES MORTALES		0	0	0	0	0	0	0		0	0
Blvd. Guadalupe - Zacatecas - La Escondida	ACCIDENTES	1	1		1	3		1	4		3	0
	ACCIDENTES MORTALES	0	0		0	0		0	0		0	0
Carbonera - T. C. (Ent. Morelos - Saltillo) Lim. Edos. SLP/Zac. - T. C. (Ent. Morelos - Saltillo)	ACCIDENTES											0
	ACCIDENTES MORTALES											0
Cuauhtémoc - Osiris (Cuota)	ACCIDENTES			5	2	2	5		10		4	0
	ACCIDENTES MORTALES			0	0	0	1		1		0	0
Ent. La Chicharrona - Cuencamé Ent. La Chicharrona - Lim. Edos. Zac./Dgo.	ACCIDENTES	6	1	2	5	12	6	7	29	3	7	0
	ACCIDENTES MORTALES	1	0	0	1	5	3	1	10	0	1	0
Ent. Morelos - Ent. Noria de Gringos	ACCIDENTES	1					1		1		1	0
	ACCIDENTES MORTALES	0					0		0		0	0
Ent. Morelos - Saltillo T. C. (Zacatecas - Durango) - Lim. Edos. Zac./Coah.	ACCIDENTES	19	10	13	18	21	19	16	74	7	35	0
	ACCIDENTES MORTALES	2	2	2	3	2	2	0	9	0	4	0
Ent. Rivier - San Marcos Lim. Edos. Ags./Zac. - San Marcos	ACCIDENTES											0
	ACCIDENTES MORTALES											0
Ent. Tesisán - Ent. Malpaso (km 42.000 - km 171.800), (km 209.900 - km 214.800), (km 223.950 - km 275.000)	ACCIDENTES	3	6	7	4	4	5	11	26		14	0
	ACCIDENTES MORTALES	1	1	0	1	1	0	1	3		2	0
Fresnillo - Valparaíso	ACCIDENTES	2	1	1	2	1	2	3	6		6	0
	ACCIDENTES MORTALES	0	0	0	1	0	0	3	2		2	0
Guadalajara - Zacatecas Lim. Edos. Jal./Zac. - T. C. (Zacatecas - Durango)	ACCIDENTES	5	8	11	8	9	15	13	34	1	34	0
	ACCIDENTES MORTALES	1	2	3	3	0	1	1	6	0	5	0

## ACCIDENTES POR DÍA DE LA SEMANA Y CONDICIONES DE LUZ

2015

### ZACATECAS

CARRETERA Y TRAMO	ACCIDENTES	DÍA DE LA SEMANA							CONDICIONES DE LUZ			
		LUNES	MARTES	MIÉRCOLES	JUEVES	VIERNES	SÁBADO	DOMINGO	DE DÍA	CREPÚSCULO	DE NOCHE	ALUMBRADO PÚBLICO
Jerez - Fresnillo	ACCIDENTES	1	1				1	5	5		2	1
	ACCIDENTES MORTALES	1	1				0	1	2		1	0
Libramiento de Fresnillo (Cuota)	ACCIDENTES				2						2	0
	ACCIDENTES MORTALES				2						2	0
Libramiento de Guadalupe - Zacatecas	ACCIDENTES	2	5	2	6	8	6	6	24		11	0
	ACCIDENTES MORTALES	0	0	0	0	0	1	0	0		1	0
Libramiento de Víctor Rosales (Cuota)	ACCIDENTES											0
	ACCIDENTES MORTALES											0
Providencia - Luis Moya Lim. Edos. Ags./Zac. - Luis Moya	ACCIDENTES											0
	ACCIDENTES MORTALES											0
Ramal a Aeropuerto Zacatecas	ACCIDENTES											0
	ACCIDENTES MORTALES											0
Ramal a Concepción del Oro	ACCIDENTES											0
	ACCIDENTES MORTALES											0
Ramal a Francisco Murguía (Nieves)	ACCIDENTES											0
	ACCIDENTES MORTALES											0
Ramal a Gral. Pánfilo Natera	ACCIDENTES											0
	ACCIDENTES MORTALES											0
Ramal a Ruinas de Chicomostoc	ACCIDENTES											0
	ACCIDENTES MORTALES											0
Ramal a San Martín	ACCIDENTES											0
	ACCIDENTES MORTALES											0
Ramal a Villa de Cos	ACCIDENTES											0
	ACCIDENTES MORTALES											0
San Luis Potosí - Ent. Arcinas	ACCIDENTES	2	2	1	2	1	4	2	10		4	0

**ACCIDENTES POR DÍA DE LA SEMANA Y CONDICIONES DE LUZ**

2015

**ZACATECAS**

CARRETERA Y TRAMO	ACCIDENTES	DÍA DE LA SEMANA							CONDICIONES DE LUZ			
		LUNES	MARTES	MIÉRCOLES	JUEVES	VIERNES	SÁBADO	DOMINGO	DE DÍA	CREPÚSCULO	DE NOCHE	ALUMBRADO PÚBLICO
(km 55.130 - km 89.300), (km 122.470 - km 162.980)	ACCIDENTES MORTALES	1	0	0	0	0	0	0	0		1	0
San Luis Potosí - Lagos de Moreno Lim. Edos. SLP/Zac. - Lim. Edos. Zac./Jal.	ACCIDENTES			1							1	0
	ACCIDENTES MORTALES			0							0	0
Zacatecas - Durango Zacatecas - Lim. Edos. Zac./Dgo.	ACCIDENTES	27	11	12	16	18	18	24	72	2	51	1
	ACCIDENTES MORTALES	3	0	1	1	2	1	6	7	0	7	0

**TOTAL DE ACCIDENTES POR DÍA DE LA SEMANA Y CONDICIONES DE LUZ**

ZACATECAS	ACCIDENTES	70	48	57	68	82	86	93	308	13	181	2
	ACCIDENTES MORTALES	10	6	6	12	10	11	13	42	0	26	0





## ACCIDENTES EN PERIODOS FESTIVOS

2015

### ZACATECAS

CARRETERA Y TRAMO	SALDOS	AÑO NUEVO	5 DE FEBRERO	21 DE MARZO	SEMANA SANTA	DÍA DEL TRABAJO	5 DE MAYO	DIA DE LA INDEPENDENCIA	DÍA DE MUERTOS	DIA DE LA REVOLUCIÓN	NAVIDAD
		01/01/2015	31/01/2015	14/03/2015	02/04/2015	01/05/2015	05/05/2015	16/09/2015	31/10/2015	16/11/2015	25/12/2015
		01/01/2015	02/02/2015	16/03/2015	05/04/2015	01/05/2015	05/05/2015	16/09/2015	02/11/2015	16/11/2015	25/12/2015
Ramal a Concepción del Oro	ACCIDENTES										
	MUERTOS										
	DAÑOS MATERIALES (MILLONES \$)										
	HERIDOS										
Ramal a Francisco Murguía (Nieves)	ACCIDENTES										
	MUERTOS										
	DAÑOS MATERIALES (MILLONES \$)										
	HERIDOS										
Ramal a Gral. Pánfilo Natera	ACCIDENTES										
	MUERTOS										
	DAÑOS MATERIALES (MILLONES \$)										
	HERIDOS										
Ramal a Ruinas de Chicomostoc	ACCIDENTES										
	MUERTOS										
	DAÑOS MATERIALES (MILLONES \$)										
	HERIDOS										
Ramal a San Martín	ACCIDENTES										
	MUERTOS										
	DAÑOS MATERIALES (MILLONES \$)										
	HERIDOS										
Ramal a Villa de Cos	ACCIDENTES										
	MUERTOS										
	DAÑOS MATERIALES (MILLONES \$)										
	HERIDOS										
San Luis Potosí - Ent. Arcinas (km 55.130 - km 89.300). (km 122.470 - km 162.980)	ACCIDENTES			1					1		
	MUERTOS			0					0		
	DAÑOS MATERIALES (MILLONES \$)			0					0		
	HERIDOS			0.0000					1.0000		
San Luis Potosí - Lagos de Moreno Lim. Edos. SLP/Zac. - Lim. Edos. Zac./Jal.	ACCIDENTES										
	MUERTOS										
	DAÑOS MATERIALES (MILLONES \$)										
	HERIDOS										
Zacatecas - Durango Zacatecas - Lim. Edos. Zac./Dgo.	ACCIDENTES	1	5	4	2	1			1	1	
	MUERTOS	0	0	3	0	0			0	0	
	DAÑOS MATERIALES (MILLONES \$)	0	0	0	0	0			0	0	
	HERIDOS	1.0000	3.0000	7.0000	0.0000	0.0000			1.0000	0.0000	

## ACCIDENTES EN PERIODOS FESTIVOS

2015

### ZACATECAS

CARRETERA Y TRAMO	SALDOS	AÑO NUEVO	5 DE FEBRERO	21 DE MARZO	SEMANA SANTA	DÍA DEL TRABAJO	5 DE MAYO	DIA DE LA INDEPENDENCIA	DÍA DE MUERTOS	DIA DE LA REVOLUCIÓN	NAVIDAD
		01/01/2015 01/01/2015	31/01/2015 02/02/2015	14/03/2015 16/03/2015	02/04/2015 05/04/2015	01/05/2015 01/05/2015	05/05/2015 05/05/2015	16/09/2015 16/09/2015	31/10/2015 02/11/2015	16/11/2015 16/11/2015	25/12/2015 25/12/2015

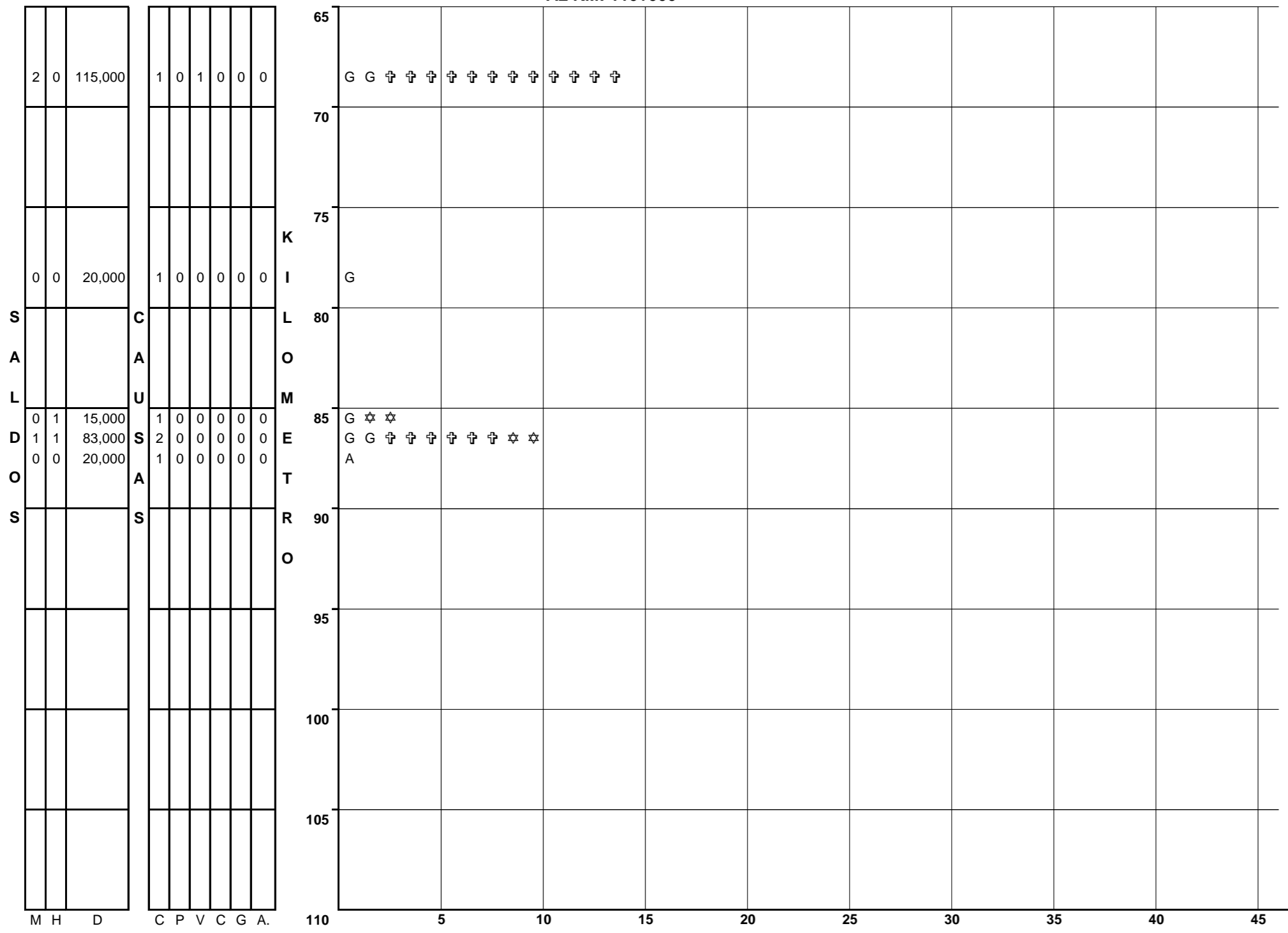
### TOTAL DE ACCIDENTES EN PERIODOS FESTIVOS

ZACATECAS	ACCIDENTES	6	7	7	5	2	1	1	5	2	3
	MUERTOS	5	0	3	0	1	0	0	0	0	3
	DAÑOS MATERIALES (MILLONES \$)	0	1	1	0	0	2	0	1	0	0
	HERIDOS	5.0000	7.0000	7.0000	4.0000	0.0000	1.0000	0.0000	3.0000	3.0000	7.0000

# ACCIDENTES POR KILOMETRO 2015

CARRETERA Y TRAMO: Aguascalientes - Jalpa Lim. Edos. Ags./Zac. - T. C. (Guadalajara - Zacatecas) (MEX-070)

DEL KM: 66+000  
AL KM: 110+000



M	H	D	C	P	V	C	G	A.
2	0	115,000	1	0	1	0	0	0
0	0	20,000	1	0	0	0	0	0
0	1	15,000	1	0	0	0	0	0
1	1	83,000	2	0	0	0	0	0
0	0	20,000	1	0	0	0	0	0

U E A O E E A A  
 E R Ñ N A H M N N  
 R I O D T I I A A  
 T D S U C N D T  
 O O C O U O O U  
 S S M T L R  
 A O P O A.  
 T R A L  
 E S  
 R  
 I  
 A  
 L  
 E  
 S  
 (S)

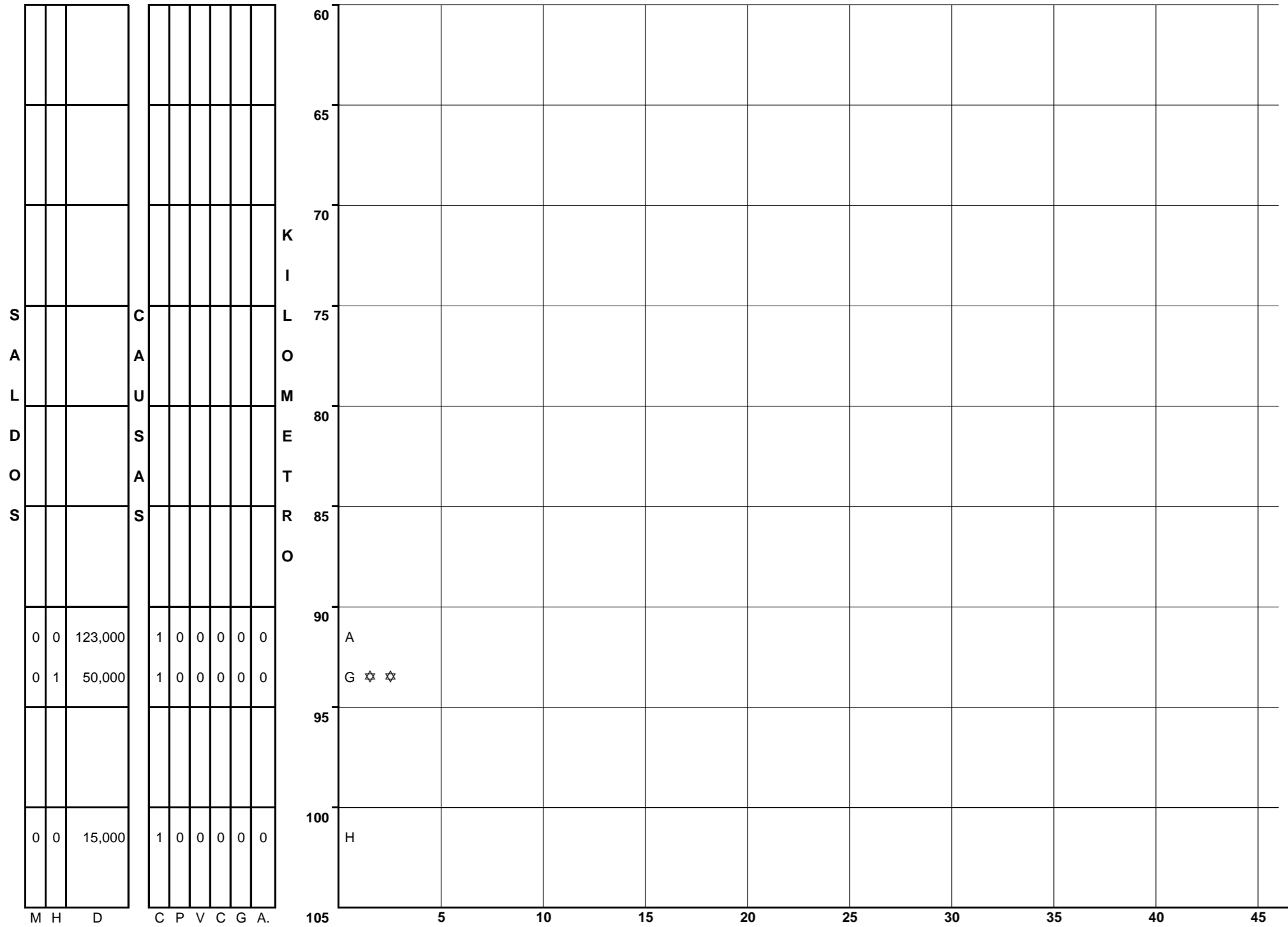
CLAVE	CLASIFICACION DEL ACCIDENTE	CLAVE	CLASIFICACION DEL ACCIDENTE
A	SALIDA DEL CAMINO	G	COLISION SOBRE EL CAMINO
<b>SIN COLISION SOBRE EL CAMINO</b>		G	OTRO VEHICULO MOTOR EN TRANSITO
B	VOLCADURA	H	OTRO VEHICULO MOTOR POR ALCANCE
C	CAIDA DE PASAJERO	J	VEHICULO MOTOR ESTACIONADO
D	INCENDIO	K	FERROCARRIL
E	OTROS	L	BICICLETA/MOTOCICLETA
P	CAIDA DE CARGA	M	ANIMAL
Q	DESPRENDIMIENTO DE REMOLQUE	N	OBJETO FIJO
<b>COLISION SOBRE EL CAMINO</b>		O	OTROS OBJETOS
F	PEATON (ATROPELLAMIENTO)	S	SIN DATO
R	VELOCIDAD EXCESIVA	ACCIDENTES EQUIVALENTES A DAÑOS MATERIALES	
		☩	UN MUERTO = 6 ACCIDENTES
		★	UN HERIDO = 2 ACCIDENTES



# ACCIDENTES POR KILOMETRO 2015

CARRETERA Y TRAMO: Aguascalientes - Zacatecas Lim. Edos. Ags./Zac. - Zacatecas (MEX-045)

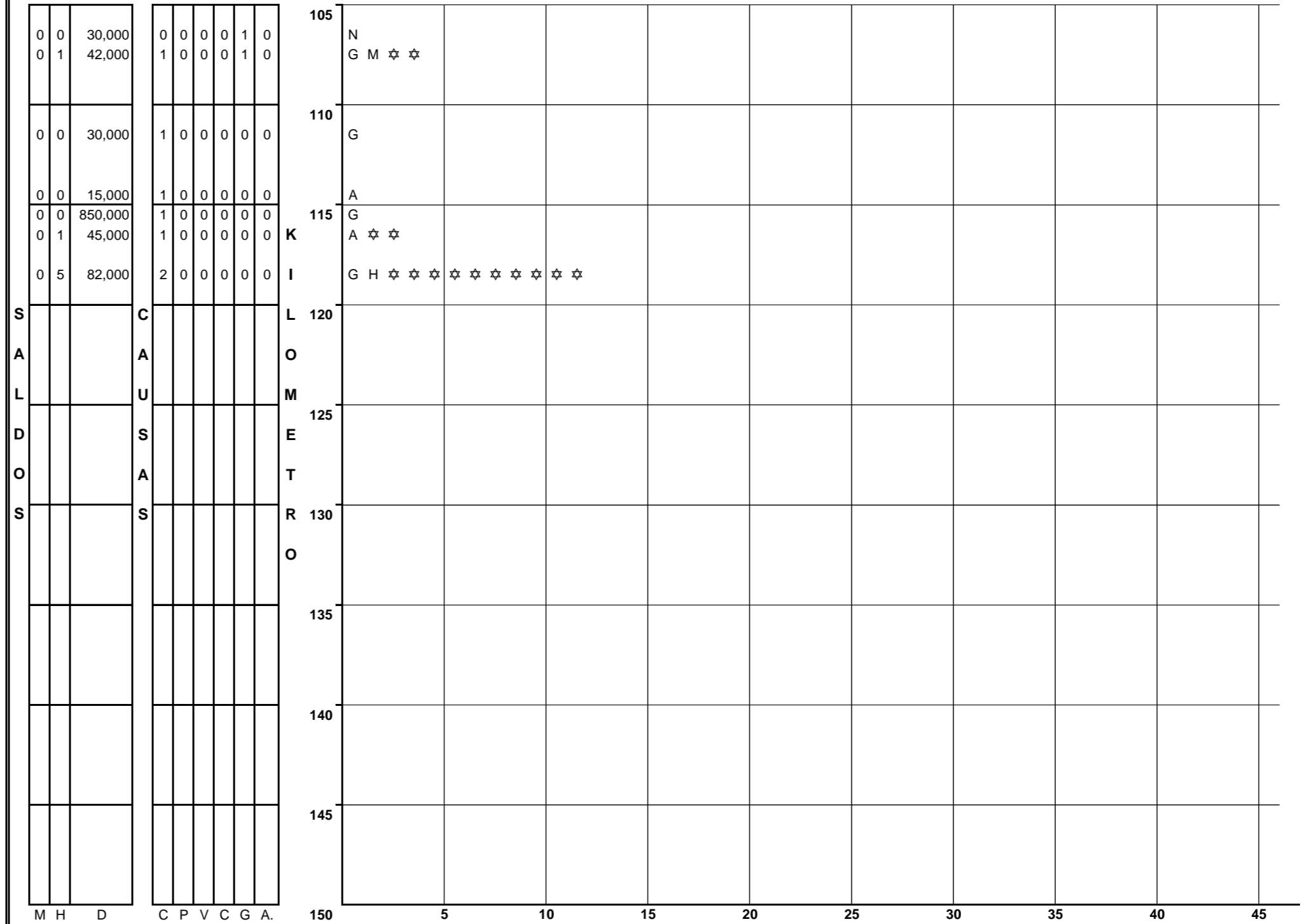
DEL KM: 63+000  
AL KM: 105+000



**NUMERO Y CLASIFICACION DE ACCIDENTES**

CLAVE	CLASIFICACION DEL ACCIDENTE	CLAVE	CLASIFICACION DEL ACCIDENTE
A	SALIDA DEL CAMINO		
<b>SIN COLISION SOBRE EL CAMINO</b>			
B	VOLCADURA	G	OTRO VEHICULO MOTOR EN TRANSITO
C	CAIDA DE PASAJERO	H	OTRO VEHICULO MOTOR POR ALCANCE
D	INCENDIO	J	VEHICULO MOTOR ESTACIONADO
E	OTROS	K	FERROCARRIL
P	CAIDA DE CARGA	L	BICICLETA/MOTOCICLETA
Q	DESPRENDIMIENTO DE REMOLQUE	M	ANIMAL
<b>COLISION SOBRE EL CAMINO</b>			
F	PEATON (ATROPELLAMIENTO)	N	OBJETO FIJO
R	VELOCIDAD EXCESIVA	O	OTROS OBJETOS
		S	SIN DATO
		ACCIDENTES EQUIVALENTES A DAÑOS MATERIALES	
		♣ UN MUERTO = 6 ACCIDENTES	
		☆ UN HERIDO = 2 ACCIDENTES	

DEL KM: 105+000  
AL KM: 126+840



**NUMERO Y CLASIFICACION DE ACCIDENTES**

CLAVE	CLASIFICACION DEL ACCIDENTE	CLAVE	CLASIFICACION DEL ACCIDENTE
A	SALIDA DEL CAMINO		
<b>SIN COLISION SOBRE EL CAMINO</b>			
B	VOLCADURA	G	OTRO VEHICULO MOTOR EN TRANSITO
C	CAIDA DE PASAJERO	H	OTRO VEHICULO MOTOR POR ALCANCE
D	INCENDIO	J	VEHICULO MOTOR ESTACIONADO
E	OTROS	K	FERROCARRIL
P	CAIDA DE CARGA	L	BICICLETA/MOTOCICLETA
Q	DESPRENDIMIENTO DE REMOLQUE	M	ANIMAL
<b>COLISION SOBRE EL CAMINO</b>			
F	PEATON (ATROPELLAMIENTO)	N	OBJETO FIJO
R	VELOCIDAD EXCESIVA	O	OTROS OBJETOS
		S	SIN DATO
		ACCIDENTES EQUIVALENTES A DAÑOS MATERIALES	
		♣ UN MUERTO = 6 ACCIDENTES	
		☆ UN HERIDO = 2 ACCIDENTES	

# ACCIDENTES POR KILOMETRO 2015

CARRETERA Y TRAMO: Blvd. Guadalupe - Zacatecas - La Escondida (MEX-045)

DEL KM: 0+000  
AL KM: 14+500

0	0	20,000	1	0	0	0	0	0	0	N
0	0	90,000	0	0	0	0	1	0	5	M
0	0	30,000	1	0	0	0	0	0	10	H
0	1	50,000	1	0	0	0	0	0	10	G ☆ ☆
0	0	15,000	1	0	0	0	0	0	10	H
0	0	340,000	0	0	1	0	1	0	15	B Q
S			C						15	O
A			A						20	M
L			U						20	E
D			S						25	R
O			A						30	O
S			S						35	
									40	
									45	

M H D C P V C G A.  
U E A O E E A A  
E R Ñ N A H M N N  
R I O D T I I A A  
T D S U C N D T  
O O C O U O O U  
S S M T L R  
A O P O A.  
T R A L  
E S  
R  
I  
A  
L  
E  
S  
(S)

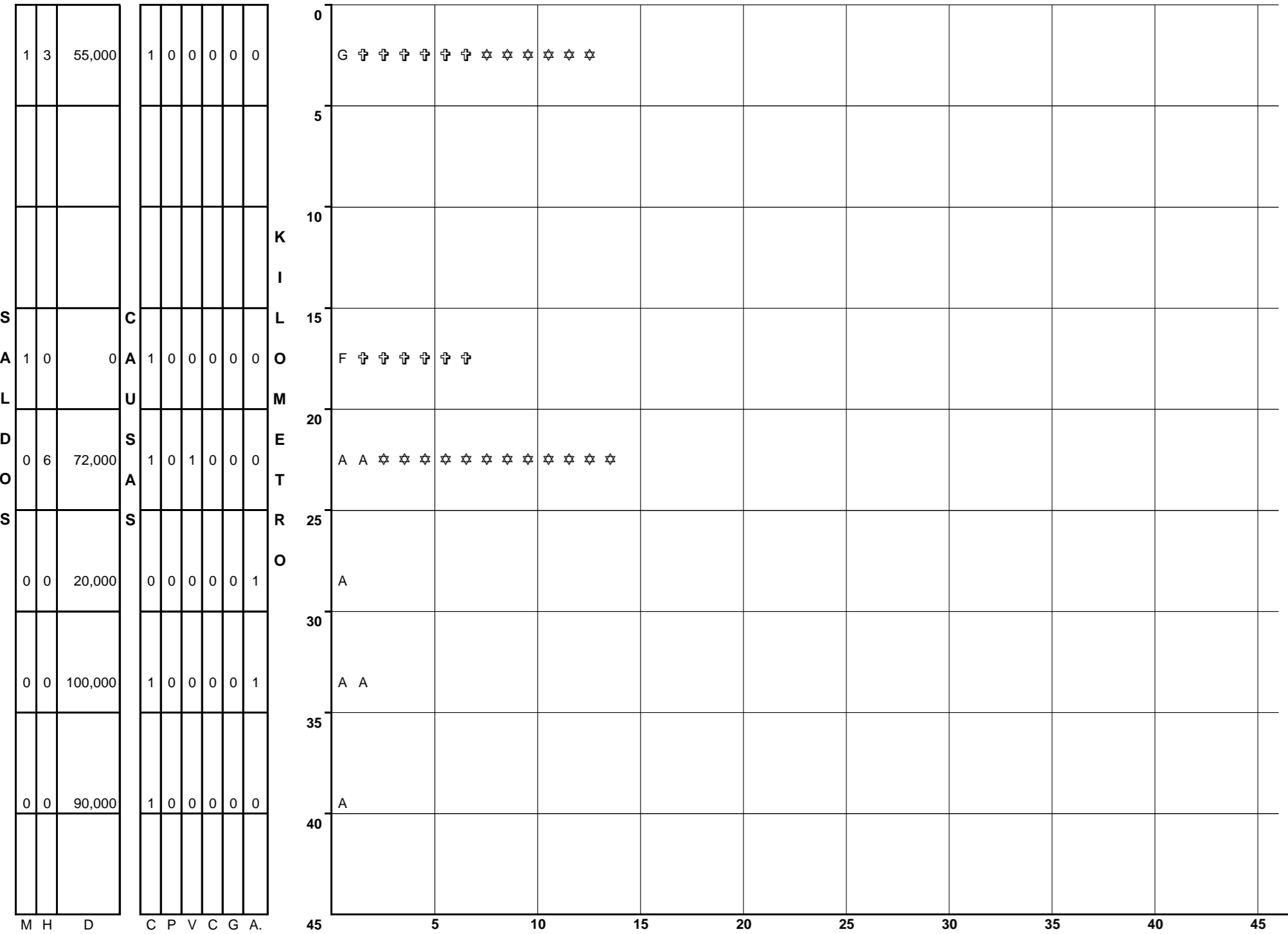
### NUMERO Y CLASIFICACION DE ACCIDENTES

CLAVE	CLASIFICACION DEL ACCIDENTE	CLAVE	CLASIFICACION DEL ACCIDENTE
A	SALIDA DEL CAMINO		
<b>SIN COLISION SOBRE EL CAMINO</b>			
B	VOLCADURA	G	OTRO VEHICULO MOTOR EN TRANSITO
C	CAIDA DE PASAJERO	H	OTRO VEHICULO MOTOR POR ALCANCE
D	INCENDIO	J	VEHICULO MOTOR ESTACIONADO
E	OTROS	K	FERROCARRIL
P	CAIDA DE CARGA	L	BICICLETA/MOTOCICLETA
Q	DESPRENDIMIENTO DE REMOLQUE	M	ANIMAL
		N	OBJETO FIJO
		O	OTROS OBJETOS
<b>COLISION SOBRE EL CAMINO</b>			
F	PEATON (ATROPELLAMIENTO)	S	SIN DATO
R	VELOCIDAD EXCESIVA		
ACCIDENTES EQUIVALENTES A DAÑOS MATERIALES			
☺ UN MUERTO = 6 ACCIDENTES			
☆ UN HERIDO = 2 ACCIDENTES			

# ACCIDENTES POR KILOMETRO 2015

CARRETERA Y TRAMO: Ent. La Chicharrona - Cuencamé Ent. La Chicharrona - Lim. Edos. Zac./Dgo. (MEX-049)

DEL KM: 0+000  
AL KM: 45+000

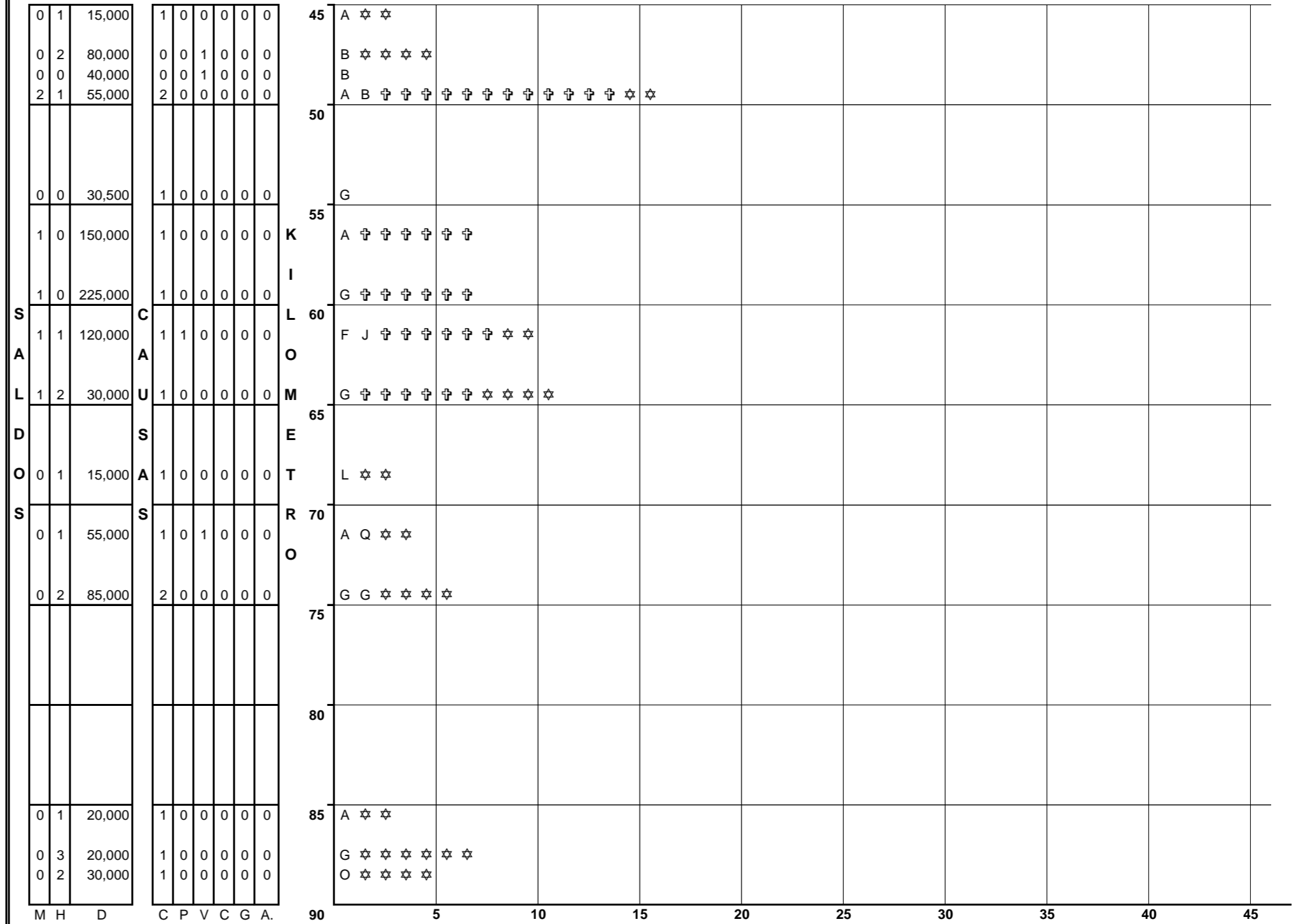


M H D C P V C G A.  
U E A O E E A A  
E R Ñ N A H M N N  
R I O D T I I A A.  
T D S U C N D T  
O O C O U O O U  
S S M T L R  
A O P O A.  
T R A L  
E S  
R  
I  
A  
L  
E  
S  
(S)

## NUMERO Y CLASIFICACION DE ACCIDENTES

CLAVE	CLASIFICACION DEL ACCIDENTE	CLAVE	CLASIFICACION DEL ACCIDENTE
A	SALIDA DEL CAMINO		
<b>SIN COLISION SOBRE EL CAMINO</b>			
B	VOLCADURA	G	OTRO VEHICULO MOTOR EN TRANSITO
C	CAIDA DE PASAJERO	H	OTRO VEHICULO MOTOR POR ALCANCE
D	INCENDIO	J	VEHICULO MOTOR ESTACIONADO
E	OTROS	K	FERROCARRIL
P	CAIDA DE CARGA	L	BICICLETA/MOTOCICLETA
Q	DESPRENDIMIENTO DE REMOLQUE	M	ANIMAL
<b>COLISION SOBRE EL CAMINO</b>			
F	PEATON (ATROPELLAMIENTO)	N	OBJETO FIJO
R	VELOCIDAD EXCESIVA	O	OTROS OBJETOS
		S	SIN DATO
ACCIDENTES EQUIVALENTES A DAÑOS MATERIALES			
		☛	UN MUERTO = 6 ACCIDENTES
		★	UN HERIDO = 2 ACCIDENTES

DEL KM: 45+000  
AL KM: 90+000



M H D C P V C G A.  
U E A O E E A A  
E R Ñ N A H M N N  
R I O D T I I A A.  
T D S U C N D T  
O O C O U O O U  
S S M T L R  
A O P O A.  
T R A L  
E S  
R  
I  
A  
L  
E  
S  
(S)

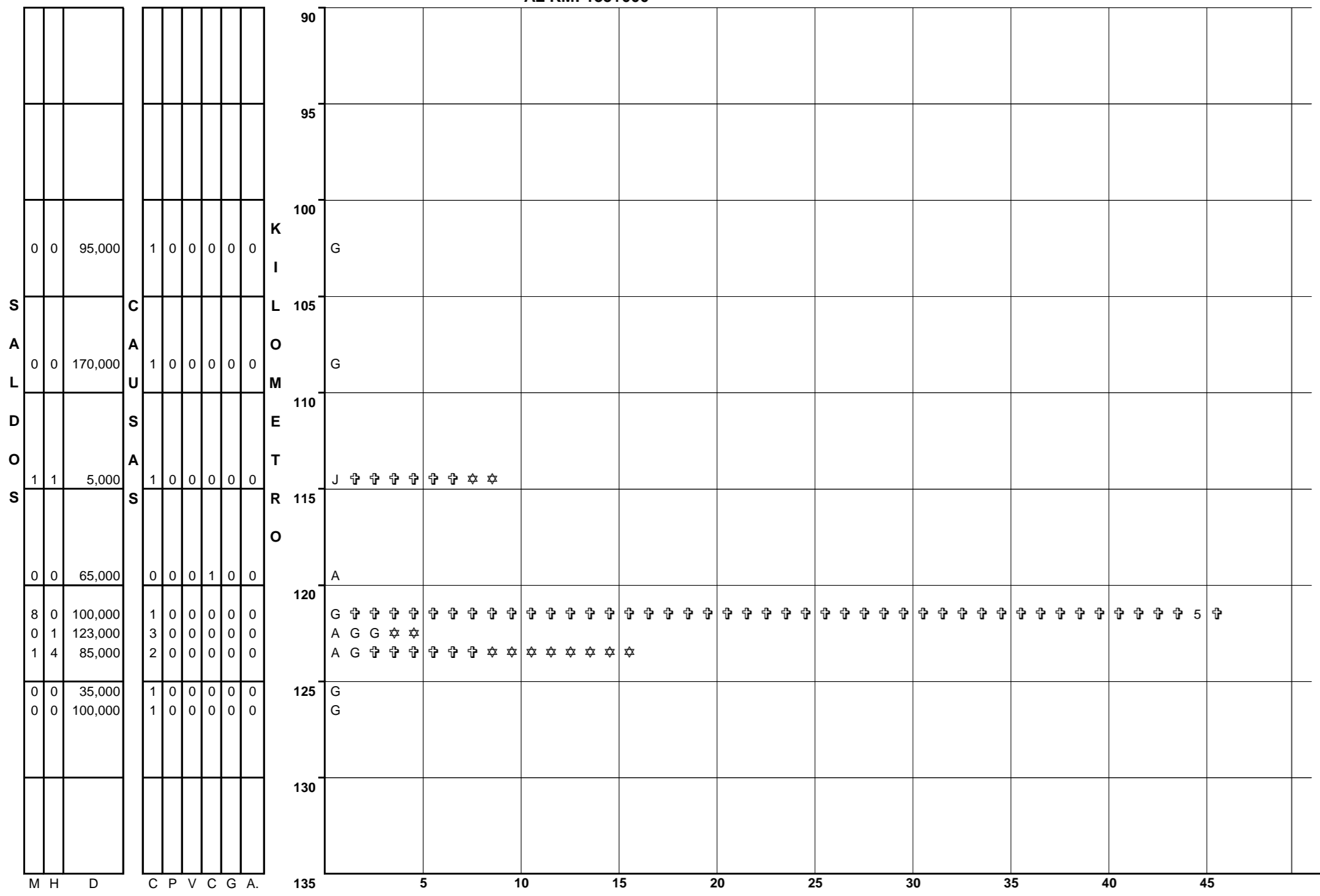
## NUMERO Y CLASIFICACION DE ACCIDENTES

CLAVE	CLASIFICACION DEL ACCIDENTE	CLAVE	CLASIFICACION DEL ACCIDENTE
A	SALIDA DEL CAMINO		
<b>SIN COLISION SOBRE EL CAMINO</b>			
B	VOLCADURA	G	OTRO VEHICULO MOTOR EN TRANSITO
C	CAIDA DE PASAJERO	H	OTRO VEHICULO MOTOR POR ALCANCE
D	INCENDIO	J	VEHICULO MOTOR ESTACIONADO
E	OTROS	K	FERROCARRIL
P	CAIDA DE CARGA	L	BICICLETA/MOTOCICLETA
Q	DESPRENDIMIENTO DE REMOLQUE	M	ANIMAL
<b>COLISION SOBRE EL CAMINO</b>			
F	PEATON (ATROPELLAMIENTO)	N	OBJETO FIJO
R	VELOCIDAD EXCESIVA	O	OTROS OBJETOS
		S	SIN DATO
ACCIDENTES EQUIVALENTES A DAÑOS MATERIALES			
		☛	UN MUERTO = 6 ACCIDENTES
		★	UN HERIDO = 2 ACCIDENTES

CARRETERA Y TRAMO: Ent. La Chicharrona - Cuencamé Ent. La Chicharrona - Lim. Edos. Zac./Dgo. (MEX-049)

DEL KM: 90+000

AL KM: 135+000



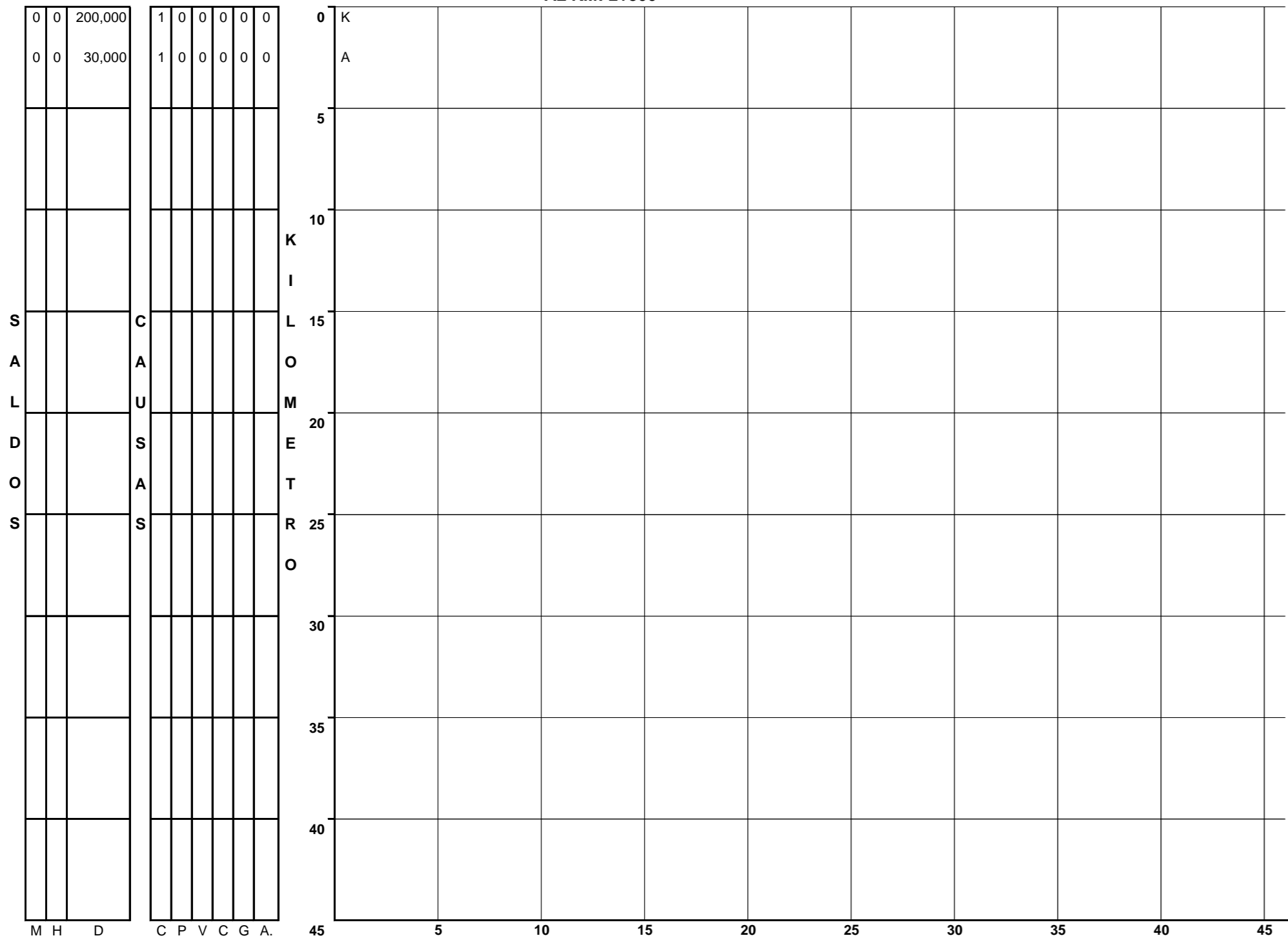
M H D C P V C G A.  
 U E A O E E A A  
 E R Ñ N A H M N N  
 R I O D T I I A A.  
 T D S U C N D T  
 O O C O U O O U  
 S S M T L R  
 A O P O A  
 T R A L  
 E S  
 R  
 I  
 A  
 L  
 E  
 S  
 (S)

NUMERO Y CLASIFICACION DE ACCIDENTES			
CLAVE	CLASIFICACION DEL ACCIDENTE	CLAVE	CLASIFICACION DEL ACCIDENTE
A	SALIDA DEL CAMINO	G	COLISION SOBRE EL CAMINO
<b>SIN COLISION SOBRE EL CAMINO</b>		H	OTRO VEHICULO MOTOR EN TRANSITO
B	VOLCADURA	J	OTRO VEHICULO MOTOR POR ALCANCE
C	CAIDA DE PASAJERO	K	VEHICULO MOTOR ESTACIONADO
D	INCENDIO	L	FERROCARRIL
E	OTROS	M	BICICLETA/MOTOCICLETA
P	CAIDA DE CARGA	N	ANIMAL
Q	DESPRENDIMIENTO DE REMOLQUE	O	OBJETO FIJO
<b>COLISION SOBRE EL CAMINO</b>		S	OTROS OBJETOS
F	PEATON (ATROPELLAMIENTO)		SIN DATO
R	VELOCIDAD EXCESIVA	ACCIDENTES EQUIVALENTES A DAÑOS MATERIALES	
		‡	UN MUERTO = 6 ACCIDENTES
		☆	UN HERIDO = 2 ACCIDENTES

# ACCIDENTES POR KILOMETRO 2015

CARRETERA Y TRAMO: Ent. Morelos - Ent. Noria de Gringos (MEX-045)

DEL KM: 0+000  
AL KM: 2+300



M H D  
 U E A  
 E R Ñ  
 R I O  
 T D S  
 O O  
 S S M  
 A  
 T  
 E  
 R  
 I  
 A  
 L  
 E  
 S  
 (S)

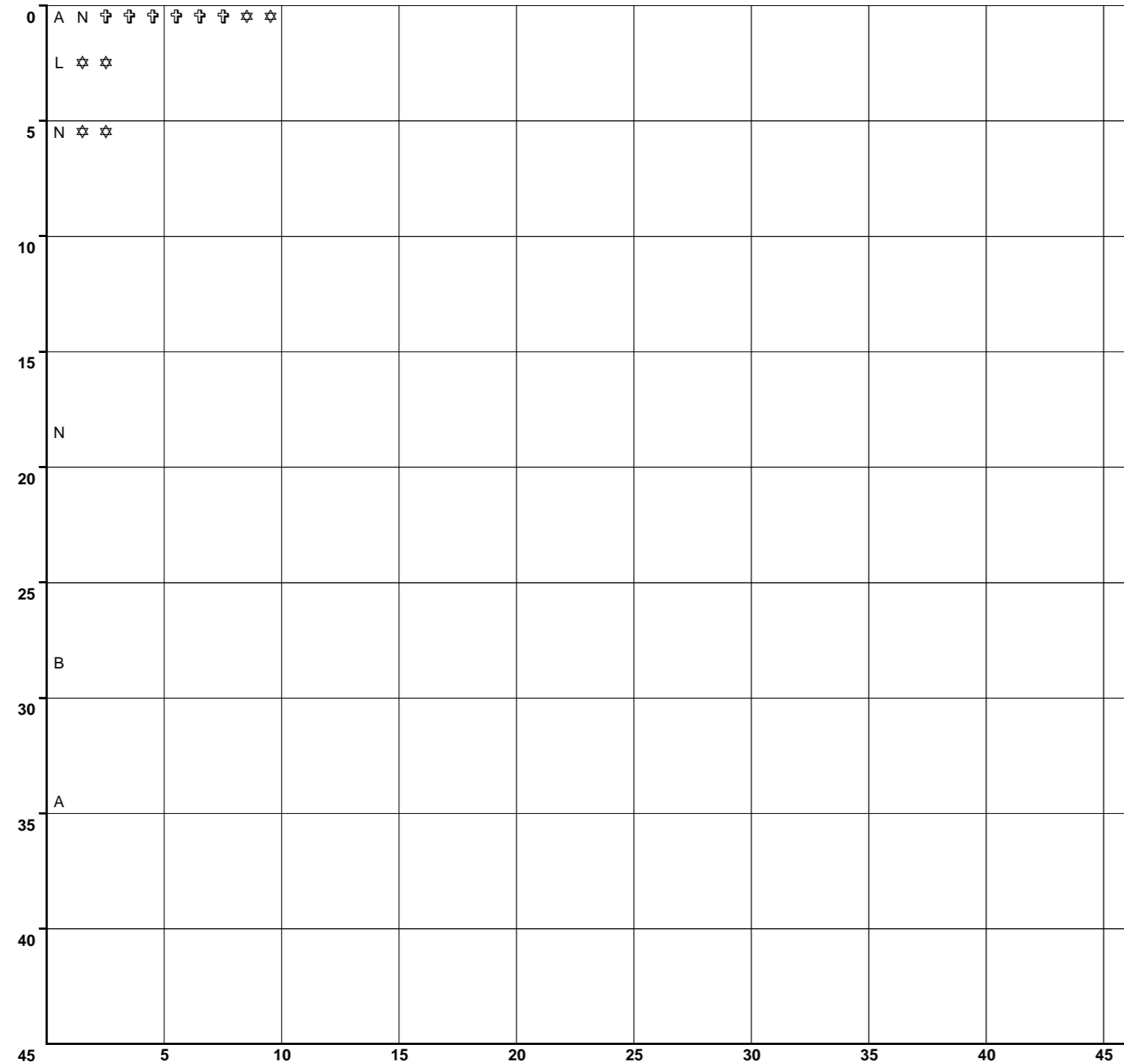
NUMERO Y CLASIFICACION DE ACCIDENTES			
CLAVE	CLASIFICACION DEL ACCIDENTE	CLAVE	CLASIFICACION DEL ACCIDENTE
A	SALIDA DEL CAMINO	G	COLISION SOBRE EL CAMINO
<b>SIN COLISION SOBRE EL CAMINO</b>		H	OTRO VEHICULO MOTOR EN TRANSITO
B	VOLCADURA	J	OTRO VEHICULO MOTOR POR ALCANCE
C	CAIDA DE PASAJERO	K	VEHICULO MOTOR ESTACIONADO
D	INCENDIO	L	FERROCARRIL
E	OTROS	M	BICICLETA/MOTOCICLETA
P	CAIDA DE CARGA	N	ANIMAL
Q	DESPRENDIMIENTO DE REMOLQUE	O	OBJETO FIJO
<b>COLISION SOBRE EL CAMINO</b>		S	OTROS OBJETOS
F	PEATON (ATROPELLAMIENTO)		SIN DATO
R	VELOCIDAD EXCESIVA	ACCIDENTES EQUIVALENTES A DAÑOS MATERIALES	
		⊕	UN MUERTO = 6 ACCIDENTES
		⊛	UN HERIDO = 2 ACCIDENTES

# ACCIDENTES POR KILOMETRO 2015

CARRETERA Y TRAMO: Ent. Morelos - Saltillo T. C. (Zacatecas - Durango) - Lim. Edos. Zac./Coah. (MEX-054)

DEL KM: 0+000  
AL KM: 45+000

1	1	30,000	1	0	1	0	0	0	0
0	1	2,500	1	0	0	0	0	0	0
0	1	40,000	1	0	0	0	0	0	0
0	0	30,000	1	0	0	0	0	0	0
0	0	100,000	1	0	0	0	0	0	0
0	0	50,000	1	0	0	0	0	0	0



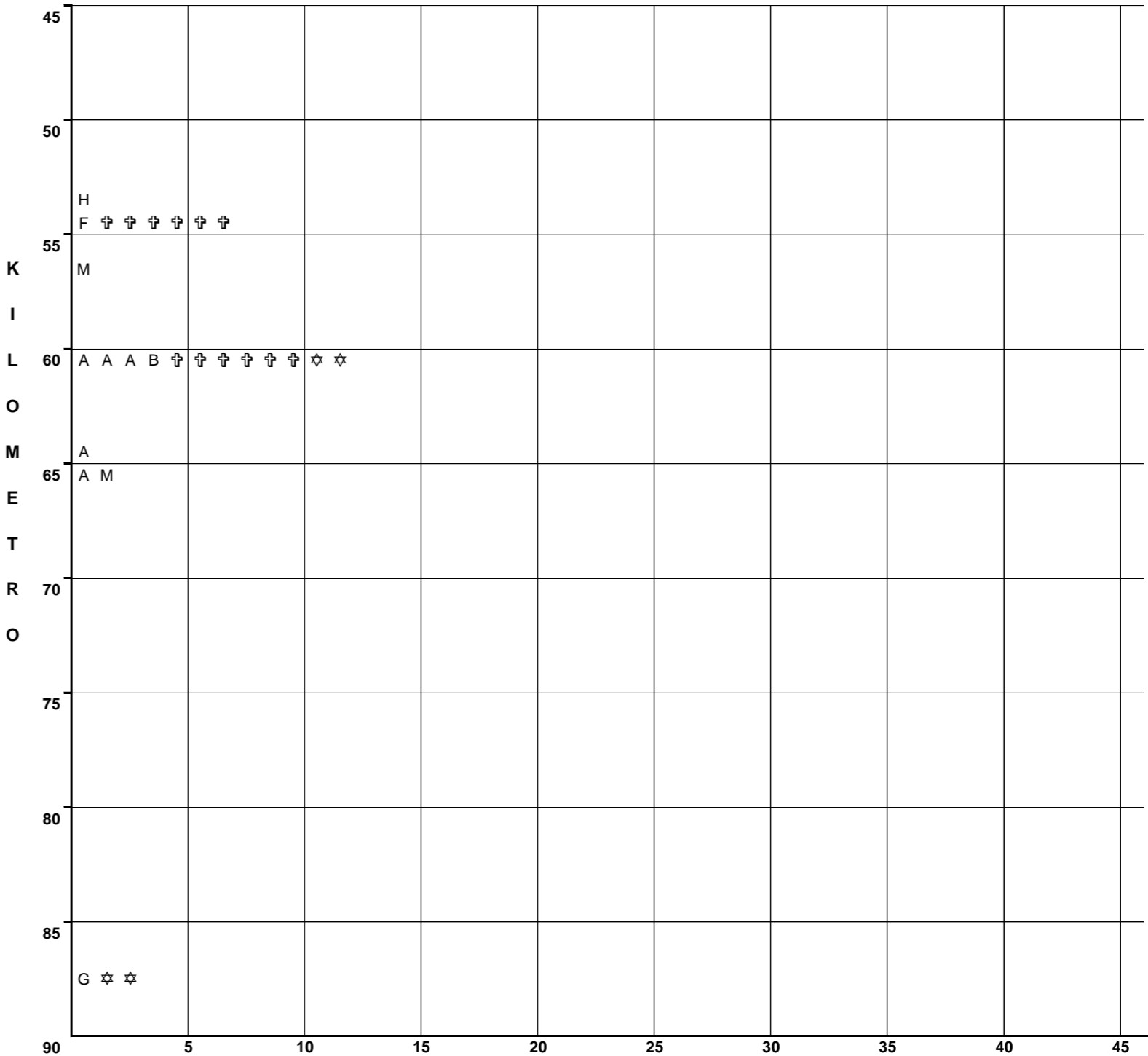
**NUMERO Y CLASIFICACION DE ACCIDENTES**

CLAVE	CLASIFICACION DEL ACCIDENTE	CLAVE	CLASIFICACION DEL ACCIDENTE
A	SALIDA DEL CAMINO	G	OTRO VEHICULO MOTOR EN TRANSITO
<b>SIN COLISION SOBRE EL CAMINO</b>			
B	VOLCADURA	H	OTRO VEHICULO MOTOR POR ALCANCE
C	CAIDA DE PASAJERO	J	VEHICULO MOTOR ESTACIONADO
D	INCENDIO	K	FERROCARRIL
E	OTROS	L	BICICLETA/MOTOCICLETA
P	CAIDA DE CARGA	M	ANIMAL
Q	DESPRENDIMIENTO DE REMOLQUE	N	OBJETO FIJO
<b>COLISION SOBRE EL CAMINO</b>			
F	PEATON (ATROPELLAMIENTO)	O	OTROS OBJETOS
R	VELOCIDAD EXCESIVA	S	SIN DATO
ACCIDENTES EQUIVALENTES A DAÑOS MATERIALES			
♣ UN MUERTO = 6 ACCIDENTES			
★ UN HERIDO = 2 ACCIDENTES			

M H D C P V C G A.  
U E A O E E A A  
E R Ñ N A H M N N  
R I O D T I I A A.  
T D S U C N D T  
O O C O U O O U  
S S M T L R  
A O P O A.  
T R A L  
E S  
R  
I  
A  
L  
E  
S  
(S)

DEL KM: 45+000  
AL KM: 90+000

0	0	250,000	1	0	0	0	0	0	0
1	0	0	1	0	0	0	0	0	0
0	0	1,000,000	0	0	0	0	1	0	0
1	1	1,020,000	4	0	0	0	0	0	0
0	0	10,000	1	0	0	0	0	0	0
0	0	480,000	0	0	0	0	2	0	0
0	1	75,000	1	0	0	0	0	0	0




**NUMERO Y CLASIFICACION DE ACCIDENTES**

CLAVE	CLASIFICACION DEL ACCIDENTE	CLAVE	CLASIFICACION DEL ACCIDENTE
A	SALIDA DEL CAMINO	G	OTRO VEHICULO MOTOR EN TRANSITO
<b>SIN COLISION SOBRE EL CAMINO</b>			
B	VOLCADURA	H	OTRO VEHICULO MOTOR POR ALCANCE
C	CAIDA DE PASAJERO	J	VEHICULO MOTOR ESTACIONADO
D	INCENDIO	K	FERROCARRIL
E	OTROS	L	BICICLETA/MOTOCICLETA
P	CAIDA DE CARGA	M	ANIMAL
Q	DESPRENDIMIENTO DE REMOLQUE	N	OBJETO FIJO
<b>COLISION SOBRE EL CAMINO</b>			
F	PEATON (ATROPELLAMIENTO)	O	OTROS OBJETOS
R	VELOCIDAD EXCESIVA	S	SIN DATO
ACCIDENTES EQUIVALENTES A DAÑOS MATERIALES			
♣ UN MUERTO = 6 ACCIDENTES			
★ UN HERIDO = 2 ACCIDENTES			

M H D C P V C G A.  
U E A O E E A A  
E R Ñ N A H M N N  
R I O D T I I A A.  
T D S U C N D T  
O O C O U O O U  
S S M T L R  
A O P O A.  
T R A L  
E S  
R  
I  
A  
L  
E  
S  
(S)

CARRETERA Y TRAMO: Ent. Morelos - Saltillo T. C. (Zacatecas - Durango) - Lim. Edos. Zac./Coah. (MEX-054)

DEL KM: 90+000  
AL KM: 135+000

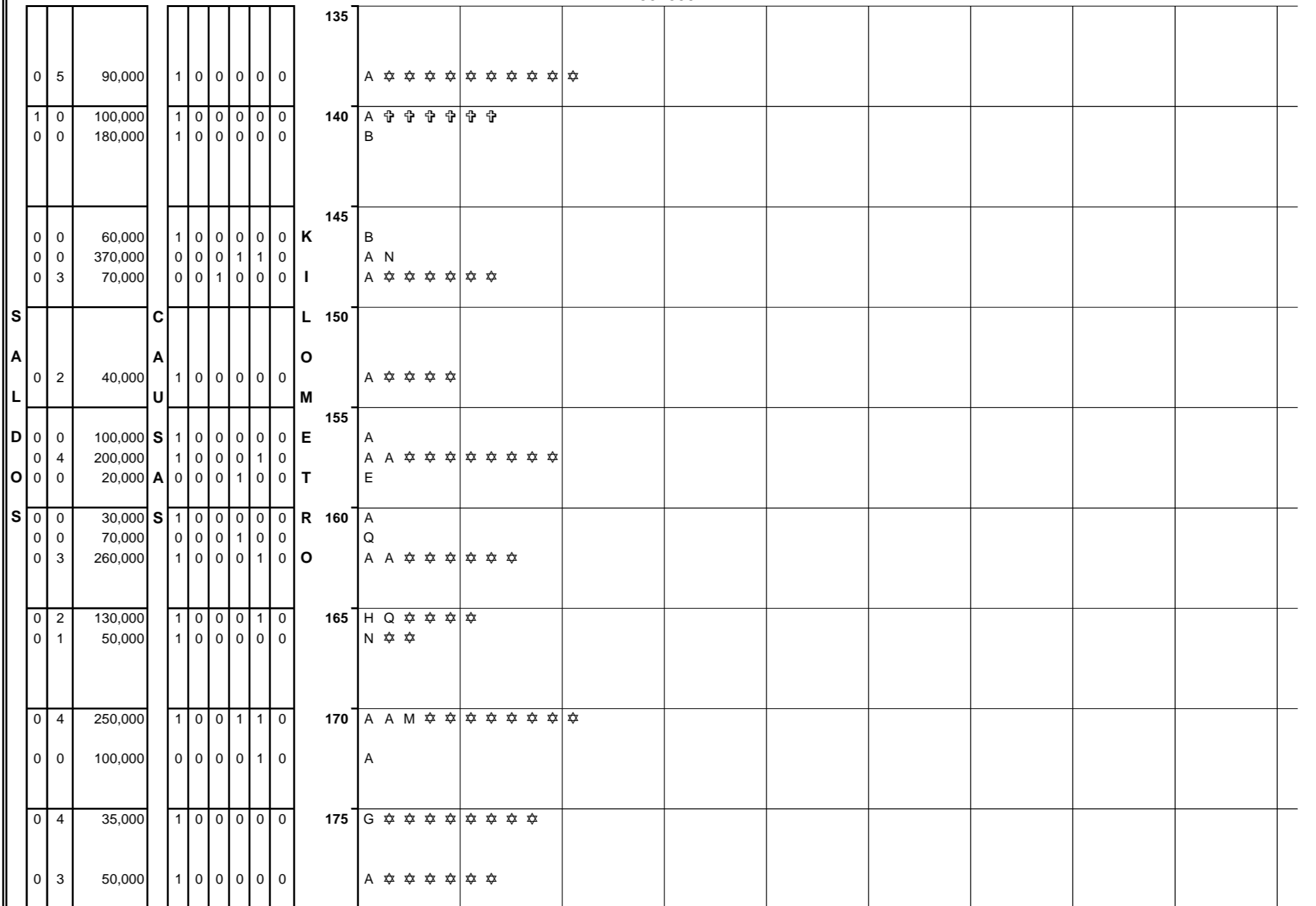


M H D  
U E A  
E R Ñ  
R I O  
T D S  
O O  
S S M  
A A  
T R A  
E S  
R I  
A L  
E  
S  
(S)

**NUMERO Y CLASIFICACION DE ACCIDENTES**

CLAVE	CLASIFICACION DEL ACCIDENTE	CLAVE	CLASIFICACION DEL ACCIDENTE
A	SALIDA DEL CAMINO	G	OTRO VEHICULO MOTOR EN TRANSITO
<b>SIN COLISION SOBRE EL CAMINO</b>		H	OTRO VEHICULO MOTOR POR ALCANCE
B	VOLCADURA	J	VEHICULO MOTOR ESTACIONADO
C	CAIDA DE PASAJERO	K	FERROCARRIL
D	INCENDIO	L	BICICLETA/MOTOCICLETA
E	OTROS	M	ANIMAL
P	CAIDA DE CARGA	N	OBJETO FIJO
Q	DESPRENDIMIENTO DE REMOLQUE	O	OTROS OBJETOS
<b>COLISION SOBRE EL CAMINO</b>		S	SIN DATO
F	PEATON (ATROPELLAMIENTO)	ACCIDENTES EQUIVALENTES A DAÑOS MATERIALES	
R	VELOCIDAD EXCESIVA	‡	UN MUERTO = 6 ACCIDENTES
		★	UN HERIDO = 2 ACCIDENTES

DEL KM: 135+000  
AL KM: 180+000



M H D  
U E A  
E R Ñ  
R I O  
T D S  
O O  
S S M  
A A  
T R A  
E S  
R I  
A L  
E  
S  
(S)

**NUMERO Y CLASIFICACION DE ACCIDENTES**

CLAVE	CLASIFICACION DEL ACCIDENTE	CLAVE	CLASIFICACION DEL ACCIDENTE
A	SALIDA DEL CAMINO	G	OTRO VEHICULO MOTOR EN TRANSITO
<b>SIN COLISION SOBRE EL CAMINO</b>		H	OTRO VEHICULO MOTOR POR ALCANCE
B	VOLCADURA	J	VEHICULO MOTOR ESTACIONADO
C	CAIDA DE PASAJERO	K	FERROCARRIL
D	INCENDIO	L	BICICLETA/MOTOCICLETA
E	OTROS	M	ANIMAL
P	CAIDA DE CARGA	N	OBJETO FIJO
Q	DESPRENDIMIENTO DE REMOLQUE	O	OTROS OBJETOS
<b>COLISION SOBRE EL CAMINO</b>		S	SIN DATO
F	PEATON (ATROPELLAMIENTO)	ACCIDENTES EQUIVALENTES A DAÑOS MATERIALES	
R	VELOCIDAD EXCESIVA	‡	UN MUERTO = 6 ACCIDENTES
		★	UN HERIDO = 2 ACCIDENTES

**CARRETERA Y TRAMO: Ent. Morelos - Saltillo T. C. (Zacatecas - Durango) - Lim. Edos. Zac./Coah. (MEX-054)**

DEL KM: 180+000	AL KM: 225+000	
0 1	200,000	2 0 0 0 0 0
0 3	230,000	2 0 0 1 0 0
0 0	100,000	1 0 0 0 0 0
1 0	105,000	2 0 0 0 0 0
0 1	90,000	1 0 0 0 1 0
1 4	40,000	1 0 0 0 0 0
0 0	50,000	1 0 0 0 0 0
0 0	60,000	1 0 0 0 0 0
0 0	50,000	1 0 0 0 0 0
0 2	25,000	1 0 0 0 0 0
0 0	160,000	1 0 0 0 1 0
0 2	80,000	1 0 0 0 0 0
0 0	120,000	1 0 0 0 0 0
1 4	145,000	3 0 0 1 0 0
0 0	150,000	0 0 0 0 1 0
0 0	120,000	1 0 0 0 0 0
0 0	100,000	0 0 0 0 1 0
0 0	20,000	0 0 1 0 0 0
0 0	150,000	0 0 1 0 0 0

DEL KM: 225+000	AL KM: 270+000	
0 5	90,000	1 0 0 0 0 0
0 0	70,000	1 0 0 0 0 0
0 0	180,000	0 0 1 0 1 0
0 0	40,000	0 0 0 0 1 0
0 0	100,000	1 0 0 0 0 0
0 0	210,000	1 0 0 0 0 0
0 3	30,000	1 0 0 0 0 0
1 0	0	1 0 0 0 0 0
1 3	90,000	1 0 0 0 1 0
1 1	450,000	1 0 0 0 0 0
0 0	150,000	1 0 0 0 0 0
0 1	510,000	2 0 0 1 1 1
0 0	120,000	0 0 0 0 1 0
0 9	445,000	5 0 0 0 0 0
0 4	180,000	2 0 0 0 0 0
3 26	800,000	8 0 0 0 0 0

M H D	C P V C G A.
U E A	O E E A A
E R Ñ	N A H M N N
R I O	D T I I A A.
T D S	U C N D T
O O	C O U O O U
S S M	T L R
A	O P O A.
T	R A L
E	S
R	
I	
A	
L	
E	
S	
(S)	

**NUMERO Y CLASIFICACION DE ACCIDENTES**

CLAVE	CLASIFICACION DEL ACCIDENTE	CLAVE	CLASIFICACION DEL ACCIDENTE
A	SALIDA DEL CAMINO	G	OTRO VEHICULO MOTOR EN TRANSITO
<b>SIN COLISION SOBRE EL CAMINO</b>		H	OTRO VEHICULO MOTOR POR ALCANCE
B	VOLCADURA	J	VEHICULO MOTOR ESTACIONADO
C	CAIDA DE PASAJERO	K	FERROCARRIL
D	INCENDIO	L	BICICLETA/MOTOCICLETA
E	OTROS	M	ANIMAL
P	CAIDA DE CARGA	N	OBJETO FIJO
Q	DESPRENDIMIENTO DE REMOLQUE	O	OTROS OBJETOS
<b>COLISION SOBRE EL CAMINO</b>		S	SIN DATO
F	PEATON (ATROPELLAMIENTO)		ACCIDENTES EQUIVALENTES A DAÑOS MATERIALES
R	VELOCIDAD EXCESIVA	☈	UN MUERTO = 6 ACCIDENTES
		☌	UN HERIDO = 2 ACCIDENTES

M H D	C P V C G A.
U E A	O E E A A
E R Ñ	N A H M N N
R I O	D T I I A A.
T D S	U C N D T
O O	C O U O O U
S S M	T L R
A	O P O A.
T	R A L
E	S
R	
I	
A	
L	
E	
S	
(S)	

**NUMERO Y CLASIFICACION DE ACCIDENTES**

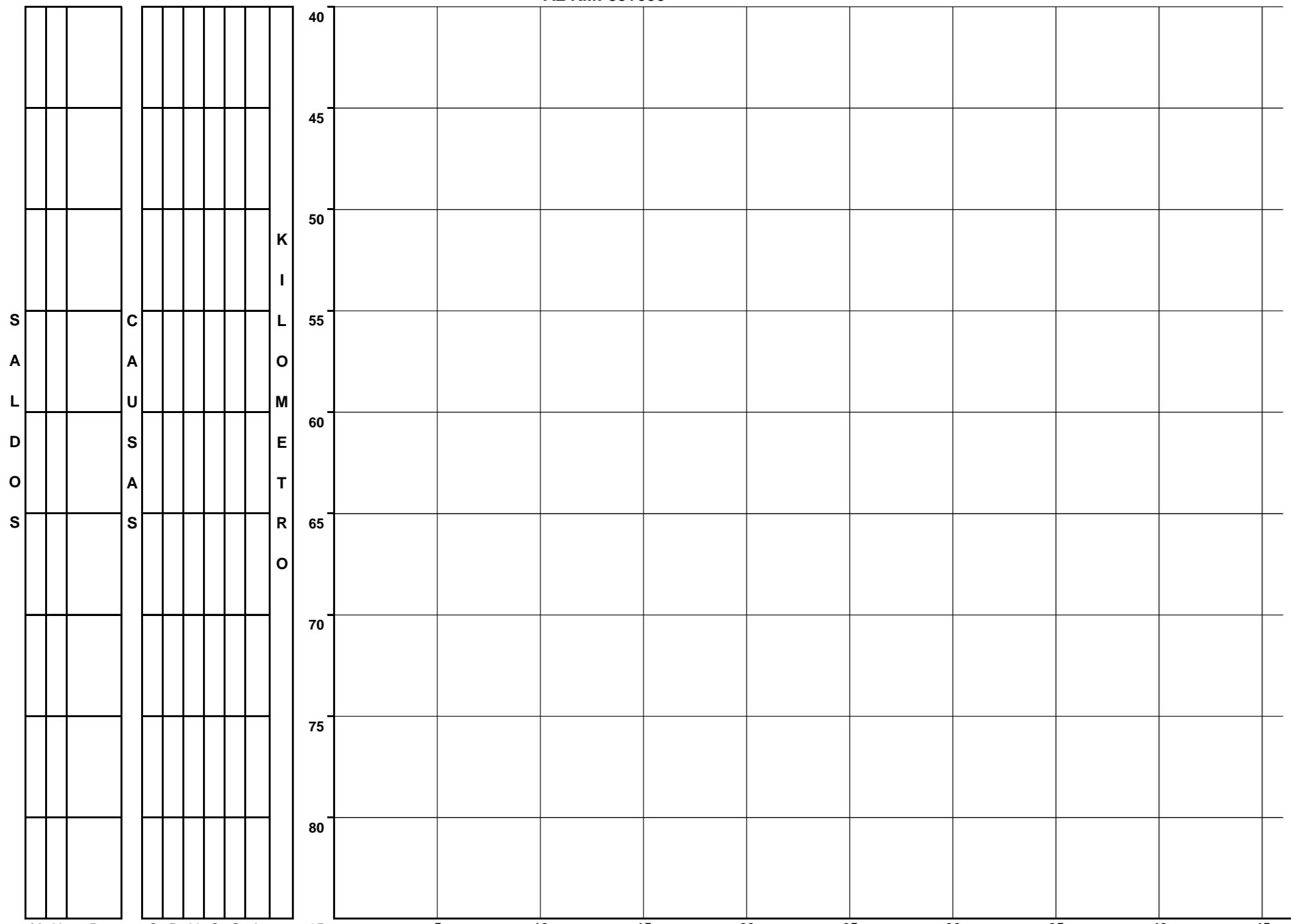
CLAVE	CLASIFICACION DEL ACCIDENTE	CLAVE	CLASIFICACION DEL ACCIDENTE
A	SALIDA DEL CAMINO	G	OTRO VEHICULO MOTOR EN TRANSITO
<b>SIN COLISION SOBRE EL CAMINO</b>		H	OTRO VEHICULO MOTOR POR ALCANCE
B	VOLCADURA	J	VEHICULO MOTOR ESTACIONADO
C	CAIDA DE PASAJERO	K	FERROCARRIL
D	INCENDIO	L	BICICLETA/MOTOCICLETA
E	OTROS	M	ANIMAL
P	CAIDA DE CARGA	N	OBJETO FIJO
Q	DESPRENDIMIENTO DE REMOLQUE	O	OTROS OBJETOS
<b>COLISION SOBRE EL CAMINO</b>		S	SIN DATO
F	PEATON (ATROPELLAMIENTO)		ACCIDENTES EQUIVALENTES A DAÑOS MATERIALES
R	VELOCIDAD EXCESIVA	☈	UN MUERTO = 6 ACCIDENTES
		☌	UN HERIDO = 2 ACCIDENTES



# ACCIDENTES POR KILOMETRO 2015

CARRETERA Y TRAMO: Ent. Tesisán - Ent. Malpaso (km 42.000 - km 171.800), (km 209.900 - km 214.800), (km 223.950 - km 275.000) (MEX-023)

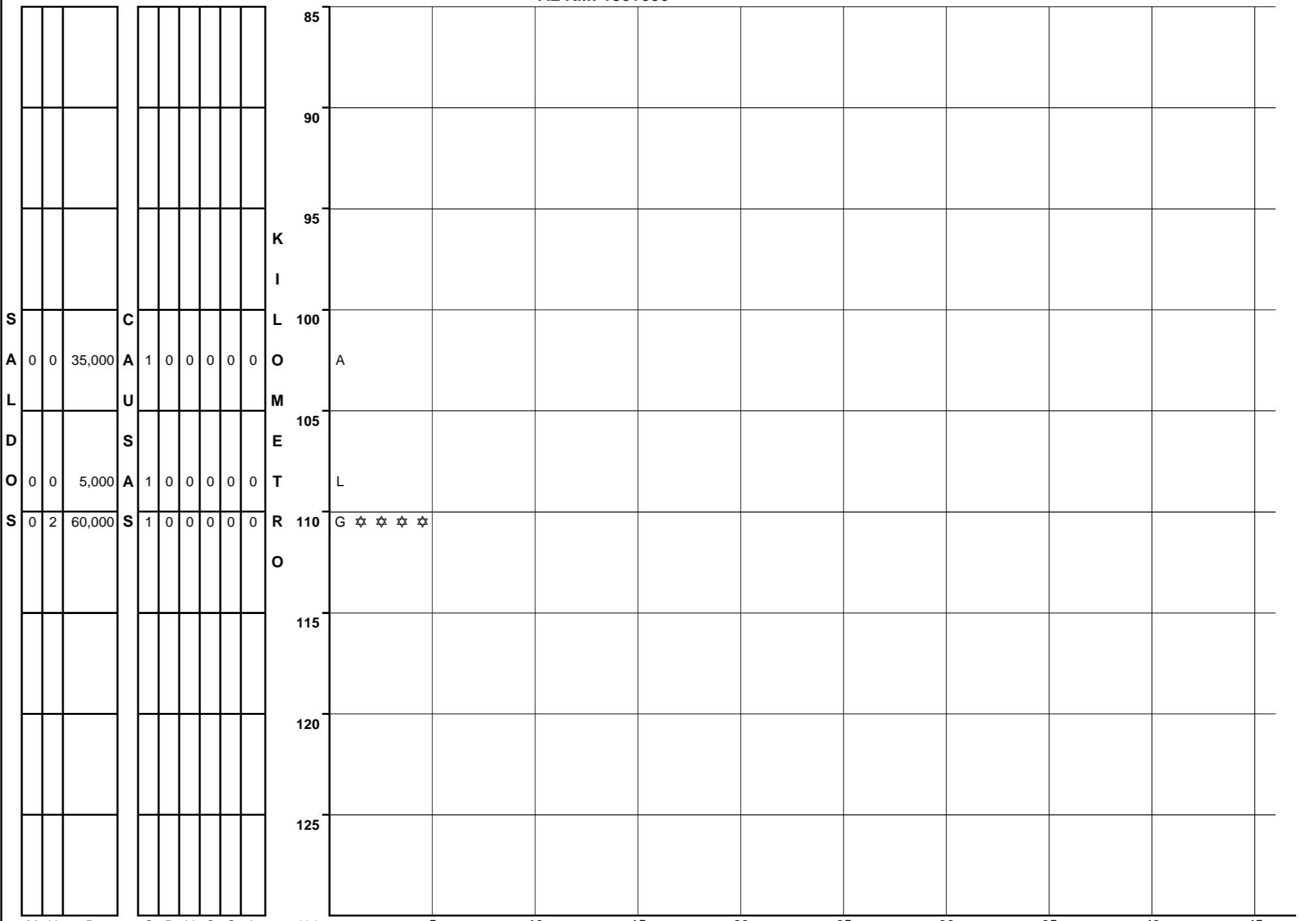
DEL KM: 42+000  
AL KM: 85+000



M	H	D	C	P	V	C	G	A.
U	E	A	O	E	E	A	A	
E	R	Ñ	N	A	H	M	N	N
R	I	O	D	T	I	I	A	A.
T	D	S	U	C	N	D	T	
O	O		C	O	U	O	O	U
S	S	M	T	L	R			
		A	O	P	O	A.		
		T	R	A	L			
		E	S					
		R						
		I						
		A						
		L						
		E						
		S						
		(S)						

NUMERO Y CLASIFICACION DE ACCIDENTES

DEL KM: 85+000  
AL KM: 130+000



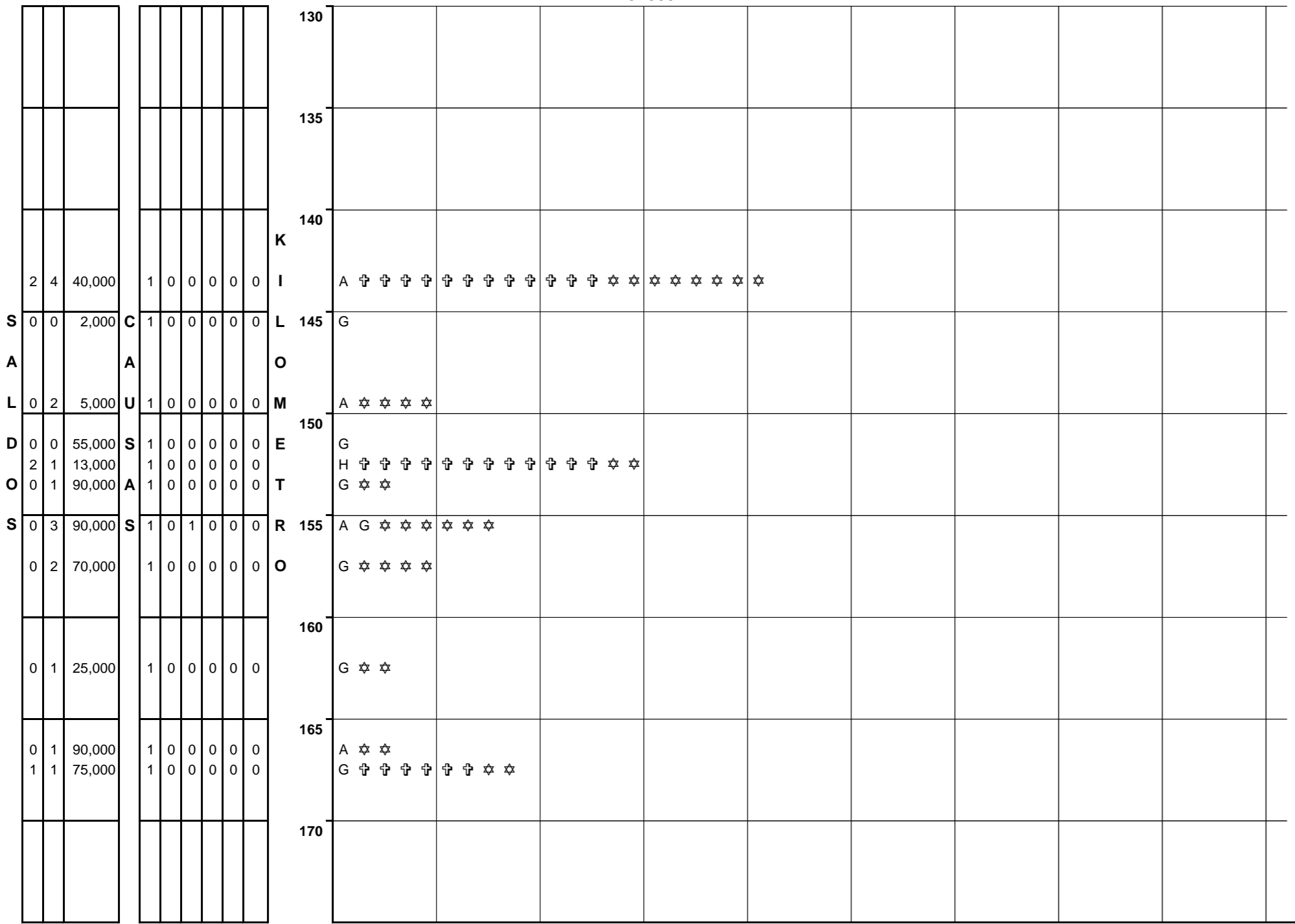
M	H	D	C	P	V	C	G	A.
U	E	A	O	E	E	A	A	
E	R	Ñ	N	A	H	M	N	N
R	I	O	D	T	I	I	A	A.
T	D	S	U	C	N	D	T	
O	O		C	O	U	O	O	U
S	S	M	T	L	R			
		A	O	P	O	A.		
		T	R	A	L			
		E	S					
		R						
		I						
		A						
		L						
		E						
		S						
		(S)						

NUMERO Y CLASIFICACION DE ACCIDENTES

CLAVE	CLASIFICACION DEL ACCIDENTE	CLAVE	CLASIFICACION DEL ACCIDENTE
A	SALIDA DEL CAMINO		
<b>SIN COLISION SOBRE EL CAMINO</b>			
B	VOLCADURA	G	OTRO VEHICULO MOTOR EN TRANSITO
C	CAIDA DE PASAJERO	H	OTRO VEHICULO MOTOR POR ALCANCE
D	INCENDIO	J	VEHICULO MOTOR ESTACIONADO
E	OTROS	K	FERROCARRIL
P	CAIDA DE CARGA	L	BICICLETA/MOTOCICLETA
Q	DESPRENDIMIENTO DE REMOLQUE	M	ANIMAL
<b>COLISION SOBRE EL CAMINO</b>		N	OBJETO FIJO
F	PEATON (ATROPELLAMIENTO)	O	OTROS OBJETOS
R	VELOCIDAD EXCESIVA	S	SIN DATO
		ACCIDENTES EQUIVALENTES A DAÑOS MATERIALES	
		♣	UN MUERTO = 6 ACCIDENTES
		☆	UN HERIDO = 2 ACCIDENTES

CARRETERA Y TRAMO: Ent. Tesistán - Ent. Malpaso (km 42.000 - km 171.800), (km 209.900 - km 214.800), (km 223.950 - km 275.000) (MEX-023)

DEL KM: 130+000  
AL KM: 175+000

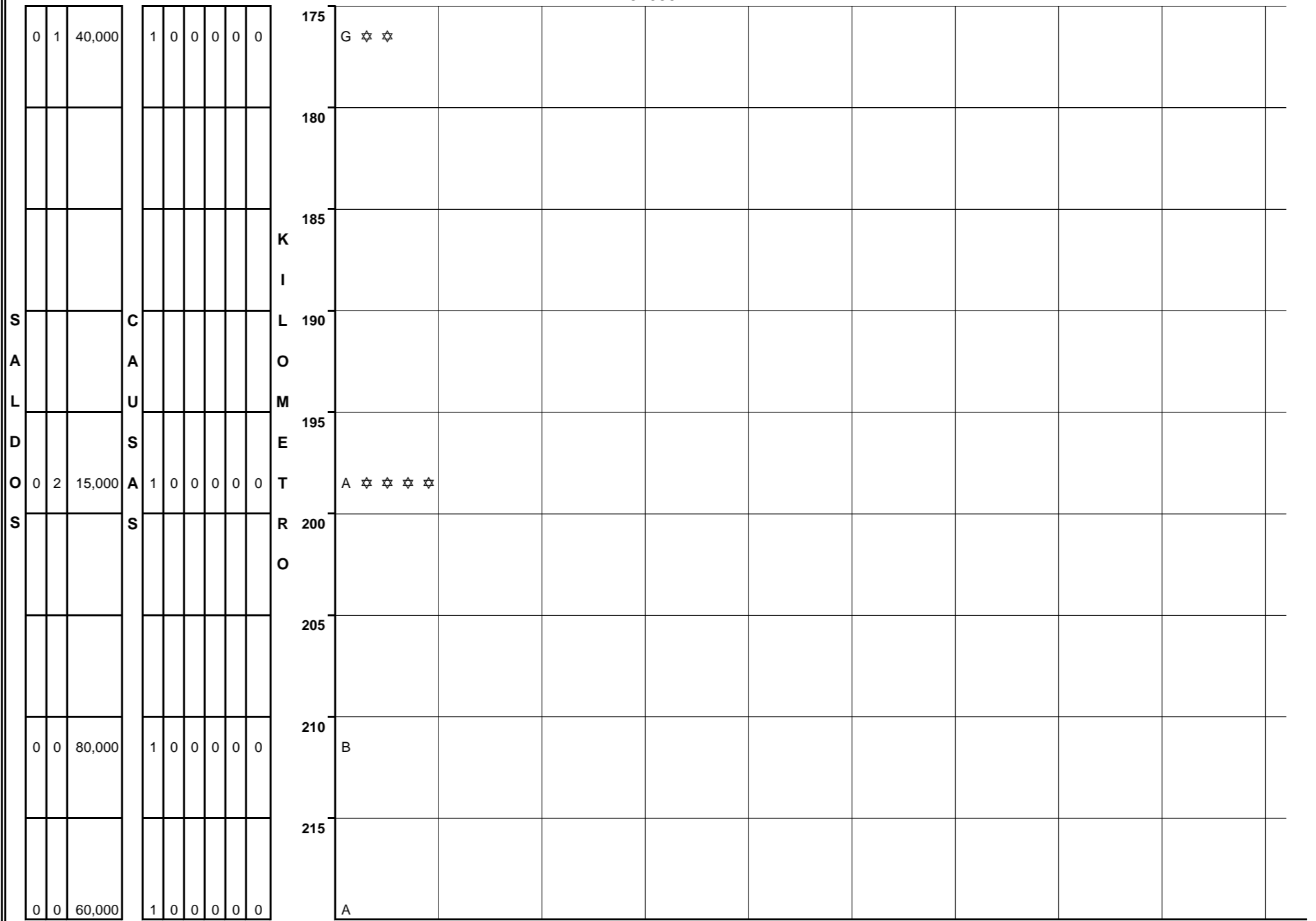


M H D  
U E A  
E R Ñ  
R I O  
T D S  
O O  
S S M  
A O P O A.  
T R A L  
E S  
R I  
A L  
E S  
(S)

NUMERO Y CLASIFICACION DE ACCIDENTES

CLAVE	CLASIFICACION DEL ACCIDENTE	CLAVE	CLASIFICACION DEL ACCIDENTE
A	SALIDA DEL CAMINO	G	OTRO VEHICULO MOTOR EN TRANSITO
<b>SIN COLISION SOBRE EL CAMINO</b>		H	OTRO VEHICULO MOTOR POR ALCANCE
B	VOLCADURA	J	VEHICULO MOTOR ESTACIONADO
C	CAIDA DE PASAJERO	K	FERROCARRIL
D	INCENDIO	L	BICICLETA/MOTOCICLETA
E	OTROS	M	ANIMAL
P	CAIDA DE CARGA	N	OBJETO FIJO
Q	DESPRENDIMIENTO DE REMOLQUE	O	OTROS OBJETOS
<b>COLISION SOBRE EL CAMINO</b>		S	SIN DATO
F	PEATON (ATROPELLAMIENTO)	ACCIDENTES EQUIVALENTES A DAÑOS MATERIALES	
R	VELOCIDAD EXCESIVA	‡	UN MUERTO = 6 ACCIDENTES
		☆	UN HERIDO = 2 ACCIDENTES

DEL KM: 175+000  
AL KM: 220+000



M H D  
U E A  
E R Ñ  
R I O  
T D S  
O O  
S S M  
A O P O A.  
T R A L  
E S  
R I  
A L  
E S  
(S)

NUMERO Y CLASIFICACION DE ACCIDENTES

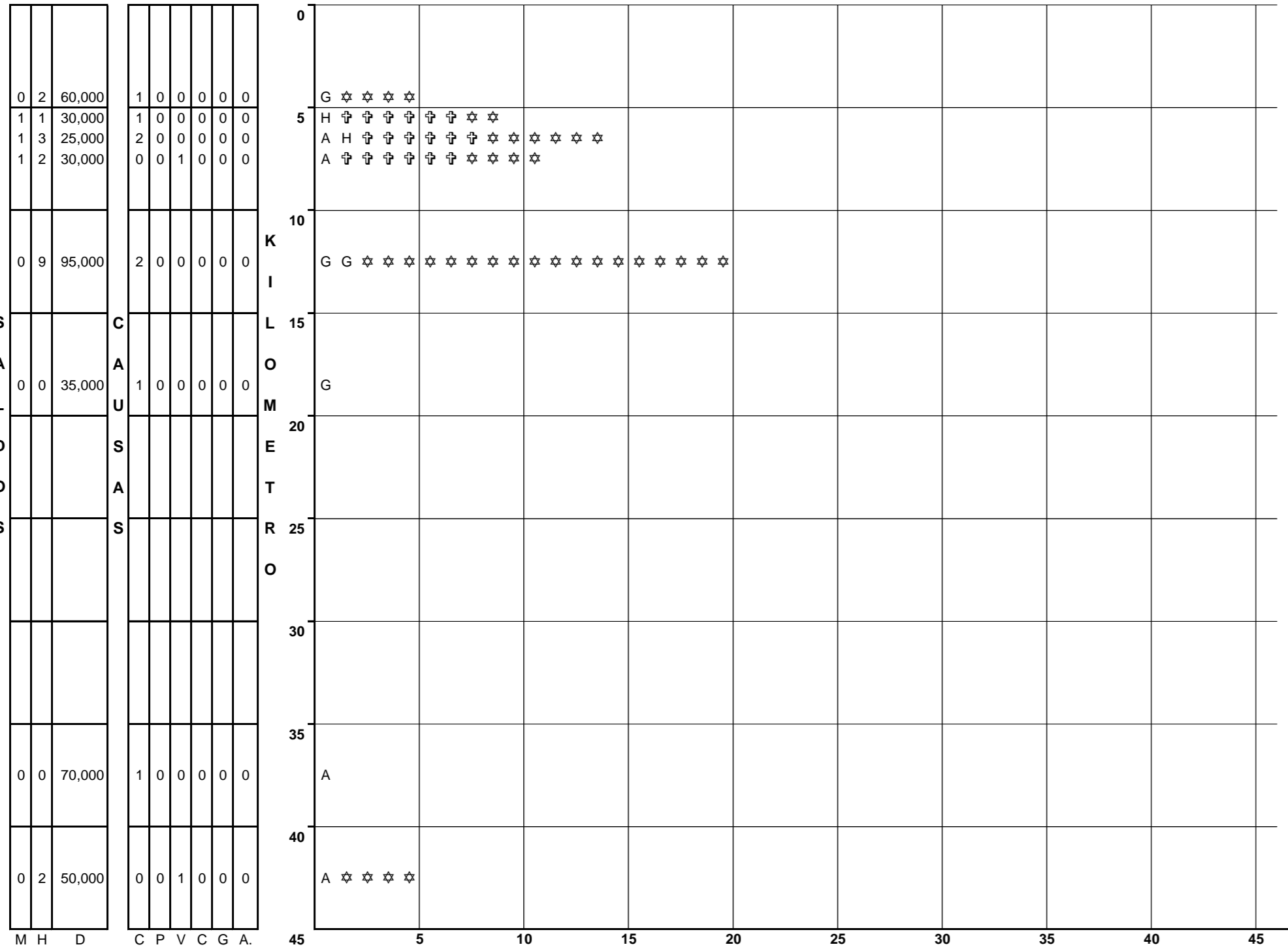
CLAVE	CLASIFICACION DEL ACCIDENTE	CLAVE	CLASIFICACION DEL ACCIDENTE
A	SALIDA DEL CAMINO	G	OTRO VEHICULO MOTOR EN TRANSITO
<b>SIN COLISION SOBRE EL CAMINO</b>		H	OTRO VEHICULO MOTOR POR ALCANCE
B	VOLCADURA	J	VEHICULO MOTOR ESTACIONADO
C	CAIDA DE PASAJERO	K	FERROCARRIL
D	INCENDIO	L	BICICLETA/MOTOCICLETA
E	OTROS	M	ANIMAL
P	CAIDA DE CARGA	N	OBJETO FIJO
Q	DESPRENDIMIENTO DE REMOLQUE	O	OTROS OBJETOS
<b>COLISION SOBRE EL CAMINO</b>		S	SIN DATO
F	PEATON (ATROPELLAMIENTO)	ACCIDENTES EQUIVALENTES A DAÑOS MATERIALES	
R	VELOCIDAD EXCESIVA	‡	UN MUERTO = 6 ACCIDENTES
		☆	UN HERIDO = 2 ACCIDENTES



# ACCIDENTES POR KILOMETRO 2015

CARRETERA Y TRAMO: Fresno - Valparaíso (MEX-044)

DEL KM: 0+000  
AL KM: 45+000

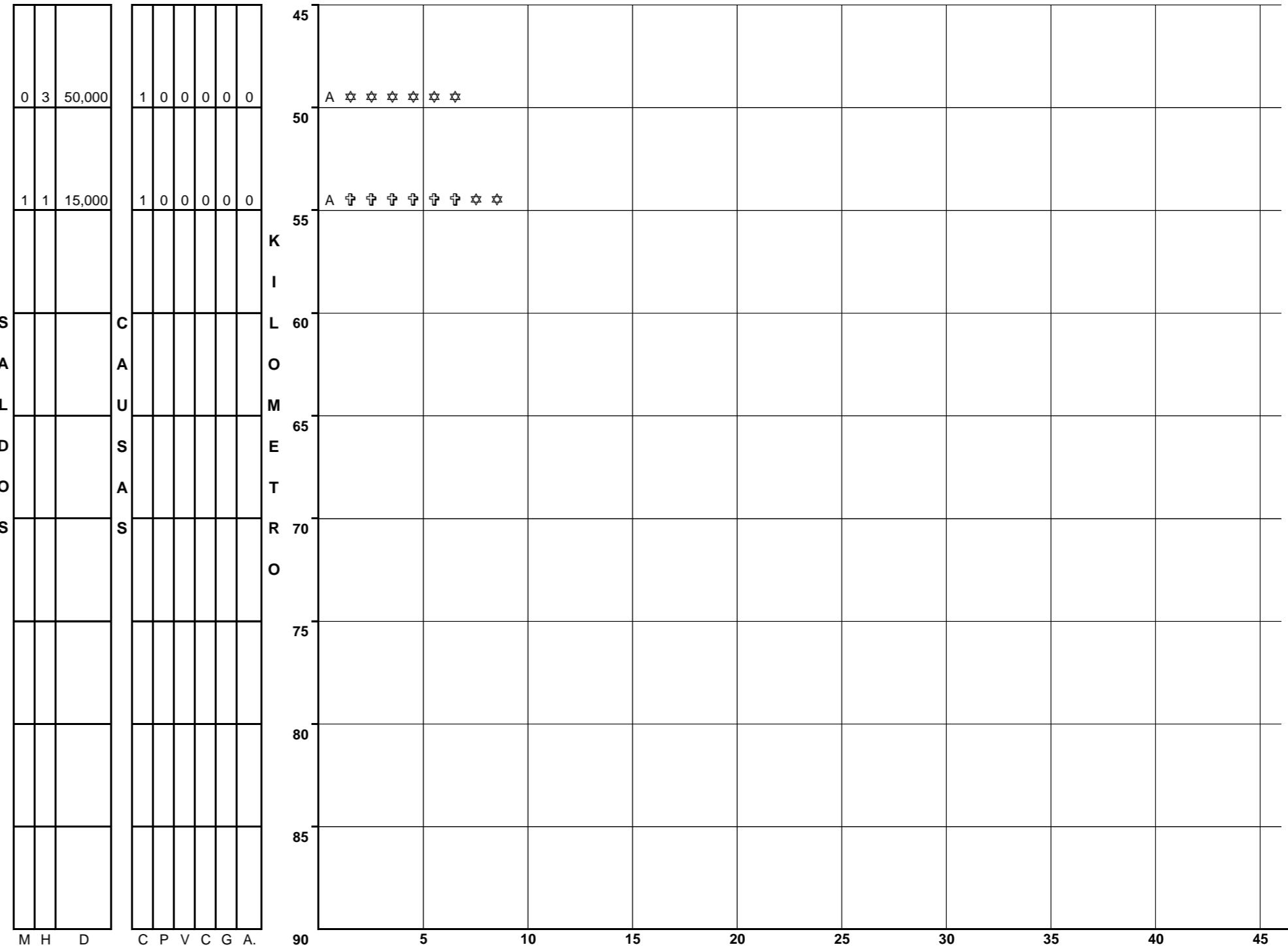


**NUMERO Y CLASIFICACION DE ACCIDENTES**

CLAVE	CLASIFICACION DEL ACCIDENTE	CLAVE	CLASIFICACION DEL ACCIDENTE
A	SALIDA DEL CAMINO	G	OTRO VEHICULO MOTOR EN TRANSITO
<b>SIN COLISION SOBRE EL CAMINO</b>		H	OTRO VEHICULO MOTOR POR ALCANCE
B	VOLCADURA	J	VEHICULO MOTOR ESTACIONADO
C	CAIDA DE PASAJERO	K	FERROCARRIL
D	INCENDIO	L	BICICLETA/MOTOCICLETA
E	OTROS	M	ANIMAL
P	CAIDA DE CARGA	N	OBJETO FIJO
Q	DESPRENDIMIENTO DE REMOLQUE	O	OTROS OBJETOS
<b>COLISION SOBRE EL CAMINO</b>		S	SIN DATO
F	PEATON (ATROPELLAMIENTO)	ACCIDENTES EQUIVALENTES A DAÑOS MATERIALES	
R	VELOCIDAD EXCESIVA	☺	UN MUERTO = 6 ACCIDENTES
		★	UN HERIDO = 2 ACCIDENTES

M H D  
 U E A  
 E R Ñ  
 R I O  
 T D S  
 O O  
 S S M  
 A  
 T  
 E  
 R  
 I  
 A  
 L  
 E  
 S  
 (S)

DEL KM: 45+000  
AL KM: 90+000



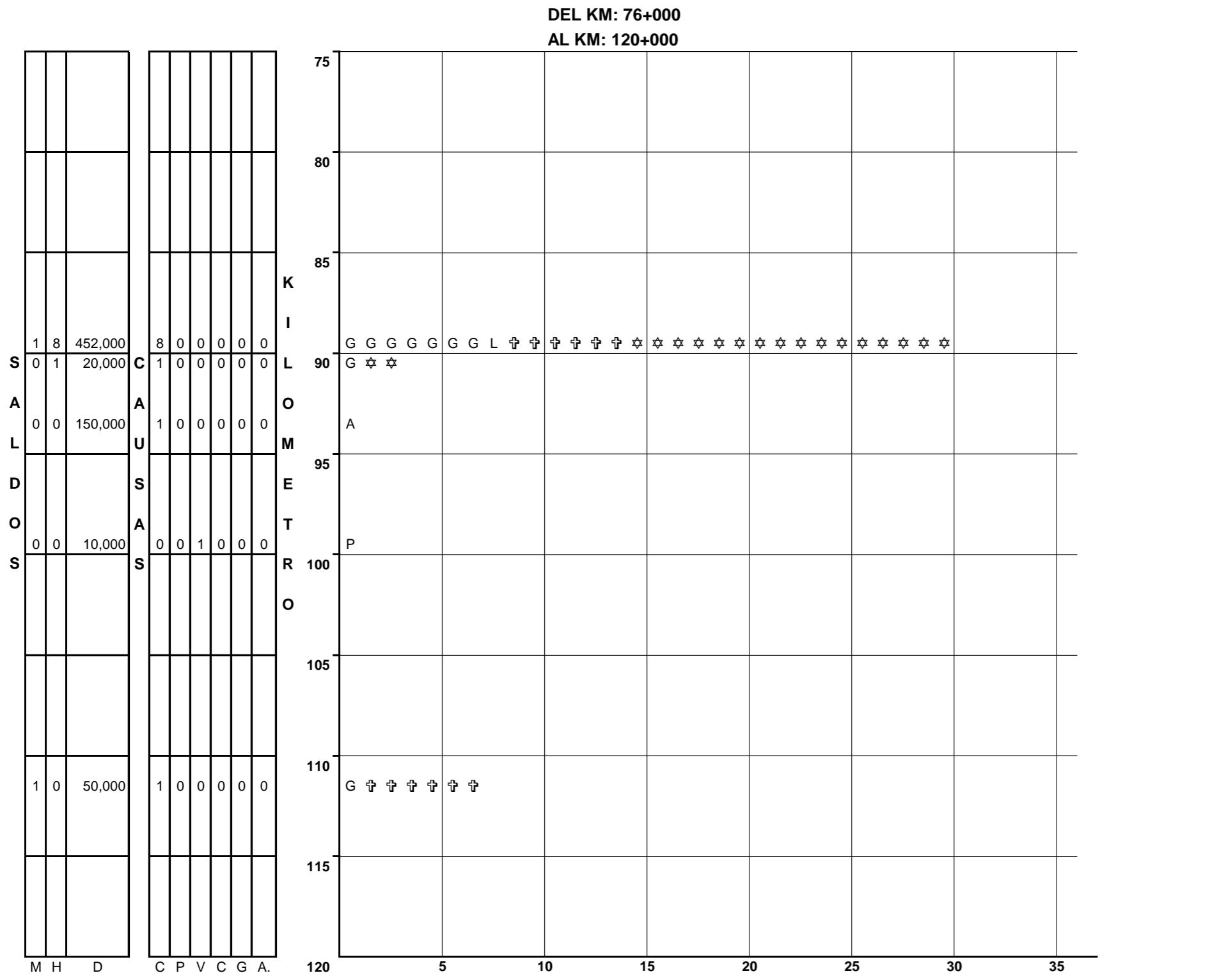
**NUMERO Y CLASIFICACION DE ACCIDENTES**

CLAVE	CLASIFICACION DEL ACCIDENTE	CLAVE	CLASIFICACION DEL ACCIDENTE
A	SALIDA DEL CAMINO	G	OTRO VEHICULO MOTOR EN TRANSITO
<b>SIN COLISION SOBRE EL CAMINO</b>		H	OTRO VEHICULO MOTOR POR ALCANCE
B	VOLCADURA	J	VEHICULO MOTOR ESTACIONADO
C	CAIDA DE PASAJERO	K	FERROCARRIL
D	INCENDIO	L	BICICLETA/MOTOCICLETA
E	OTROS	M	ANIMAL
P	CAIDA DE CARGA	N	OBJETO FIJO
Q	DESPRENDIMIENTO DE REMOLQUE	O	OTROS OBJETOS
<b>COLISION SOBRE EL CAMINO</b>		S	SIN DATO
F	PEATON (ATROPELLAMIENTO)	ACCIDENTES EQUIVALENTES A DAÑOS MATERIALES	
R	VELOCIDAD EXCESIVA	☺	UN MUERTO = 6 ACCIDENTES
		★	UN HERIDO = 2 ACCIDENTES

M H D  
 U E A  
 E R Ñ  
 R I O  
 T D S  
 O O  
 S S M  
 A  
 T  
 E  
 R  
 I  
 A  
 L  
 E  
 S  
 (S)

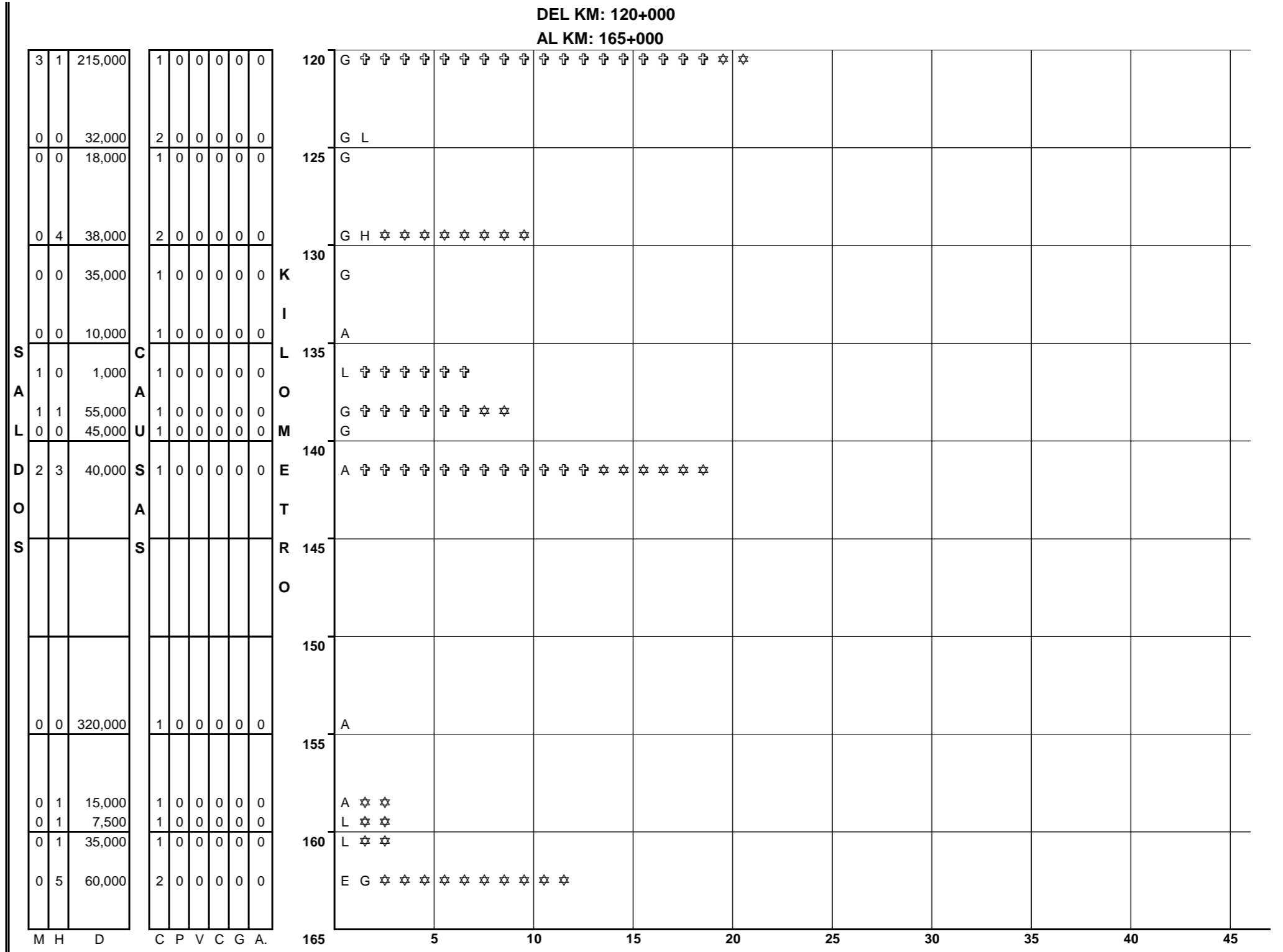
# ACCIDENTES POR KILOMETRO 2015

CARRETERA Y TRAMO: Guadalajara - Zacatecas Lim. Edos. Jal./Zac. - T. C. (Zacatecas - Durango) (MEX-054)



**NUMERO Y CLASIFICACION DE ACCIDENTES**

CLAVE	CLASIFICACION DEL ACCIDENTE	CLAVE	CLASIFICACION DEL ACCIDENTE
A	SALIDA DEL CAMINO		
<b>SIN COLISION SOBRE EL CAMINO</b>			
B	VOLCADURA	G	OTRO VEHICULO MOTOR EN TRANSITO
C	CAIDA DE PASAJERO	H	OTRO VEHICULO MOTOR POR ALCANCE
D	INCENDIO	J	VEHICULO MOTOR ESTACIONADO
E	OTROS	K	FERROCARRIL
P	CAIDA DE CARGA	L	BICICLETA/MOTOCICLETA
Q	DESPRENDIMIENTO DE REMOLQUE	M	ANIMAL
<b>COLISION SOBRE EL CAMINO</b>			
F	PEATON (ATROPELLAMIENTO)	N	OBJETO FIJO
R	VELOCIDAD EXCESIVA	O	OTROS OBJETOS
		S	SIN DATO
ACCIDENTES EQUIVALENTES A DAÑOS MATERIALES			
		♣	UN MUERTO = 6 ACCIDENTES
		✱	UN HERIDO = 2 ACCIDENTES



**NUMERO Y CLASIFICACION DE ACCIDENTES**

CLAVE	CLASIFICACION DEL ACCIDENTE	CLAVE	CLASIFICACION DEL ACCIDENTE
A	SALIDA DEL CAMINO		
<b>SIN COLISION SOBRE EL CAMINO</b>			
B	VOLCADURA	G	OTRO VEHICULO MOTOR EN TRANSITO
C	CAIDA DE PASAJERO	H	OTRO VEHICULO MOTOR POR ALCANCE
D	INCENDIO	J	VEHICULO MOTOR ESTACIONADO
E	OTROS	K	FERROCARRIL
P	CAIDA DE CARGA	L	BICICLETA/MOTOCICLETA
Q	DESPRENDIMIENTO DE REMOLQUE	M	ANIMAL
<b>COLISION SOBRE EL CAMINO</b>			
F	PEATON (ATROPELLAMIENTO)	N	OBJETO FIJO
R	VELOCIDAD EXCESIVA	O	OTROS OBJETOS
		S	SIN DATO
ACCIDENTES EQUIVALENTES A DAÑOS MATERIALES			
		♣	UN MUERTO = 6 ACCIDENTES
		✱	UN HERIDO = 2 ACCIDENTES

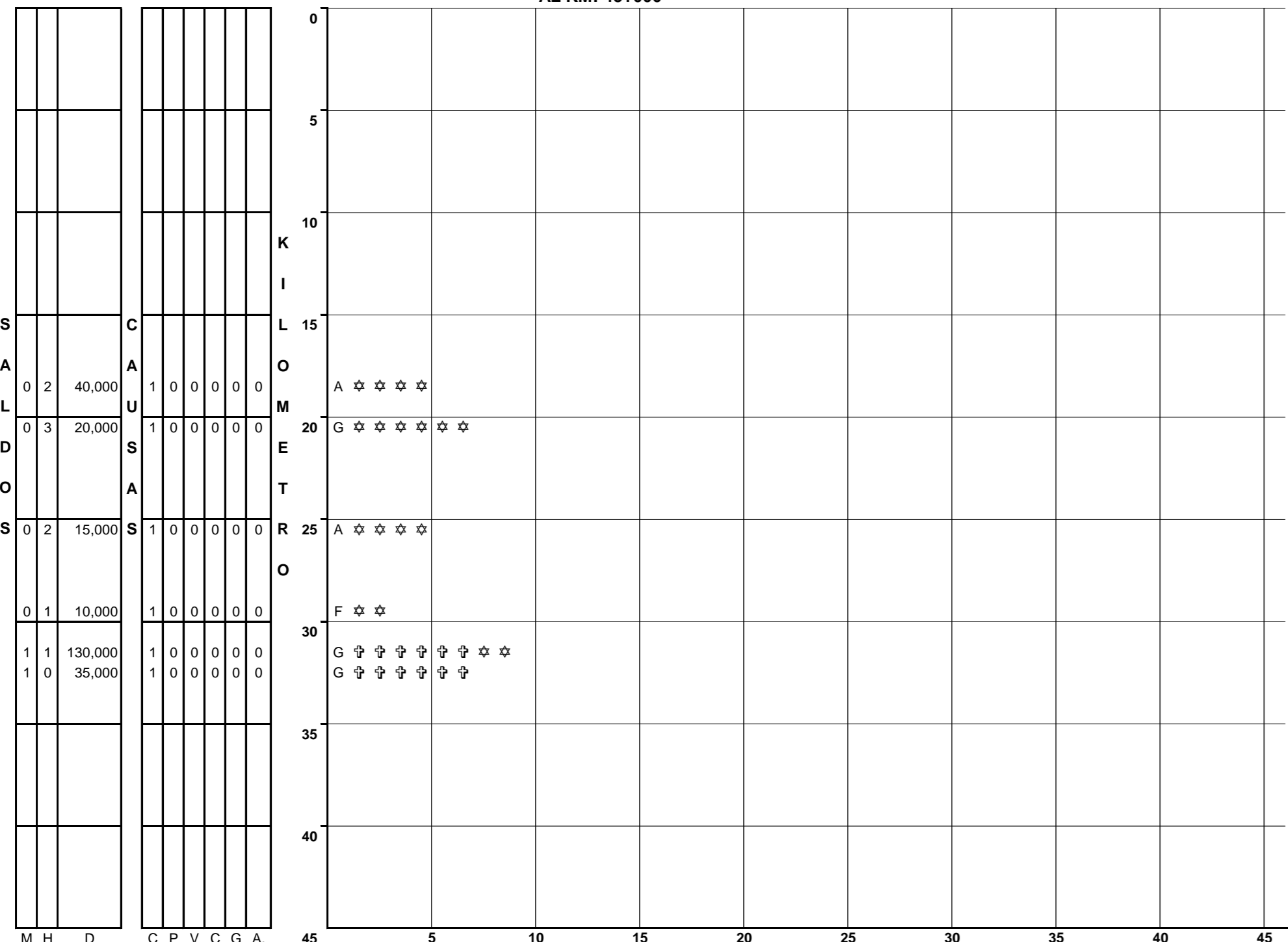




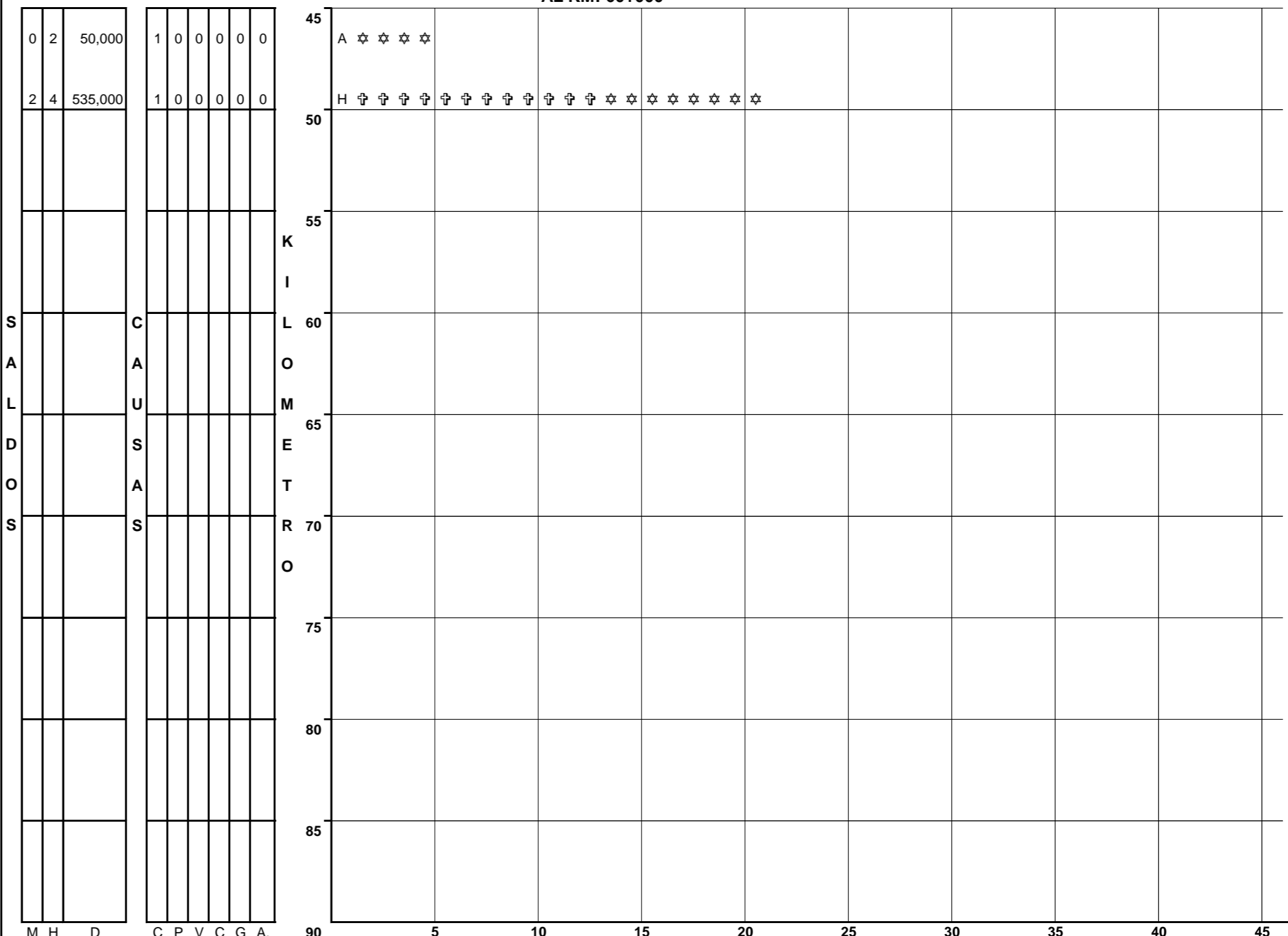
# ACCIDENTES POR KILOMETRO 2015

CARRETERA Y TRAMO: Jerez - Fresnillo (MEX-023)

DEL KM: 0+000  
AL KM: 45+000



DEL KM: 45+000  
AL KM: 60+000



### NUMERO Y CLASIFICACION DE ACCIDENTES

CLAVE	CLASIFICACION DEL ACCIDENTE	CLAVE	CLASIFICACION DEL ACCIDENTE
A	SALIDA DEL CAMINO		
<b>SIN COLISION SOBRE EL CAMINO</b>			
B	VOLCADURA	G	OTRO VEHICULO MOTOR EN TRANSITO
C	CAIDA DE PASAJERO	H	OTRO VEHICULO MOTOR POR ALCANCE
D	INCENDIO	J	VEHICULO MOTOR ESTACIONADO
E	OTROS	K	FERROCARRIL
P	CAIDA DE CARGA	L	BICICLETA/MOTOCICLETA
Q	DESPRENDIMIENTO DE REMOLQUE	M	ANIMAL
<b>COLISION SOBRE EL CAMINO</b>			
F	PEATON (ATROPELLAMIENTO)	N	OBJETO FIJO
R	VELOCIDAD EXCESIVA	O	OTROS OBJETOS
<b>ACCIDENTES EQUIVALENTES A DAÑOS MATERIALES</b>			
☺ UN MUERTO = 6 ACCIDENTES			
★ UN HERIDO = 2 ACCIDENTES			

### NUMERO Y CLASIFICACION DE ACCIDENTES

CLAVE	CLASIFICACION DEL ACCIDENTE	CLAVE	CLASIFICACION DEL ACCIDENTE
A	SALIDA DEL CAMINO		
<b>SIN COLISION SOBRE EL CAMINO</b>			
B	VOLCADURA	G	OTRO VEHICULO MOTOR EN TRANSITO
C	CAIDA DE PASAJERO	H	OTRO VEHICULO MOTOR POR ALCANCE
D	INCENDIO	J	VEHICULO MOTOR ESTACIONADO
E	OTROS	K	FERROCARRIL
P	CAIDA DE CARGA	L	BICICLETA/MOTOCICLETA
Q	DESPRENDIMIENTO DE REMOLQUE	M	ANIMAL
<b>COLISION SOBRE EL CAMINO</b>			
F	PEATON (ATROPELLAMIENTO)	N	OBJETO FIJO
R	VELOCIDAD EXCESIVA	O	OTROS OBJETOS
<b>ACCIDENTES EQUIVALENTES A DAÑOS MATERIALES</b>			
☺ UN MUERTO = 6 ACCIDENTES			
★ UN HERIDO = 2 ACCIDENTES			

M H D C P V C G A.  
 U E A O E E A A  
 E R Ñ N A H M N N  
 R I O D T I I A A.  
 T D S U C N D T  
 O O C O U O O U  
 S S M T L R  
 A O P O A.  
 T R A L  
 E S  
 R  
 I  
 A  
 L  
 E  
 S  
 (S)

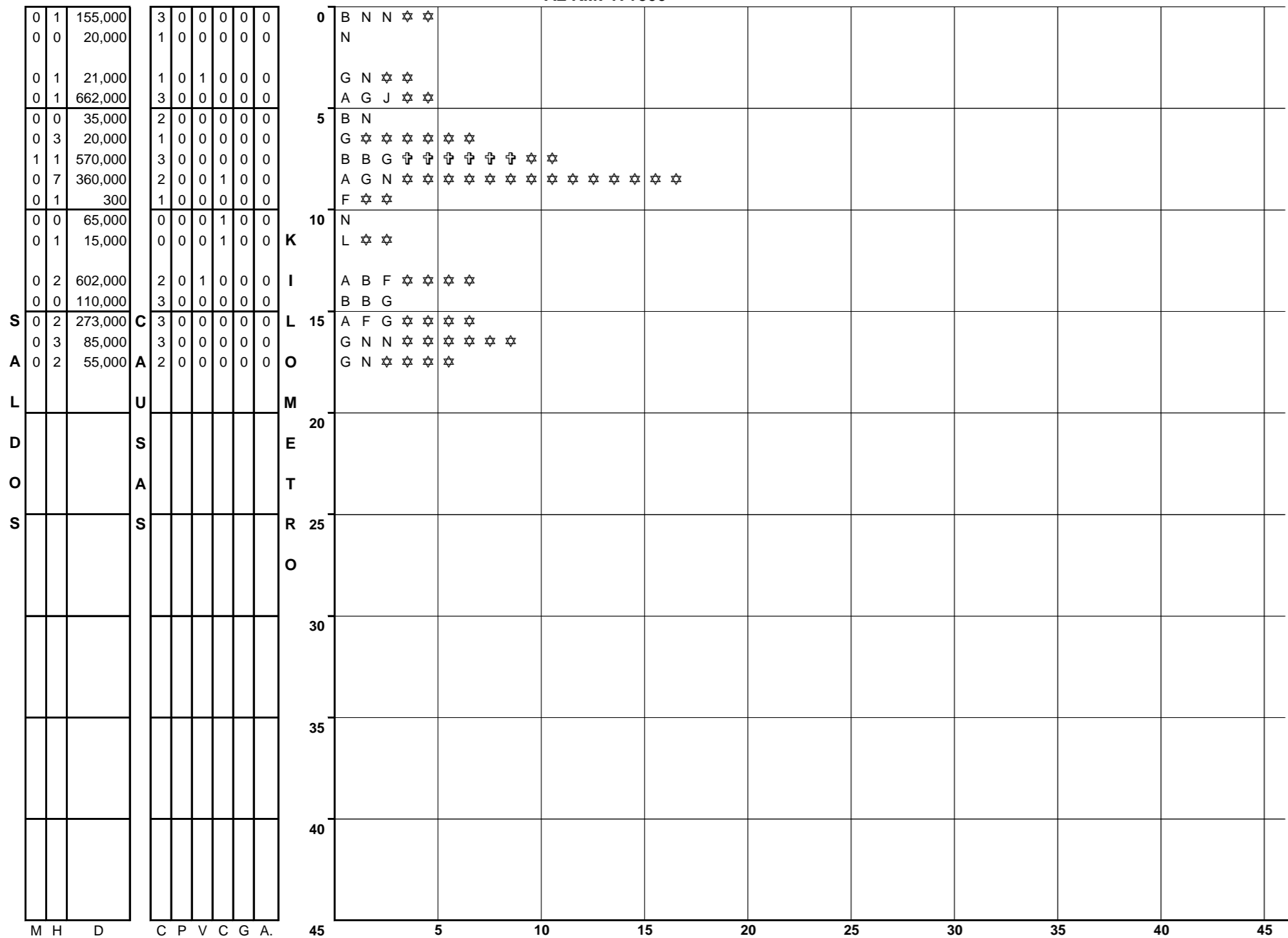
M H D C P V C G A.  
 U E A O E E A A  
 E R Ñ N A H M N N  
 R I O D T I I A A.  
 T D S U C N D T  
 O O C O U O O U  
 S S M T L R  
 A O P O A.  
 T R A L  
 E S  
 R  
 I  
 A  
 L  
 E  
 S  
 (S)



# ACCIDENTES POR KILOMETRO 2015

CARRETERA Y TRAMO: Libramiento de Guadalupe - Zacatecas (MEX-045)

DEL KM: 0+000  
AL KM: 17+500

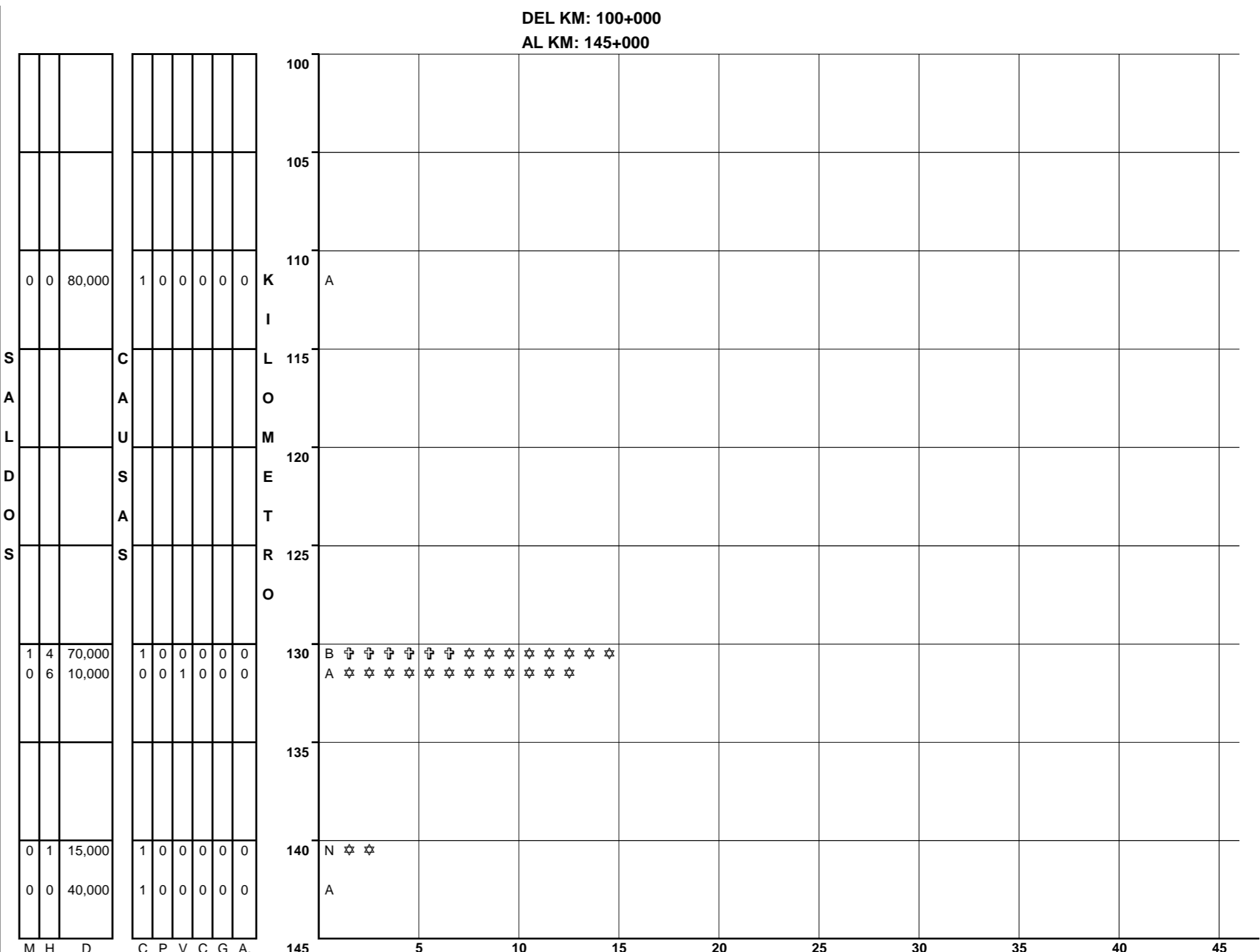
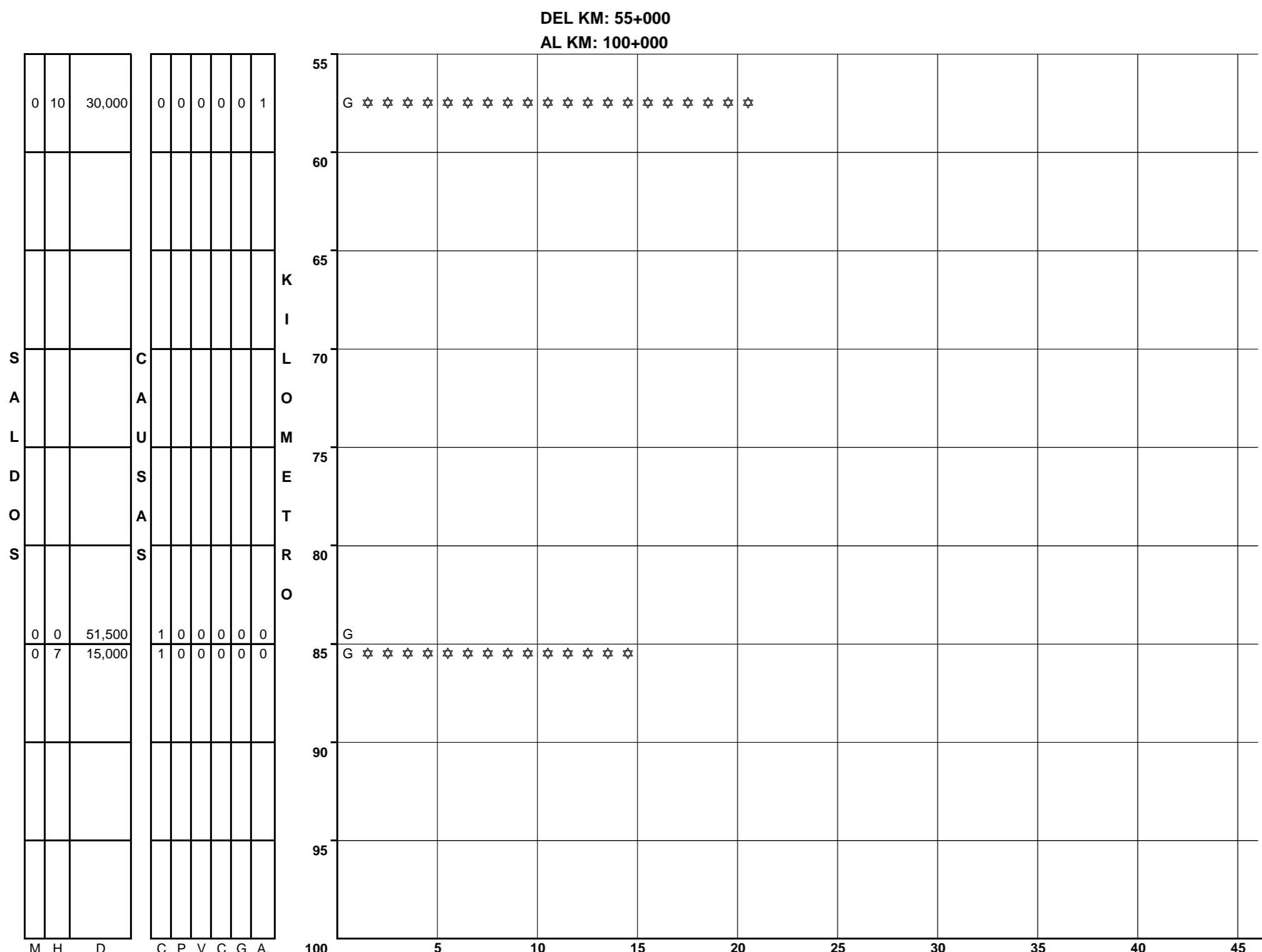


M H D C P V C G A.  
 U E A O E E A A  
 E R Ñ N A H M N N  
 R I O D T I I A A  
 T D S U C N D T  
 O O C O U O O U  
 S S M T L R  
 A O P O A.  
 T R A L  
 E S  
 R  
 I  
 A  
 L  
 E  
 S  
 (S)

NUMERO Y CLASIFICACION DE ACCIDENTES			
CLAVE	CLASIFICACION DEL ACCIDENTE	CLAVE	CLASIFICACION DEL ACCIDENTE
A	SALIDA DEL CAMINO	G	COLISION SOBRE EL CAMINO
<b>SIN COLISION SOBRE EL CAMINO</b>		H	OTRO VEHICULO MOTOR EN TRANSITO
B	VOLCADURA	J	OTRO VEHICULO MOTOR POR ALCANCE
C	CAIDA DE PASAJERO	K	VEHICULO MOTOR ESTACIONADO
D	INCENDIO	L	FERROCARRIL
E	OTROS	M	BICICLETA/MOTOCICLETA
P	CAIDA DE CARGA	N	ANIMAL
Q	DESPRENDIMIENTO DE REMOLQUE	O	OBJETO FIJO
<b>COLISION SOBRE EL CAMINO</b>		S	OTROS OBJETOS
F	PEATON (ATROPELLAMIENTO)		SIN DATO
R	VELOCIDAD EXCESIVA	ACCIDENTES EQUIVALENTES A DAÑOS MATERIALES	
		†	UN MUERTO = 6 ACCIDENTES
		☆	UN HERIDO = 2 ACCIDENTES

# ACCIDENTES POR KILOMETRO 2015

CARRETERA Y TRAMO: San Luis Potosí - Ent. Arcinas (km 55.130 - km 89.300), (km 122.470 - km 162.980) (MEX-049)



M H D  
 U E A  
 E R Ñ  
 R I O  
 T D S  
 O O  
 S S M  
 A T R  
 E S  
 I A  
 L E  
 S (S)

**NUMERO Y CLASIFICACION DE ACCIDENTES**

CLAVE	CLASIFICACION DEL ACCIDENTE	CLAVE	CLASIFICACION DEL ACCIDENTE
A	SALIDA DEL CAMINO		
<b>SIN COLISION SOBRE EL CAMINO</b>			
B	VOLCADURA	G	OTRO VEHICULO MOTOR EN TRANSITO
C	CAIDA DE PASAJERO	H	OTRO VEHICULO MOTOR POR ALCANCE
D	INCENDIO	J	VEHICULO MOTOR ESTACIONADO
E	OTROS	K	FERROCARRIL
P	CAIDA DE CARGA	L	BICICLETA/MOTOCICLETA
Q	DESPRENDIMIENTO DE REMOLQUE	M	ANIMAL
<b>COLISION SOBRE EL CAMINO</b>			
F	PEATON (ATROPELLAMIENTO)	N	OBJETO FIJO
R	VELOCIDAD EXCESIVA	O	OTROS OBJETOS
<b>ACCIDENTES EQUIVALENTES A DAÑOS MATERIALES</b>			
♣ UN MUERTO = 6 ACCIDENTES			
✱ UN HERIDO = 2 ACCIDENTES			

M H D  
 U E A  
 E R Ñ  
 R I O  
 T D S  
 O O  
 S S M  
 A T R  
 E S  
 I A  
 L E  
 S (S)

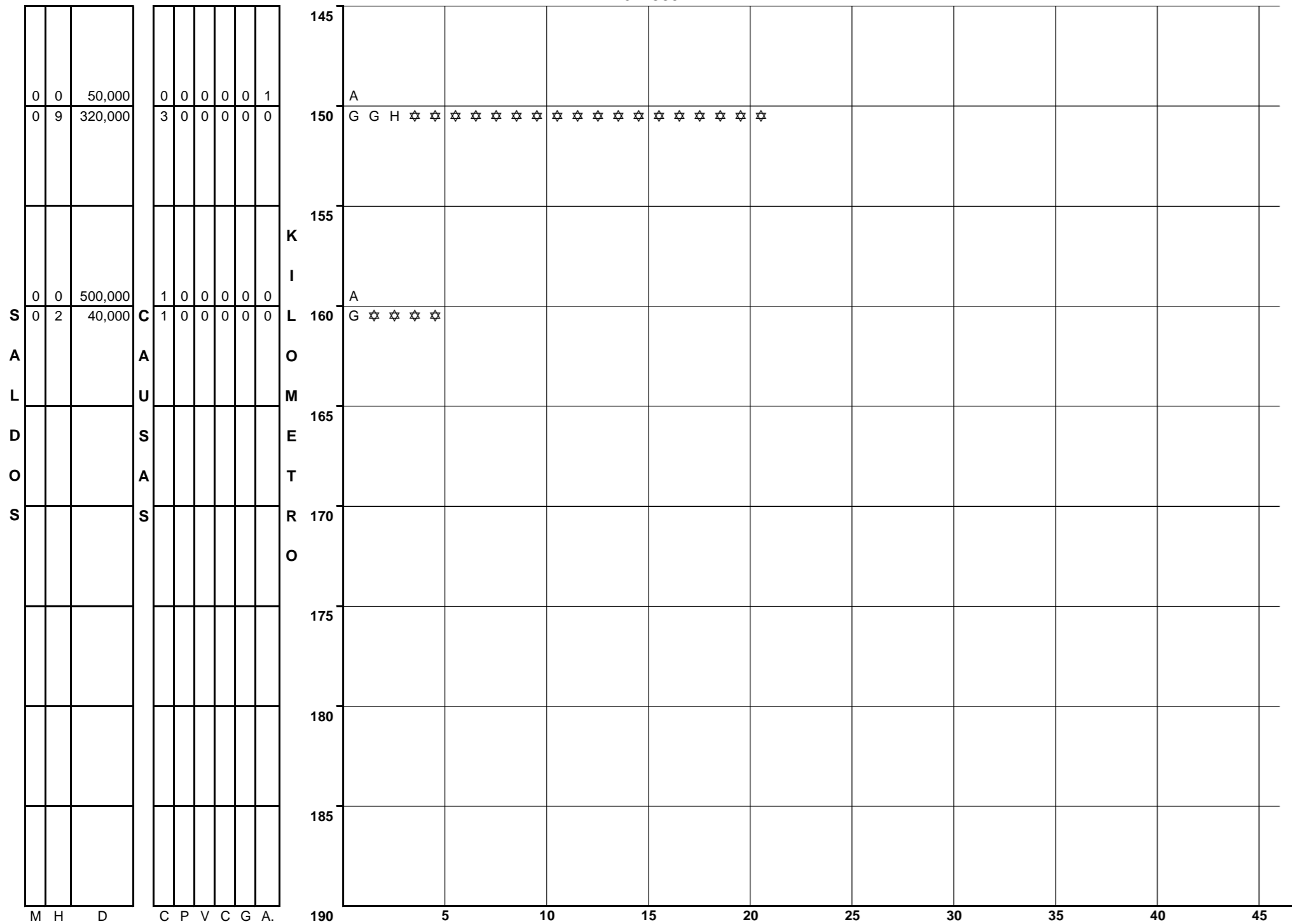
**NUMERO Y CLASIFICACION DE ACCIDENTES**

CLAVE	CLASIFICACION DEL ACCIDENTE	CLAVE	CLASIFICACION DEL ACCIDENTE
A	SALIDA DEL CAMINO		
<b>SIN COLISION SOBRE EL CAMINO</b>			
B	VOLCADURA	G	OTRO VEHICULO MOTOR EN TRANSITO
C	CAIDA DE PASAJERO	H	OTRO VEHICULO MOTOR POR ALCANCE
D	INCENDIO	J	VEHICULO MOTOR ESTACIONADO
E	OTROS	K	FERROCARRIL
P	CAIDA DE CARGA	L	BICICLETA/MOTOCICLETA
Q	DESPRENDIMIENTO DE REMOLQUE	M	ANIMAL
<b>COLISION SOBRE EL CAMINO</b>			
F	PEATON (ATROPELLAMIENTO)	N	OBJETO FIJO
R	VELOCIDAD EXCESIVA	O	OTROS OBJETOS
<b>ACCIDENTES EQUIVALENTES A DAÑOS MATERIALES</b>			
♣ UN MUERTO = 6 ACCIDENTES			
✱ UN HERIDO = 2 ACCIDENTES			

CARRETERA Y TRAMO: San Luis Potosí - Ent. Arcinas (km 55.130 - km 89.300), (km 122.470 - km 162.980) (MEX-049)

DEL KM: 145+000

AL KM: 162+980



M H D  
U E A  
E R Ñ  
R I O  
T D S  
O O  
S S M  
A  
T  
E  
R  
I  
A  
L  
E  
S  
(S)

C P V C G A.  
O E E A A  
N A H M N N  
D T I I A A.  
U C N D T  
C O U O O U  
T L R  
O P O A.  
R A L  
S

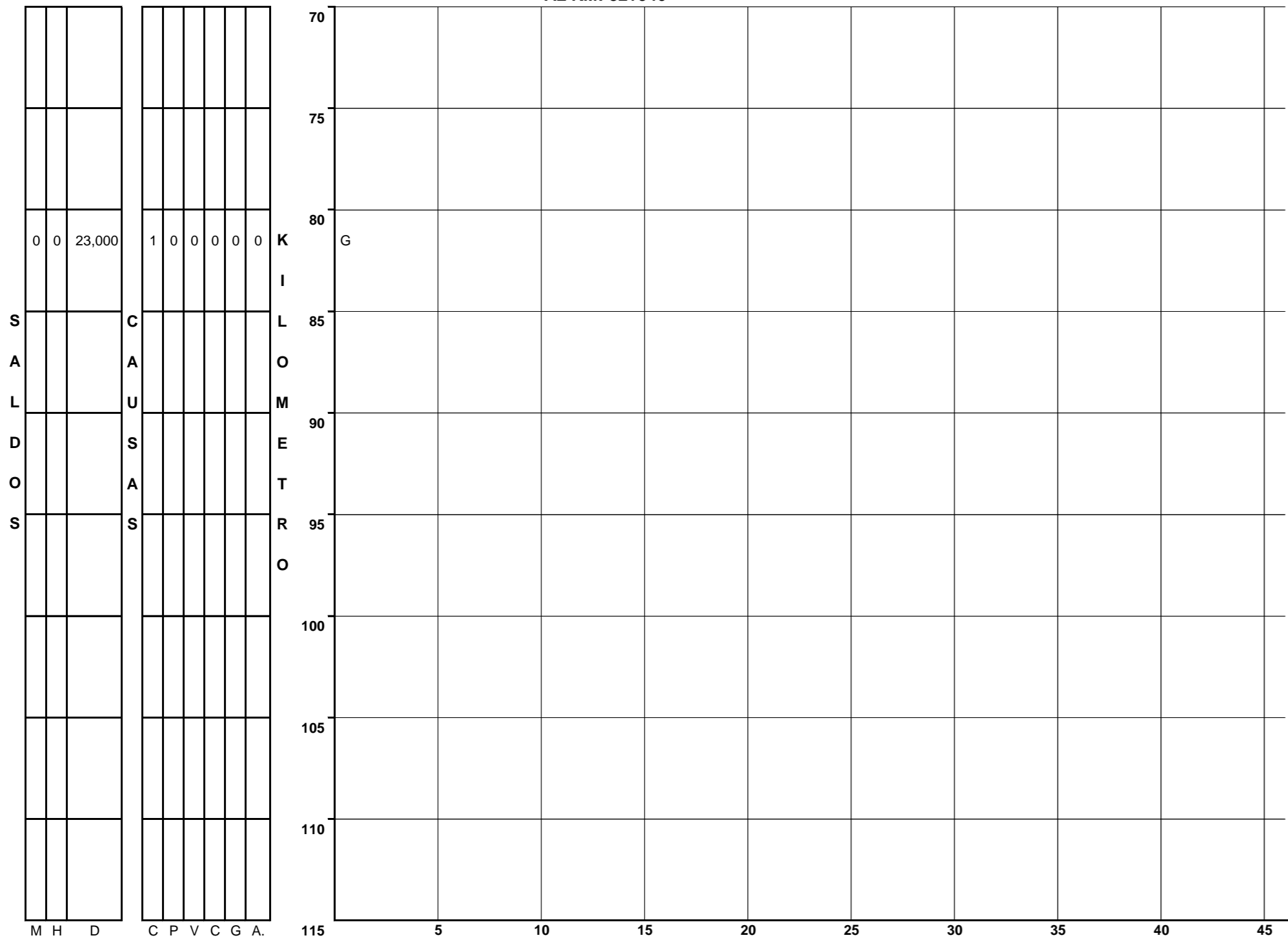
**NUMERO Y CLASIFICACION DE ACCIDENTES**

CLAVE	CLASIFICACION DEL ACCIDENTE	CLAVE	CLASIFICACION DEL ACCIDENTE
A	SALIDA DEL CAMINO	G	OTRO VEHICULO MOTOR EN TRANSITO
B	VOLCADURA	H	OTRO VEHICULO MOTOR POR ALCANCE
C	CAIDA DE PASAJERO	J	VEHICULO MOTOR ESTACIONADO
D	INCENDIO	K	FERROCARRIL
E	OTROS	L	BICICLETA/MOTOCICLETA
P	CAIDA DE CARGA	M	ANIMAL
Q	DESPRENDIMIENTO DE REMOLQUE	N	OBJETO FIJO
		O	OTROS OBJETOS
		S	SIN DATO
<b>COLISION SOBRE EL CAMINO</b>		ACCIDENTES EQUIVALENTES A DAÑOS MATERIALES	
F	PEATON (ATROPELLAMIENTO)	☼	UN MUERTO = 6 ACCIDENTES
R	VELOCIDAD EXCESIVA	☆	UN HERIDO = 2 ACCIDENTES

# ACCIDENTES POR KILOMETRO 2015

CARRETERA Y TRAMO: San Luis Potosí - Lagos de Moreno Lim. Edos. SLP/Zac. - Lim. Edos. Zac./Jal. (MEX-070-080)

DEL KM: 70+000  
AL KM: 82+940



M H D  
 U E A  
 E R Ñ  
 R I O  
 T D S  
 O O  
 S S M  
 A  
 T  
 E  
 R  
 I  
 A  
 L  
 E  
 S  
 (S)

C P V C G A.  
 O E E A A  
 N A H M N N  
 D T I I A A.  
 U C N D T  
 C O U O O U  
 T L R  
 O P O A.  
 R A L  
 S

CLAVE	CLASIFICACION DEL ACCIDENTE	CLAVE	CLASIFICACION DEL ACCIDENTE
A	SALIDA DEL CAMINO	G	COLISION SOBRE EL CAMINO
<b>SIN COLISION SOBRE EL CAMINO</b>		H	OTRO VEHICULO MOTOR EN TRANSITO
B	VOLCADURA	I	OTRO VEHICULO MOTOR POR ALCANCE
C	CAIDA DE PASAJERO	J	VEHICULO MOTOR ESTACIONADO
D	INCENDIO	K	FERROCARRIL
E	OTROS	L	BICICLETA/MOTOCICLETA
P	CAIDA DE CARGA	M	ANIMAL
Q	DESPRENDIMIENTO DE REMOLQUE	N	OBJETO FIJO
<b>COLISION SOBRE EL CAMINO</b>		O	OTROS OBJETOS
F	PEATON (ATROPELLAMIENTO)	S	SIN DATO
R	VELOCIDAD EXCESIVA	ACCIDENTES EQUIVALENTES A DAÑOS MATERIALES	
		⊕	UN MUERTO = 6 ACCIDENTES
		⊛	UN HERIDO = 2 ACCIDENTES

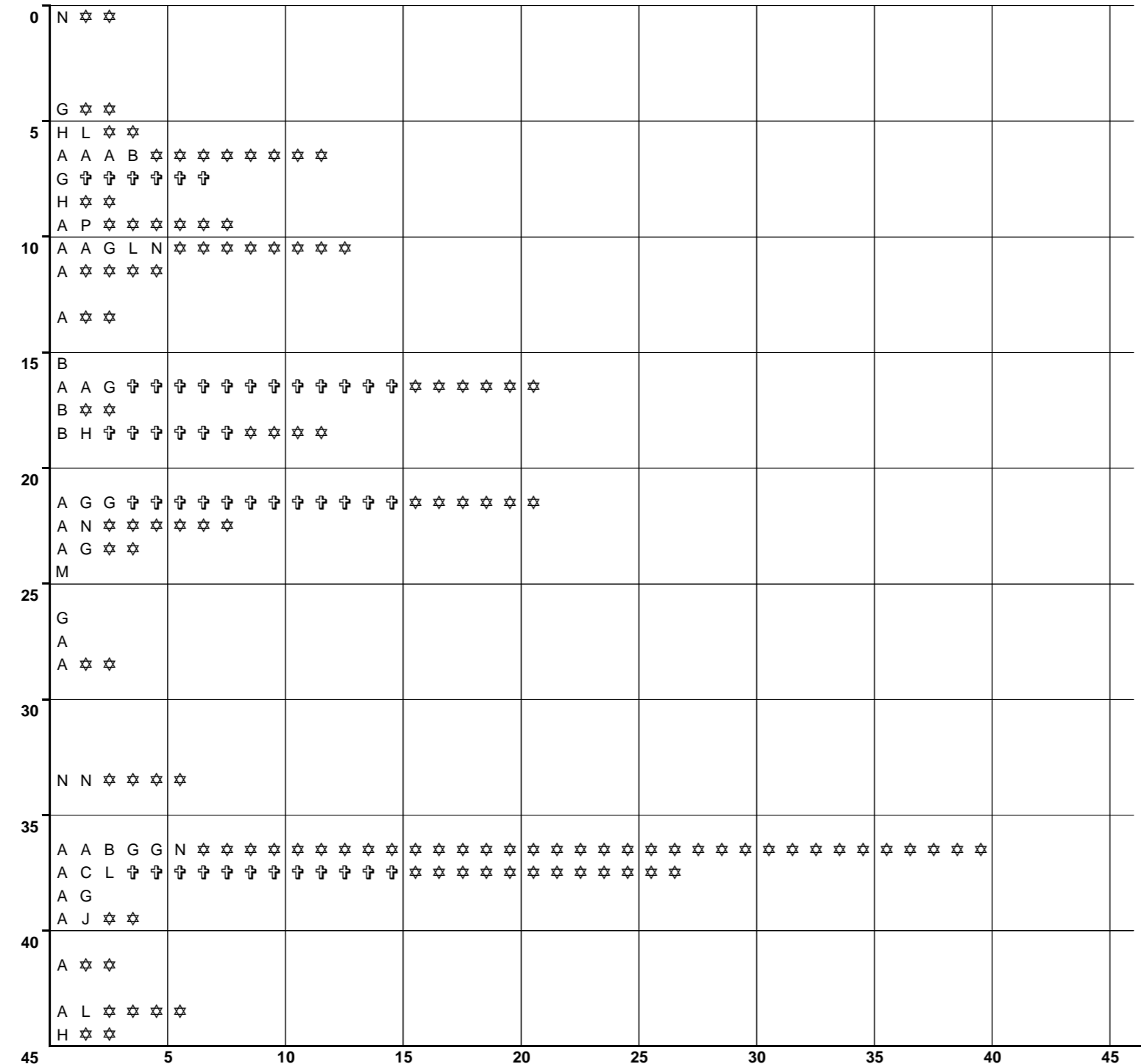
# ACCIDENTES POR KILOMETRO 2015

CARRETERA Y TRAMO: Zacatecas - Durango Zacatecas - Lim. Edos. Zac./Dgo. (MEX-045)

DEL KM: 0+000  
AL KM: 45+000

0	1	100,000
0	1	85,000
0	1	34,000
0	4	275,000
1	0	250,000
0	1	28,000
0	3	12,000
0	4	195,000
0	2	20,000
0	1	50,000
S	0	80,000
A	2	700,000
L	0	50,000
1	2	87,000
D	2	381,000
0	3	60,000
0	1	155,000
0	0	60,000
S	0	50,000
0	0	20,000
0	1	2,000,000
0	2	90,000
0	17	313,000
2	6	15,000
0	0	410,500
0	1	140,000
0	1	20,000
0	2	208,000
0	1	6,000

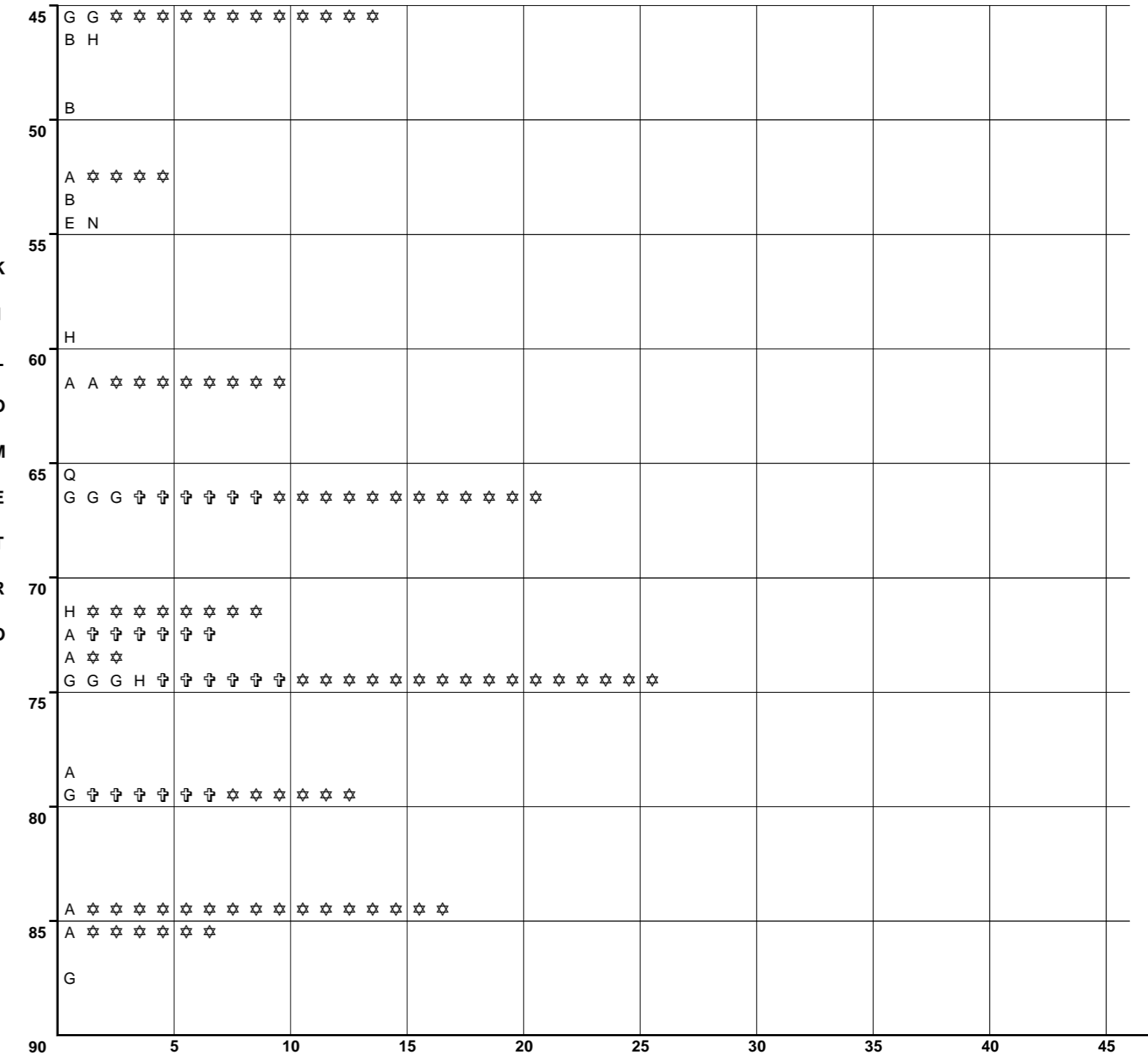
0	0	1	0	0	0
1	0	0	0	0	0
2	0	0	0	0	0
2	0	1	1	0	0
1	0	0	0	0	0
1	0	0	0	0	0
0	0	2	0	0	0
5	0	0	0	0	0
1	0	0	0	0	0
0	0	0	1	0	0
1	0	0	0	0	0
2	0	0	0	0	0
2	0	0	0	0	0
3	0	0	0	0	0
2	0	0	0	0	0
2	0	0	0	0	0
0	0	0	0	1	0
1	0	0	0	0	0
1	0	0	0	0	0
1	0	0	0	0	0
5	0	1	0	0	0
1	1	0	1	0	0
0	0	2	0	0	0
1	0	1	0	0	0
0	0	0	1	0	0
2	0	0	0	0	0
0	0	0	0	0	0



DEL KM: 45+000  
AL KM: 90+000

0	6	140,000
0	0	60,000
0	0	50,000
0	2	20,000
0	0	20,000
0	0	310,000
0	0	80,000
S	0	60,000
A	0	30,000
L	1	760,000
0	0	4,000
1	0	25,000
0	1	30,000
1	8	711,000
0	0	25,000
1	3	120,000
0	8	20,000
0	3	40,000
0	0	100,000

2	0	0	0	0	0
2	0	0	0	0	0
1	0	0	0	0	0
1	0	0	0	0	0
1	0	0	0	0	0
2	0	0	0	0	0
1	0	0	0	0	0
3	0	0	0	0	0
1	0	0	0	0	0
1	0	0	0	0	0
4	0	0	0	0	0
1	0	0	0	0	0
1	0	0	0	0	0
1	0	0	0	0	0
1	0	0	0	0	0
1	0	0	0	0	0
1	0	0	0	0	0
1	0	0	0	0	0



M H D  
U E A  
E R Ñ  
R I O  
T D S  
O O  
S S M  
A  
T  
E  
R  
I  
A  
L  
E  
S  
(S)

NUMERO Y CLASIFICACION DE ACCIDENTES			
CLAVE	CLASIFICACION DEL ACCIDENTE	CLAVE	CLASIFICACION DEL ACCIDENTE
A	SALIDA DEL CAMINO		
<b>SIN COLISION SOBRE EL CAMINO</b>			
B	VOLCADURA	G	OTRO VEHICULO MOTOR EN TRANSITO
C	CAIDA DE PASAJERO	H	OTRO VEHICULO MOTOR POR ALCANCE
D	INCENDIO	J	VEHICULO MOTOR ESTACIONADO
E	OTROS	K	FERROCARRIL
P	CAIDA DE CARGA	L	BICICLETA/MOTOCICLETA
Q	DESPRENDIMIENTO DE REMOLQUE	M	ANIMAL
		N	OBJETO FIJO
		O	OTROS OBJETOS
<b>COLISION SOBRE EL CAMINO</b>			
F	PEATON (ATROPELLAMIENTO)	S	SIN DATO
R	VELOCIDAD EXCESIVA		
			ACCIDENTES EQUIVALENTES A DAÑOS MATERIALES
			♣ UN MUERTO = 6 ACCIDENTES
			★ UN HERIDO = 2 ACCIDENTES

M H D  
U E A  
E R Ñ  
R I O  
T D S  
O O  
S S M  
A  
T  
E  
R  
I  
A  
L  
E  
S  
(S)

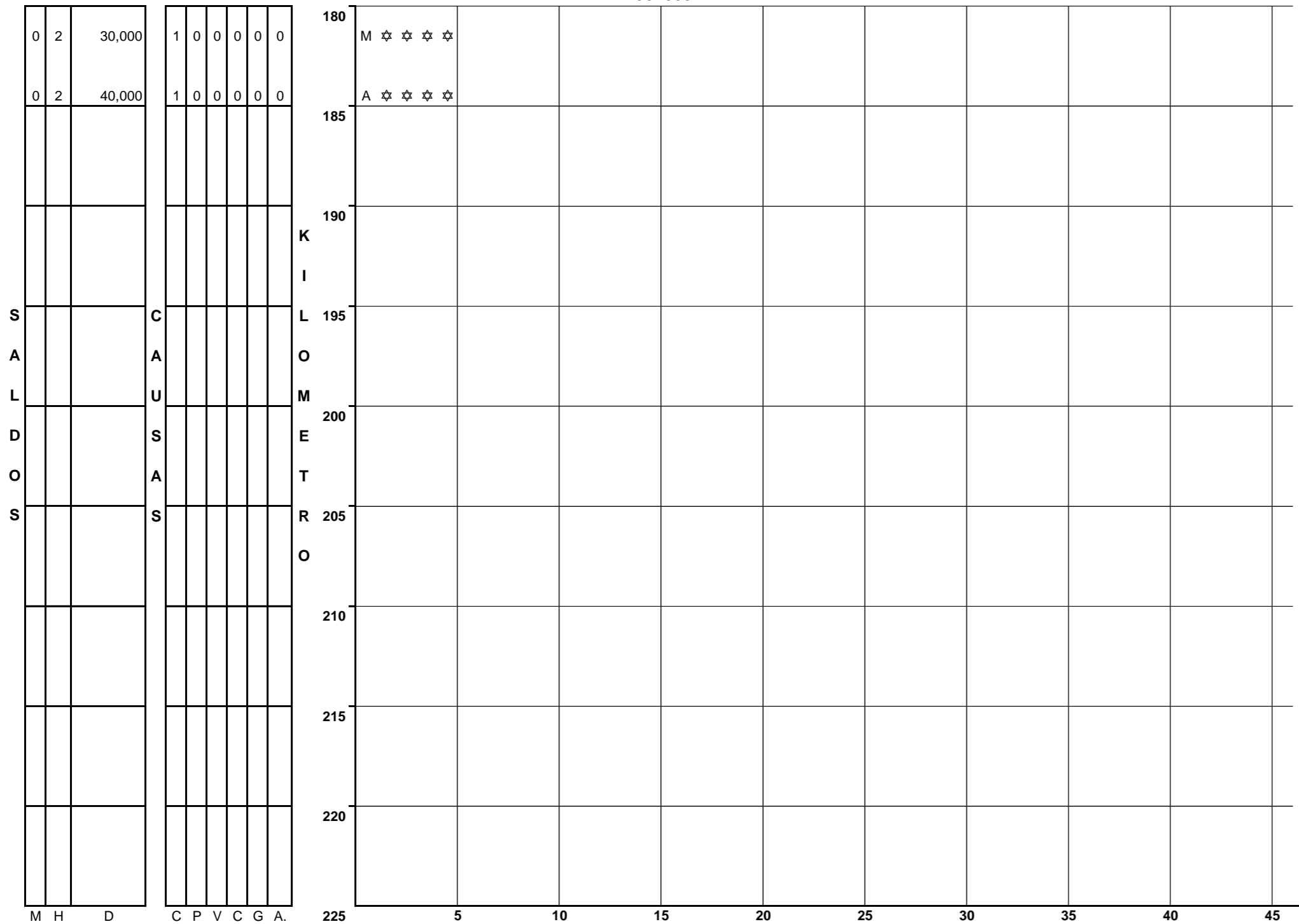
NUMERO Y CLASIFICACION DE ACCIDENTES			
CLAVE	CLASIFICACION DEL ACCIDENTE	CLAVE	CLASIFICACION DEL ACCIDENTE
A	SALIDA DEL CAMINO		
<b>SIN COLISION SOBRE EL CAMINO</b>			
B	VOLCADURA	G	OTRO VEHICULO MOTOR EN TRANSITO
C	CAIDA DE PASAJERO	H	OTRO VEHICULO MOTOR POR ALCANCE
D	INCENDIO	J	VEHICULO MOTOR ESTACIONADO
E	OTROS	K	FERROCARRIL
P	CAIDA DE CARGA	L	BICICLETA/MOTOCICLETA
Q	DESPRENDIMIENTO DE REMOLQUE	M	ANIMAL
		N	OBJETO FIJO
		O	OTROS OBJETOS
<b>COLISION SOBRE EL CAMINO</b>			
F	PEATON (ATROPELLAMIENTO)	S	SIN DATO
R	VELOCIDAD EXCESIVA		
			ACCIDENTES EQUIVALENTES A DAÑOS MATERIALES
			♣ UN MUERTO = 6 ACCIDENTES
			★ UN HERIDO = 2 ACCIDENTES



CARRETERA Y TRAMO: Zacatecas - Durango Zacatecas - Lim. Edos. Zac./Dgo. (MEX-045)

DEL KM: 180+000

AL KM: 190+080



M H D  
U E A  
E R Ñ  
R I O  
T D S  
O O  
S S M  
A  
T  
E  
R I  
A  
L  
E  
S  
(S)

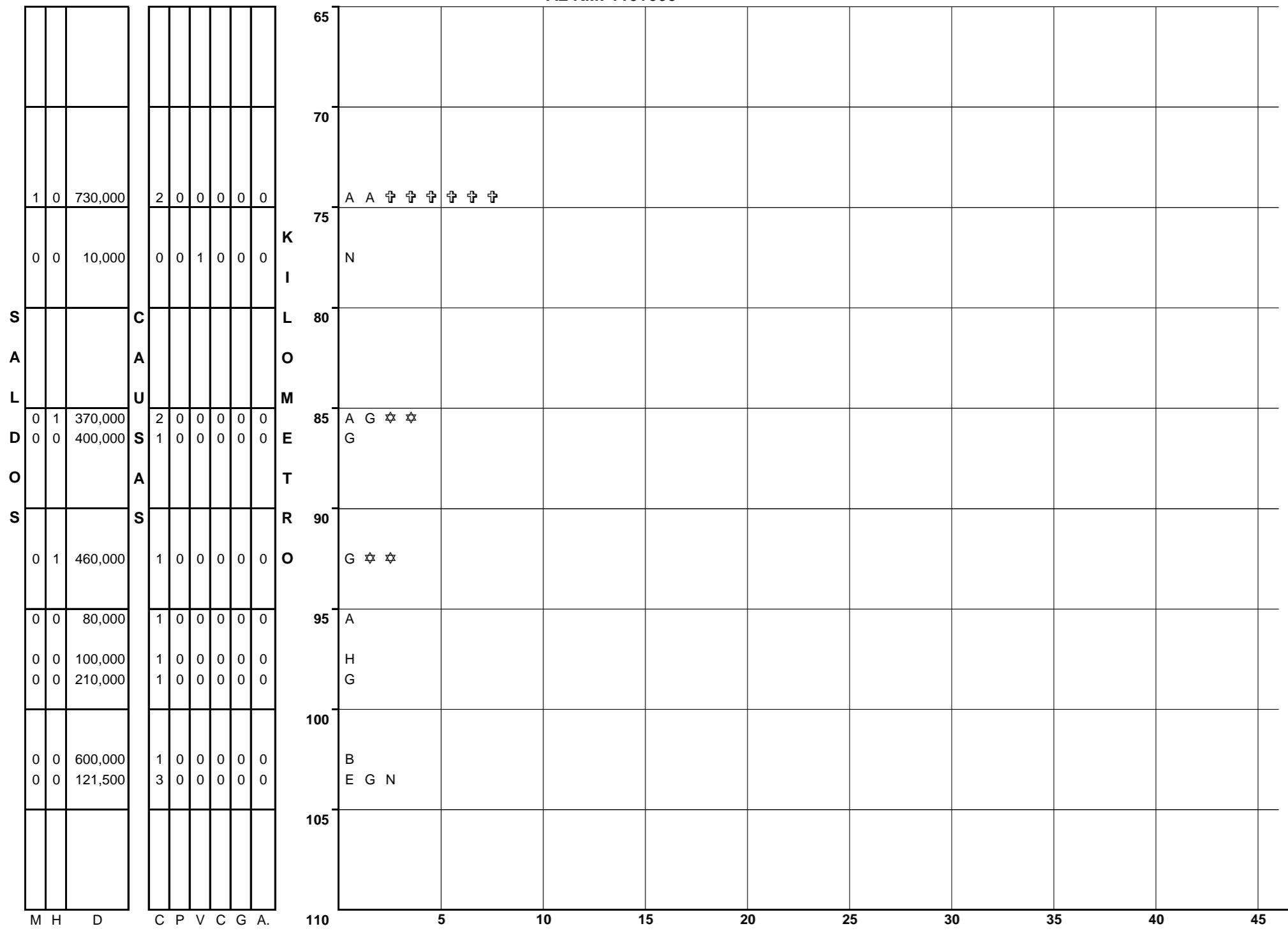
C P V C G A.  
O E E A A  
N A H M N N  
D T I I A A.  
U C N D T  
C O U O O U  
T L R  
O P O A.  
R A L  
S

CLAVE	CLASIFICACION DEL ACCIDENTE	CLAVE	CLASIFICACION DEL ACCIDENTE
A	SALIDA DEL CAMINO	G	OTRO VEHICULO MOTOR EN TRANSITO
<b>SIN COLISION SOBRE EL CAMINO</b>		H	OTRO VEHICULO MOTOR POR ALCANCE
B	VOLCADURA	J	VEHICULO MOTOR ESTACIONADO
C	CAIDA DE PASAJERO	K	FERROCARRIL
D	INCENDIO	L	BICICLETA/MOTOCICLETA
E	OTROS	M	ANIMAL
P	CAIDA DE CARGA	N	OBJETO FIJO
Q	DESPRENDIMIENTO DE REMOLQUE	O	OTROS OBJETOS
<b>COLISION SOBRE EL CAMINO</b>		S	SIN DATO
F	PEATON (ATROPELLAMIENTO)	ACCIDENTES EQUIVALENTES A DAÑOS MATERIALES	
R	VELOCIDAD EXCESIVA	‡	UN MUERTO = 6 ACCIDENTES
		☆	UN HERIDO = 2 ACCIDENTES

# ACCIDENTES POR KILOMETRO 2015

CARRETERA Y TRAMO: Cuauhtémoc - Osiris (Cuota) (MEX-045D)

DEL KM: 69+000  
AL KM: 110+000



M	H	D	C	P	V	C	G	A.
U	E	A	O	E	A	A		
E	R	Ñ	N	A	H	M	N	N
R	I	O	D	T	I	I	A	A.
T	D	S	U	C	N	D	T	
O	O		C	O	U	O	O	U
S	S	M	T	L	R			
		A	O	P	O	A.		
		T	R	A	L			
		E	S					
		R						
		I						
		A						
		L						
		E						
		S						
		(S)						

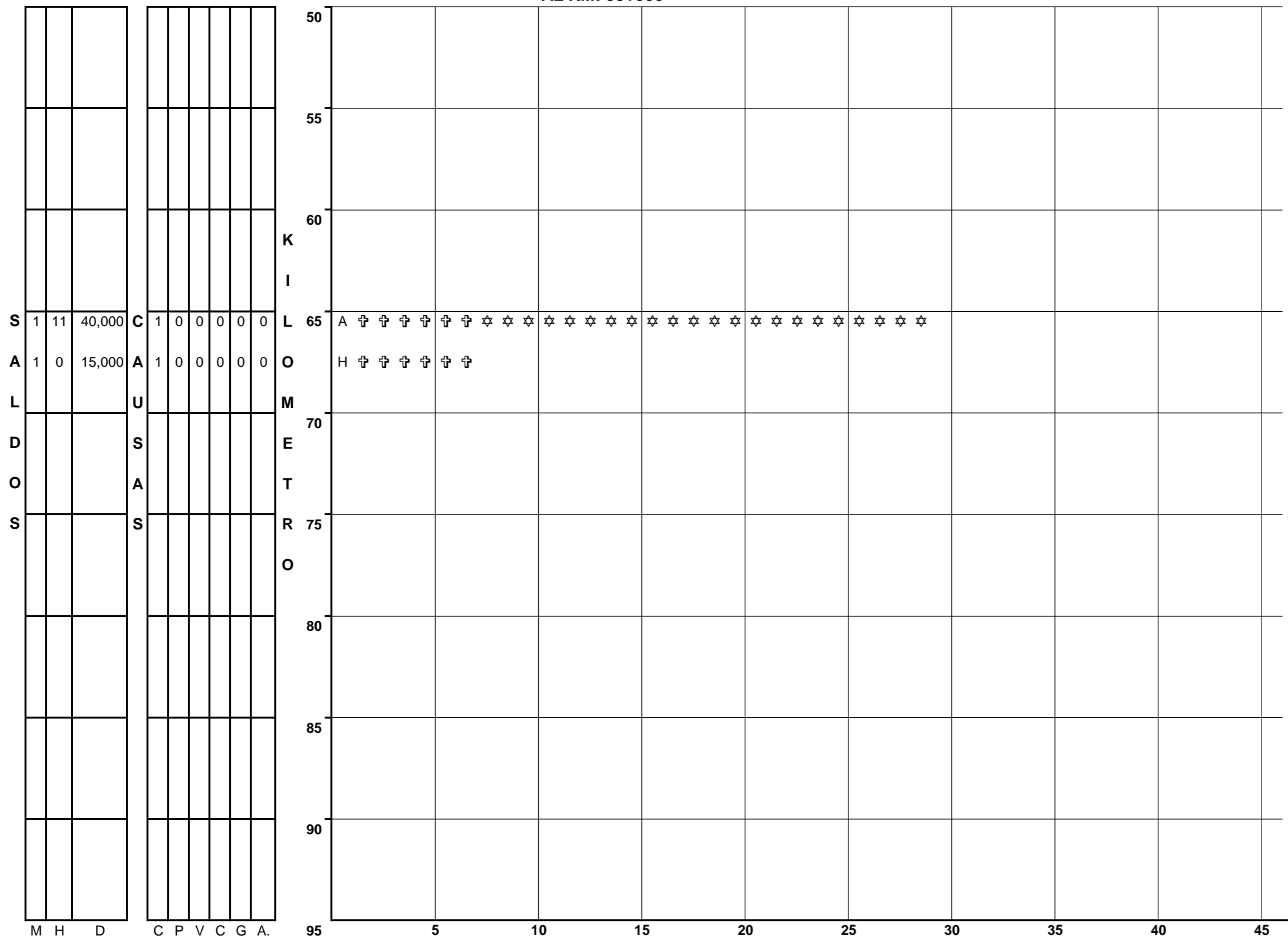
CLAVE	CLASIFICACION DEL ACCIDENTE	CLAVE	CLASIFICACION DEL ACCIDENTE
A	SALIDA DEL CAMINO	G	OTRO VEHICULO MOTOR EN TRANSITO
<b>SIN COLISION SOBRE EL CAMINO</b>		H	OTRO VEHICULO MOTOR POR ALCANCE
B	VOLCADURA	J	VEHICULO MOTOR ESTACIONADO
C	CAIDA DE PASAJERO	K	FERROCARRIL
D	INCENDIO	L	BICICLETA/MOTOCICLETA
E	OTROS	M	ANIMAL
P	CAIDA DE CARGA	N	OBJETO FIJO
Q	DESPRENDIMIENTO DE REMOLQUE	O	OTROS OBJETOS
<b>COLISION SOBRE EL CAMINO</b>		S	SIN DATO
F	PEATON (ATROPELLAMIENTO)	ACCIDENTES EQUIVALENTES A DAÑOS MATERIALES	
R	VELOCIDAD EXCESIVA	♣	UN MUERTO = 6 ACCIDENTES
		☆	UN HERIDO = 2 ACCIDENTES



# ACCIDENTES POR KILOMETRO 2015

CARRETERA Y TRAMO: Libramiento de Fresnillo (Cuota) (MEX-045D)

DEL KM: 50+000  
AL KM: 95+000



S  
A  
L  
I  
D  
O  
S  
  
 C  
A  
S  
O  
S

M H D C P V C G A.  
 U E A O E E A A  
 E R Ñ N A H M N N  
 R I O D T I A A.  
 T D S U C N D T  
 O O C O U O O U  
 S S M T L R  
 A O P O A.  
 T R A L  
 E S  
 R  
 I  
 A  
 L  
 E  
 S  
 (S)

NUMERO Y CLASIFICACION DE ACCIDENTES			
CLAVE	CLASIFICACION DEL ACCIDENTE	CLAVE	CLASIFICACION DEL ACCIDENTE
A	SALIDA DEL CAMINO	G	OTRO VEHICULO MOTOR EN TRANSITO
<b>SIN COLISION SOBRE EL CAMINO</b>		H	OTRO VEHICULO MOTOR POR ALCANCE
B	VOLCADURA	J	VEHICULO MOTOR ESTACIONADO
C	CAIDA DE PASAJERO	K	FERROCARRIL
D	INCENDIO	L	BICICLETA/MOTOCICLETA
E	OTROS	M	ANIMAL
P	CAIDA DE CARGA	N	OBJETO FIJO
Q	DESPRENDIMIENTO DE REMOLQUE	O	OTROS OBJETOS
<b>COLISION SOBRE EL CAMINO</b>		S	SIN DATO
F	PEATON (ATROPELLAMIENTO)	ACCIDENTES EQUIVALENTES A DAÑOS MATERIALES	
R	VELOCIDAD EXCESIVA	☼	UN MUERTO = 6 ACCIDENTES
		☼	UN HERIDO = 2 ACCIDENTES

**CAUSANTE PRINCIPAL DEL ACCIDENTE (en porcentaje)**

2015

**ZACATECAS**

CARRETERA Y TRAMO	CONDUCTOR	PEATÓN O PASAJERO	VEHÍCULO	CAMINO	IRRUPCIÓN DE GANADO	AGENTE NATURAL
Aguascalientes - Jalpa Lim. Edos. Ags./Zac. - T. C. (Guadalajara - Zacatecas)	85.71	0.00	14.29	0.00	0.00	0.00
Aguascalientes - Zacatecas Lim. Edos. Ags./Zac. - Zacatecas	83.33	0.00	0.00	0.00	16.67	0.00
Bvd. Guadalupe - Zacatecas - La Escondida	57.14	0.00	14.29	0.00	28.57	0.00
Carbonera - T. C. (Ent. Morelos - Saltillo) Lim. Edos. SLP/Zac. - T. C. (Ent. Morelos - Saltillo)						
Cuauhtémoc - Osiris (Cuota)	92.86	0.00	7.14	0.00	0.00	0.00
Ent. La Chicharrona - Cuencamé Ent. La Chicharrona - Lim. Edos. Zac./Dgo.	79.49	2.56	10.26	2.56	0.00	5.13
Ent. Morelos - Ent. Noria de Gringos	100.00	0.00	0.00	0.00	0.00	0.00
Ent. Morelos - Saltillo T. C. (Zacatecas - Durango) - Lim. Edos. Zac./Coah.	70.69	0.00	5.17	6.03	17.24	0.86

**CAUSANTE PRINCIPAL DEL ACCIDENTE (en porcentaje)**

2015

**ZACATECAS**

CARRETERA Y TRAMO	CONDUCTOR	PEATÓN O PASAJERO	VEHÍCULO	CAMINO	IRRUPCIÓN DE GANADO	AGENTE NATURAL
Ent. Rivier - San Marcos Lim. Edos. Ags./Zac. - San Marcos						
Ent. Tesistán - Ent. Malpaso (km 42.000 - km 171.800), (km 209.900 - km 214.800), (km 223.950 - km 275.000)	97.50	0.00	2.50	0.00	0.00	0.00
Fresnillo - Valparaíso	83.33	0.00	16.67	0.00	0.00	0.00
Guadalajara - Zacatecas Lim. Edos. Jal./Zac. - T. C. (Zacatecas - Durango)	88.41	0.00	7.25	1.45	2.90	0.00
Jerez - Fresnillo	100.00	0.00	0.00	0.00	0.00	0.00
Libramiento de Fresnillo (Cuota)	100.00	0.00	0.00	0.00	0.00	0.00
Libramiento de Guadalupe - Zacatecas	85.71	0.00	5.71	8.57	0.00	0.00
Libramiento de Víctor Rosales (Cuota)						

**CAUSANTE PRINCIPAL DEL ACCIDENTE (en porcentaje)**

2015

**ZACATECAS**

CARRETERA Y TRAMO	CONDUCTOR	PEATÓN O PASAJERO	VEHÍCULO	CAMINO	IRRUPCIÓN DE GANADO	AGENTE NATURAL
Providencia - Luis Moya Lim. Edos. Ags./Zac. - Luis Moya						
Ramal a Aeropuerto Zacatecas						
Ramal a Concepción del Oro						
Ramal a Francisco Murguía (Nieves)						
Ramal a Gral. Pánfilo Natera						
Ramal a Ruinas de Chicomostoc						
Ramal a San Martín						
Ramal a Villa de Cos						

**CAUSANTE PRINCIPAL DEL ACCIDENTE (en porcentaje)**

2015

**ZACATECAS**

CARRETERA Y TRAMO	CONDUCTOR	PEATÓN O PASAJERO	VEHÍCULO	CAMINO	IRRUPCIÓN DE GANADO	AGENTE NATURAL
San Luis Potosí - Ent. Arcinas (km 55.130 - km 89.300), (km 122.470 - km 162.980)	78.57	0.00	7.14	0.00	0.00	14.29
San Luis Potosí - Lagos de Moreno Lim. Edos. SLP/Zac. - Lim. Edos. Zac./Jal.	100.00	0.00	0.00	0.00	0.00	0.00
Zacatecas - Durango Zacatecas - Lim. Edos. Zac./Dgo.	84.92	0.79	7.94	3.97	2.38	0.00

**TOTAL DE CAUSANTES PRINCIPALES DEL ACCIDENTE (en porcentaje)**

ZACATECAS	82.74	0.40	6.75	3.37	5.75	0.99
-----------	-------	------	------	------	------	------

**DATOS DEL LUGAR DEL ACCIDENTE Y CONTROL DEL TRÁNSITO**

2015

**ZACATECAS**

CARRETERA Y TRAMO	ALINEAMIENTO VERTICAL				ALINEAMIENTO HORIZONTAL										CONTROL DE TRÁNSITO EXISTENTE													
	PENDIENTE	CIMA	COLUMPIO	A NIVEL	TANGENTE	CURVA ABIERTA	CURVA CERRADA	ENTRONQUE	PUENTE O TUNEL	INTERSECCION	CALLEJON	ACCESO PRIVADO	CRUCE FFCC	ZONA PORTUARIA	TRAMO EN CONSTRUCCION	SEÑAL INFORMATIVA	SEÑAL PREVENTIVA	SEÑAL RESTRICTIVA	SEMAFORO	AGENTE O GUARDAVIA	BARRERA O ISLETA	RAYAS LATERALES	RAYA CENTRAL	VIBRADORES	ABANDERAMIENTO	BANDEREROS	OTRO CONTROL	SIN CONTROL
Aguascalientes - Jalpa Lim. Edos. Ags./Zac. - T. C. (Guadalajara - Zacatecas)	4			2	2	2	2									7	7	7	0	0	1	6	6	0	0	0	0	0
Aguascalientes - Zacatecas Lim. Edos. Ags./Zac. - Zacatecas				12	11	1										11	12	12	0	0	0	12	12	0	1	0	0	0
Blvd. Guadalupe - Zacatecas - La Escondida	6			1	3	3	1									7	7	7	0	0	0	7	7	0	0	0	0	0
Carbonera - T. C. (Ent. Morelos - Saltillo) Lim. Edos. SLP/Zac. - T. C. (Ent. Morelos - Saltillo)																												
Cuahtémoc - Osiris (Cuota)	8	1		4	9	2	2	1								13	13	14	0	0	1	12	13	1	2	2	2	0
Ent. La Chicharrona - Cuencamé Ent. La Chicharrona - Lim. Edos. Zac./Dgo.	10	2		26	28	3										29	30	31	0	0	8	21	24	3	0	0	0	0
Ent. Morelos - Ent. Noria de Gringos				2	1					1						2	2	2	0	0	0	1	0	0	0	0	0	0
Ent. Morelos - Saltillo T. C. (Zacatecas - Durango) - Lim. Edos. Zac./Coah.	22	1	1	88	89	17	1									116	116	116	0	0	1	116	116	0	0	0	0	0
Ent. Rivier - San Marcos Lim. Edos. Ags./Zac. - San Marcos																												
Ent. Tesistán - Ent. Malpaso (km 42.000 - km 171.800), (km 209.900 - km 214.800), (km 223.950 - km 275.000)	14			25	25	5	4	1		3						39	39	39	4	0	0	35	38	1	0	0	0	0
Fresnillo - Valparaíso	1			10	9											11	11	7	0	0	0	8	8	0	1	0	1	0
Guadalajara - Zacatecas Lim. Edos. Jal./Zac. - T. C. (Zacatecas - Durango)	33	1		31	37	11	16	1			1					69	69	69	0	0	3	65	67	0	0	0	1	0



**DATOS DEL LUGAR DEL ACCIDENTE Y CONTROL DEL TRÁNSITO**

2015

**ZACATECAS**

CARRETERA Y TRAMO	ALINEAMIENTO VERTICAL				ALINEAMIENTO HORIZONTAL										CONTROL DE TRÁNSITO EXISTENTE													
	PENDIENTE	CIMA	COLUMPIO	A NIVEL	TANGENTE	CURVA ABIERTA	CURVA CERRADA	ENTRONQUE	PUENTE O TUNEL	INTERSECCION	CALLEJON	ACCESO PRIVADO	CRUCE FFCC	ZONA PORTUARIA	TRAMO EN CONSTRUCCION	SEÑAL INFORMATIVA	SEÑAL PREVENTIVA	SEÑAL RESTRICTIVA	SEMAFORO	AGENTE O GUARDAVIA	BARRERA O ISLETA	RAYAS LATERALES	RAYA CENTRAL	VIBRADORES	ABANDERAMIENTO	BANDEREROS	OTRO CONTROL	SIN CONTROL
San Luis Potosí - Ent. Arcinas (km 55.130 - km 89.300), (km 122.470 - km 162.980)	5			9	14										14	14	14	0	0	0	14	14	1	0	0	0	0	0
San Luis Potosí - Lagos de Moreno Lim. Edos. SLP/Zac. - Lim. Edos. Zac./Jal.				1	1										1	1	1	0	0	0	1	1	0	0	0	0	0	0
Zacatecas - Durango Zacatecas - Lim. Edos. Zac./Dgo.	28	1		96	89	23	6	2		3					122	122	120	1	0	6	104	103	4	2	0	5	1	

**TOTAL DATOS DEL LUGAR DEL ACCIDENTE Y CONTROL DEL TRÁNSITO**

ZACATECAS	160	6	1	323	340	80	41	5		8		1			485	487	483	5	0	21	441	446	10	6	3	10	2
-----------	-----	---	---	-----	-----	----	----	---	--	---	--	---	--	--	-----	-----	-----	---	---	----	-----	-----	----	---	---	----	---







## ACCIDENTES POR TIPO DE VEHÍCULO

2015

### ZACATECAS

CARRETERA Y TRAMO	ACCIDENTES	ACCIDENTES POR TIPO DE VEHÍCULO																							
		A	A-A	A-B	A-C	A-B-C	B	B-B	B-C	C	C-C	A-M	A-O	A-B-O	A-C-O	A-M-O	B-M	B-O	C-M	C-O	M	M-M	M-O	O	O-O
Aguascalientes - Jalpa Lim. Edos. Ags./Zac. - T. C. (Guadalajara - Zacatecas)	7				3				2	2															
Aguascalientes - Zacatecas Lim. Edos. Ags./Zac. - Zacatecas	12	2	1		3				3	2		1													
Blvd. Guadalupe - Zacatecas - La Escondida	7	1	2		1				3																
Carbonera - T. C. (Ent. Morelos - Saltillo) Lim. Edos. SLP/Zac. - T. C. (Ent. Morelos - Saltillo)	0																								
Cuauhtémoc - Osiris (Cuota)	14	1			1				7	3				1						1					
Ent. La Chicharrona - Cuencamé Ent. La Chicharrona - Lim. Edos. Zac./Dgo.	39	5			7				2	11	9	1									1			3	
Ent. Morelos - Ent. Noria de Gringos	2								1											1					



## ACCIDENTES POR TIPO DE VEHÍCULO

2015

### ZACATECAS

CARRETERA Y TRAMO	ACCIDENTES	ACCIDENTES POR TIPO DE VEHÍCULO																								
		A	A-A	A-B	A-C	A-B-C	B	B-B	B-C	C	C-C	A-M	A-O	A-B-O	A-C-O	A-M-O	B-M	B-O	C-M	C-O	M	M-M	M-O	O	O-O	
Providencia - Luis Moya Lim. Edos. Ags./Zac. - Luis Moya	0																									
Ramal a Aeropuerto Zacatecas	0																									
Ramal a Concepción del Oro	0																									
Ramal a Francisco Murguía (Nieves)	0																									
Ramal a Gral. Pánfilo Natera	0																									
Ramal a Ruinas de Chicomostoc	0																									
Ramal a San Martín	0																									
Ramal a Villa de Cos	0																									
San Luis Potosí - Ent. Arcinas (km 55.130 - km 89.300), (km 122.470 - km 162.980)	14	3	2		2					5	1										1					

## ACCIDENTES POR TIPO DE VEHÍCULO

2015

### ZACATECAS

CARRETERA Y TRAMO	ACCIDENTES	ACCIDENTES POR TIPO DE VEHÍCULO																							
		A	A-A	A-B	A-C	A-B-C	B	B-B	B-C	C	C-C	A-M	A-O	A-B-O	A-C-O	A-M-O	B-M	B-O	C-M	C-O	M	M-M	M-O	O	O-O
San Luis Potosí - Lagos de Moreno Lim. Edos. SLP/Zac. - Lim. Edos. Zac./Jal.	1				1																				
Zacatecas - Durango Zacatecas - Lim. Edos. Zac./Dgo.	126	27	14	2	14		1		1	44	10		3						2	4	3		1		

### TOTAL DE ACCIDENTES POR TIPO DE VEHÍCULO

TOTALES	504	107	40	4	59		3		8	196	42	4	6		1				8	7	10		5	4	
PORCENTAJES	100.00	21.23	7.94	0.79	11.71	0.00	0.60	0.00	1.59	38.89	8.33	0.79	1.19	0.00	0.20	0.00	0.00	0.00	1.59	1.39	1.98	0.00	0.99	0.79	0.00

#### TIPO DE VEHÍCULO

A.- AUTOMÓVIL

B.- AUTOBUSES

C.- CAMIÓN SENCILLO Y COMBINADO, FURGONETA Y PICK-UP

M.- MOTOCICLETAS Y BICICLETAS

O.- OTROS (MAQ. AGRÍCOLA, DE CONST, TREN, VEH. FUGADOS DEL SITIO)









**RESUMEN DE ACCIDENTES DE TRÁNSITO 2015**  
**RED DE CARRETERA FEDERAL LIBRE Y DE CUOTA**

**ZACATECAS**

CLASIFICACION	LONGITUD (km)	ACCIDENTES	HERIDOS	MUERTOS	DAÑOS MATERIALES (MILLONES \$)	VEH/km (MILLONES)	INDICE DE ACCIDENTES (A)
<b>CUOTA</b>	64.250	16	13	3	3.1365	180.726	0.089
<b>LIBRE</b>	1,453.570	488	551	89	40.2938	3,265.564	0.149
<b>RESUMEN DEL ESTADO</b>	1,517.820	504	564	92	43.4303	3,446.289	0.146

NOTA:

(A) ÍNDICE DE ACCIDENTES POR MILLÓN DE VEHÍCULOS - KILOMETRO