

**SIMBOLOGÍA**

- Estación
- Ciudad
- Isoyetas (10 mm/hr)
- Carretera Federal

# Baja California

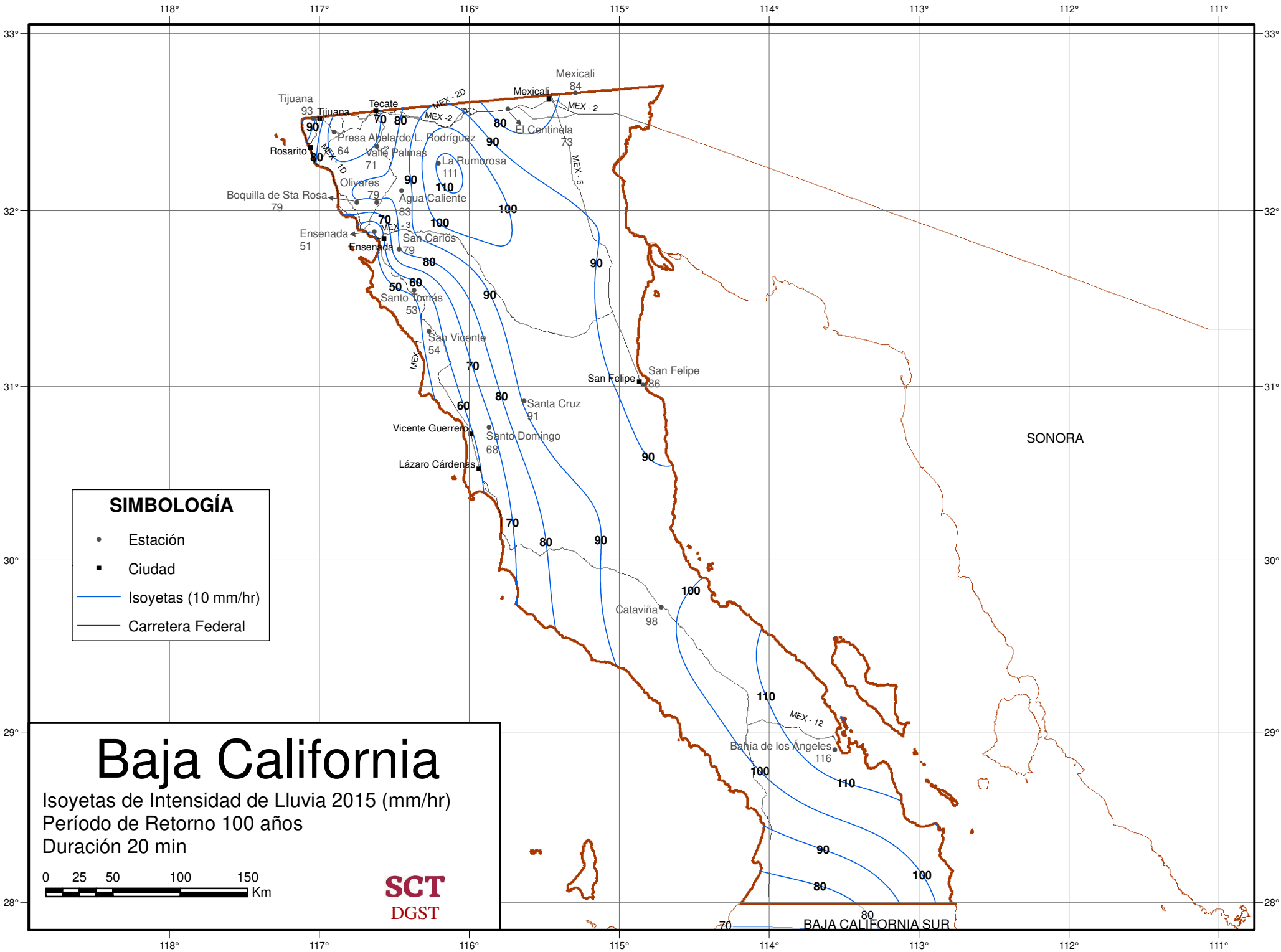
Isoyetas de Intensidad de Lluvia 2015 (mm/hr)  
 Período de Retorno 100 años  
 Duración 15 min



**SCT**  
**DGST**

BAJA CALIFORNIA SUR

SONORA



# Baja California

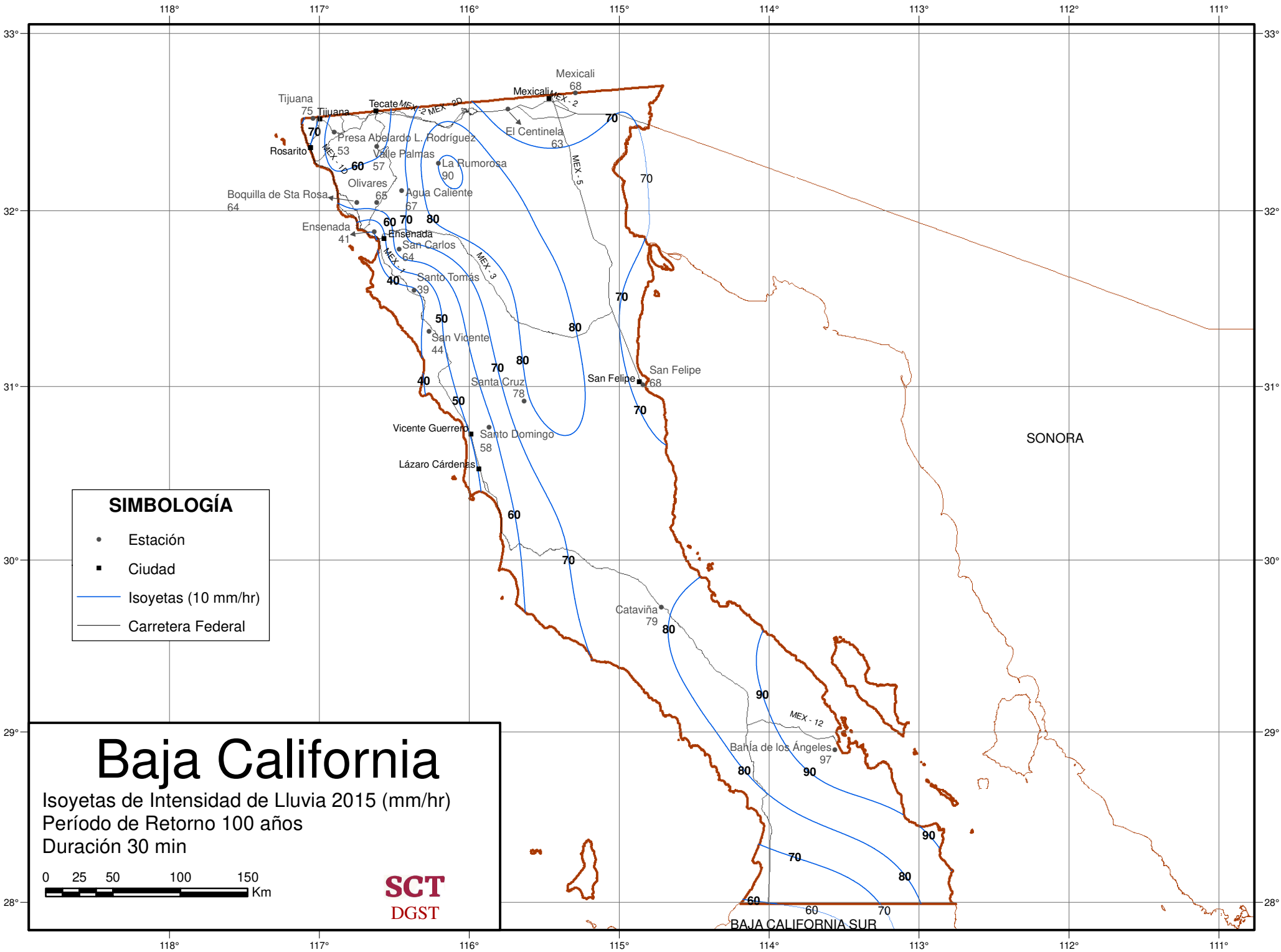
Isoyetas de Intensidad de Lluvia 2015 (mm/hr)  
 Período de Retorno 100 años  
 Duración 20 min

0 25 50 100 150  
 Km

**SCT**  
**DGST**

SONORA

BAJA CALIFORNIA SUR



# Baja California

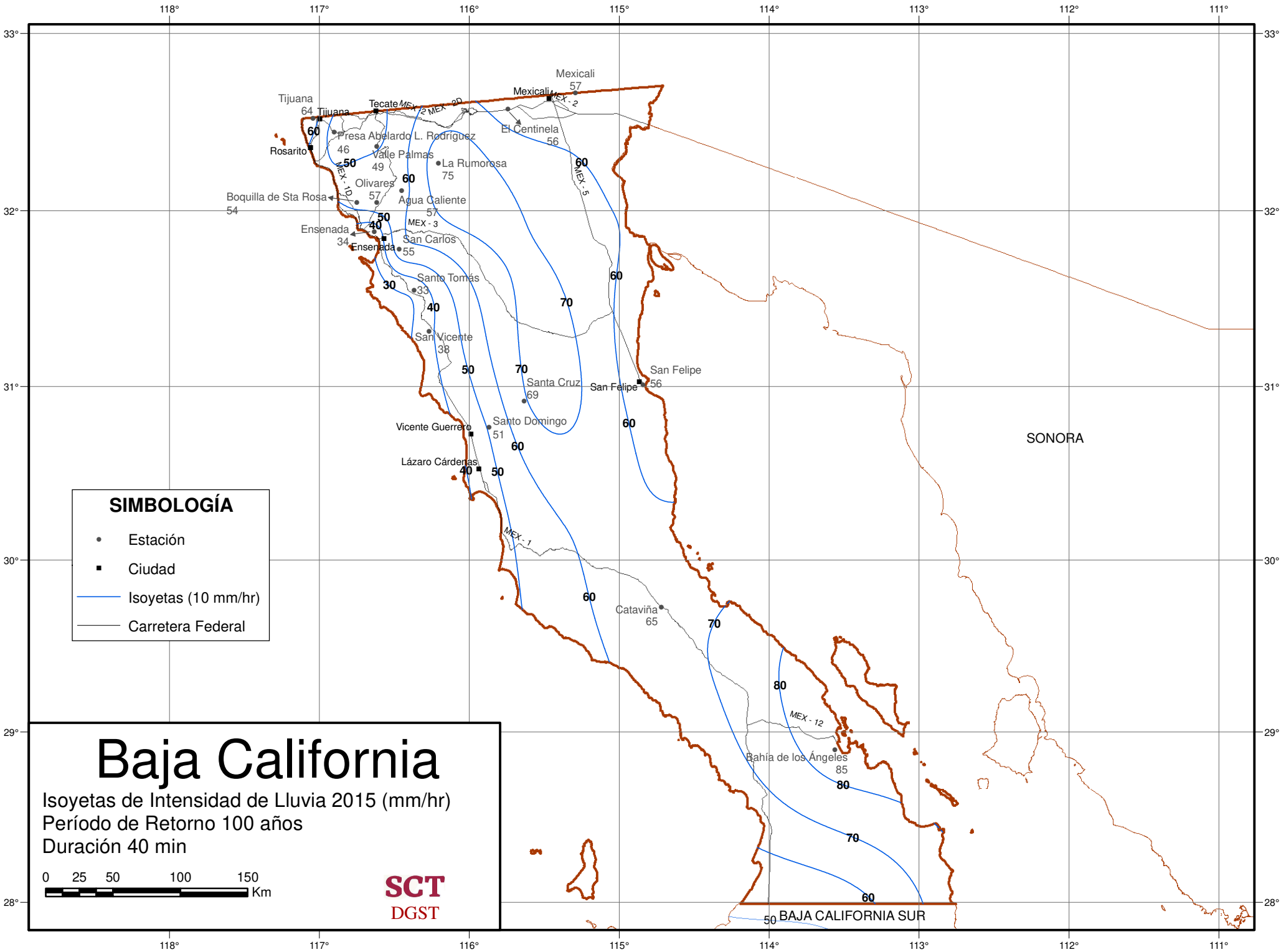
Isoyetas de Intensidad de Lluvia 2015 (mm/hr)  
 Período de Retorno 100 años  
 Duración 30 min

0 25 50 100 150  
 Km

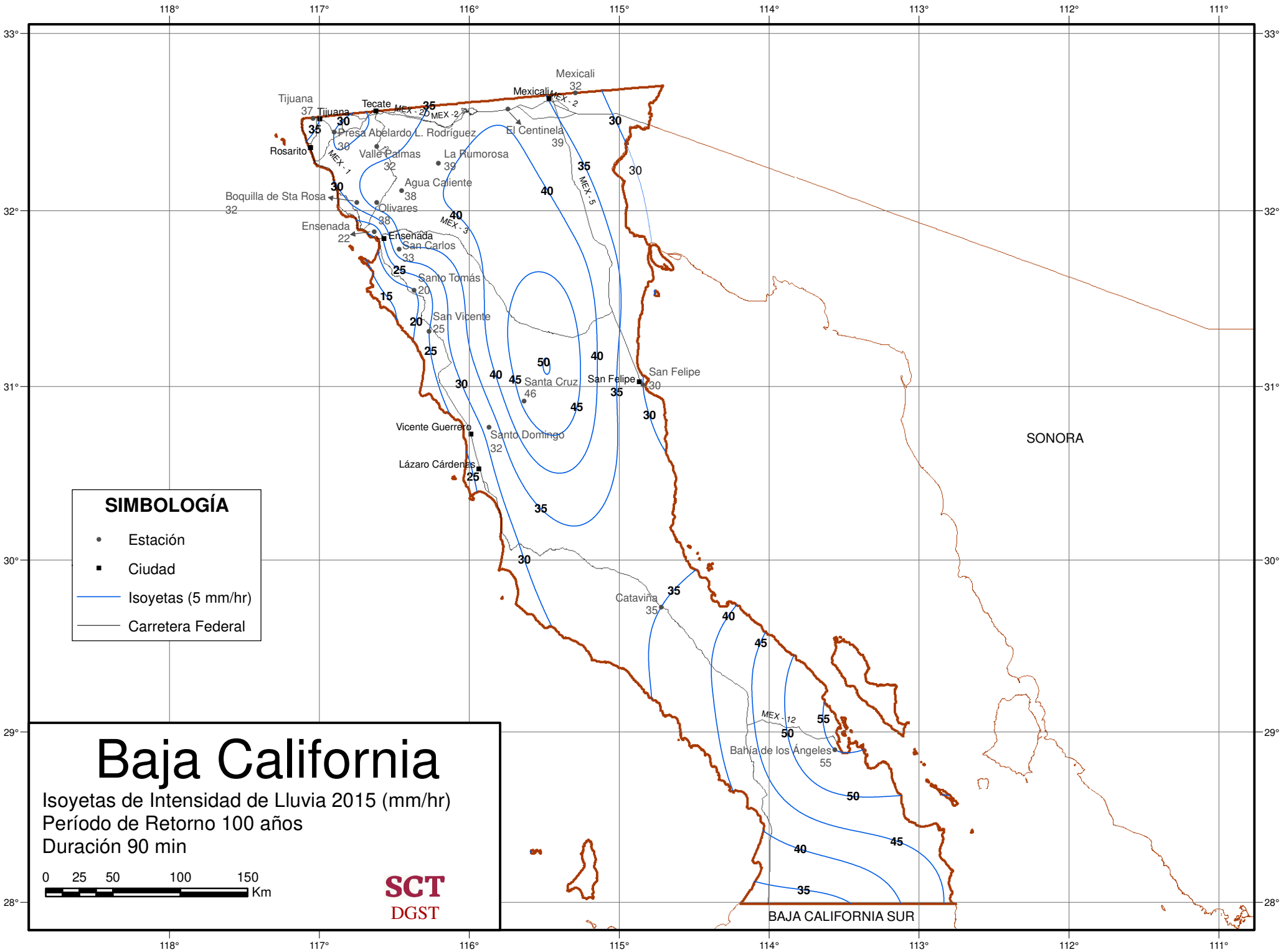
**SCT**  
**DGST**

SONORA

BAJA CALIFORNIA SUR







**SIMBOLOGÍA**

- Estación
- Ciudad
- Isoyetas (5 mm/hr)
- Carretera Federal

# Baja California

Isoyetas de Intensidad de Lluvia 2015 (mm/hr)  
 Período de Retorno 100 años  
 Duración 90 min

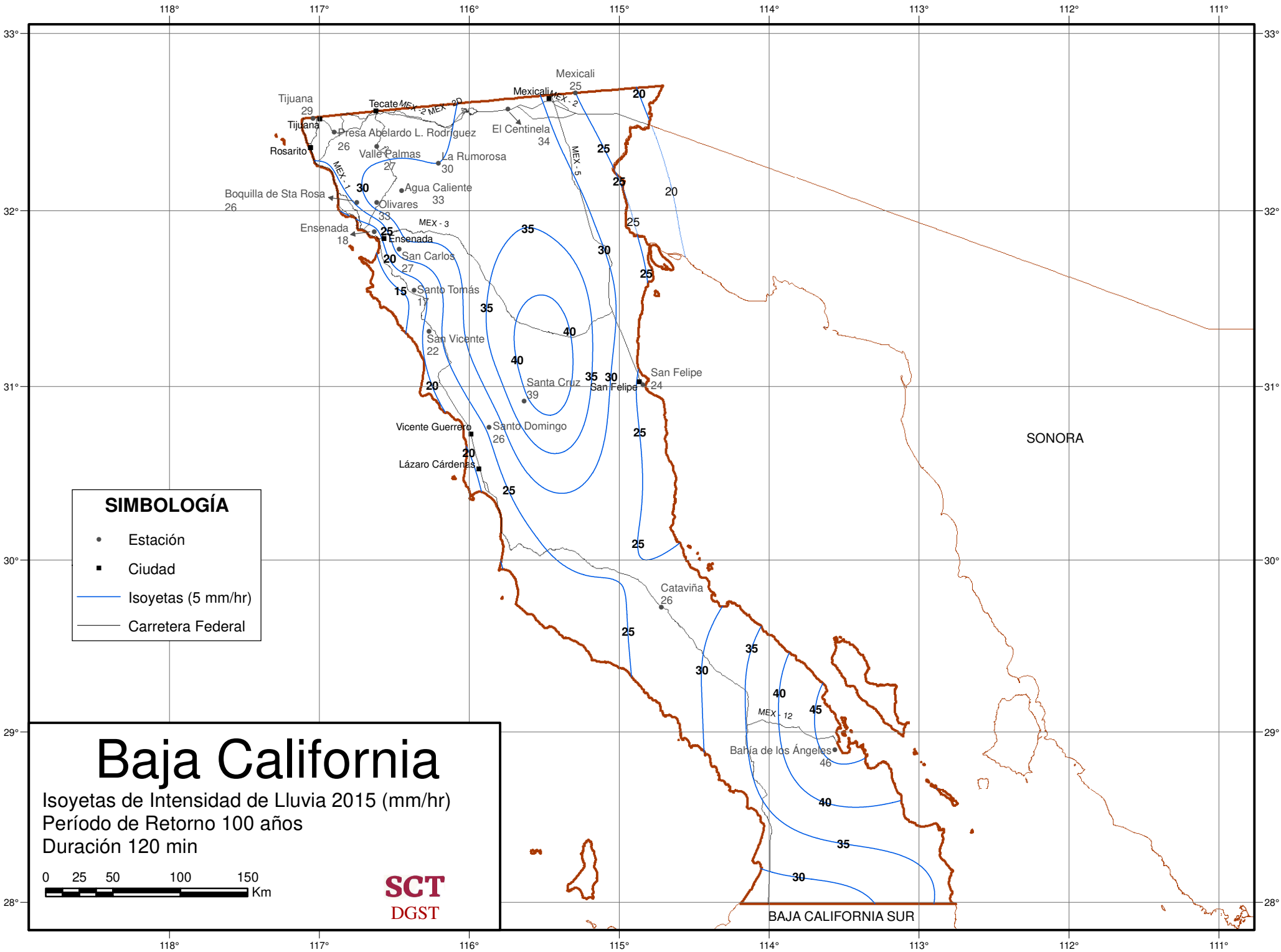


**SCT**  
**DGST**

SONORA

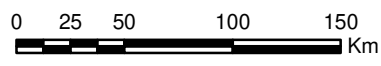
BAJA CALIFORNIA SUR





# Baja California

Isoyetas de Intensidad de Lluvia 2015 (mm/hr)  
 Período de Retorno 100 años  
 Duración 120 min



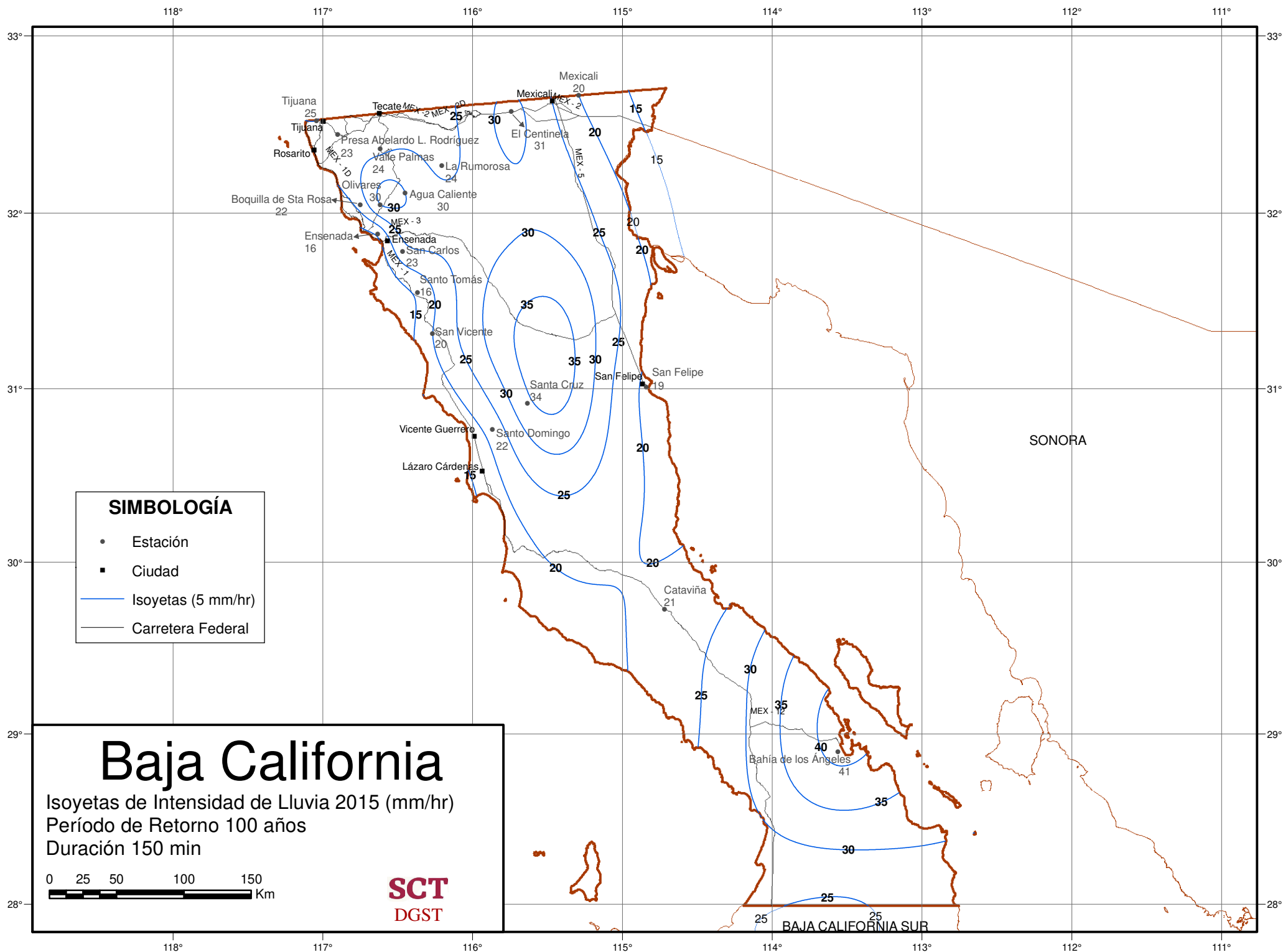
**SCT  
DGST**

**SIMBOLOGÍA**

- Estación
- Ciudad
- Isoyetas (5 mm/hr)
- Carretera Federal

SONORA

BAJA CALIFORNIA SUR



**SIMBOLOGÍA**

- Estación
- Ciudad
- Isoyetas (5 mm/hr)
- Carretera Federal

**Baja California**  
 Isoyetas de Intensidad de Lluvia 2015 (mm/hr)  
 Período de Retorno 100 años  
 Duración 150 min

0 25 50 100 150 Km

**SCT**  
**DGST**

SONORA

BAJA CALIFORNIA SUR

