

VERACRUZ

OAXACA

CAMPECHE

TABASCO

Presa La Cangrejera 194

Acayucan 155

Samaria 242

Villa Hermosa 234

Pueblo Nuevo 240

Macuspana 242

Emiliano Zapata 197

Cárdenas 190

Paredón 240

Teapa 189

Salto de Agua 266

Palenque 239

San Joaquín 239

Las Peñitas 240

Palenque 240

Boca del Cerro 239

Las Peñitas 240

Almáandro 171

Presa Malpaso 244

Chicoasen 156

Ocosingo 146

Ocosingo 146

Matías Romero 181

Santa María 173

Puente Colgante 175

San Cristóbal De Las Casas 140

Las Tazas 150

Ixtepec 195

Cintalapa De Figueroa 200

Tuxtla Gutiérrez 190

Tuxtla Gutiérrez 190

Altamirano 140

Agua Azul 217

Salina Cruz 180

Arriaga 256

Villa Flores 205

La Angostura 185

Comitán 198

Las Tazas 150

Horcones 306

Tonalá 280

Revolución Mexicana 191

Finca Santa Isabel 168

Comitán De Dominguez 160

Finca La Soledad 98

Jesús 311

Margaritas 202

Pijijiapan 223

Arco de Piedra 223

Comitán 198

La Catarata 188

Argelia 163

Puente Concordia 179

Escuintla 207

Despoblado 197

Huixtla 247

Santa Elena 223

Huehuetán 243

San Jerónimo 239

Tapachula 273

Tapachula 240

Cañahoatán 257

Ixcán 162

Suchiate 215

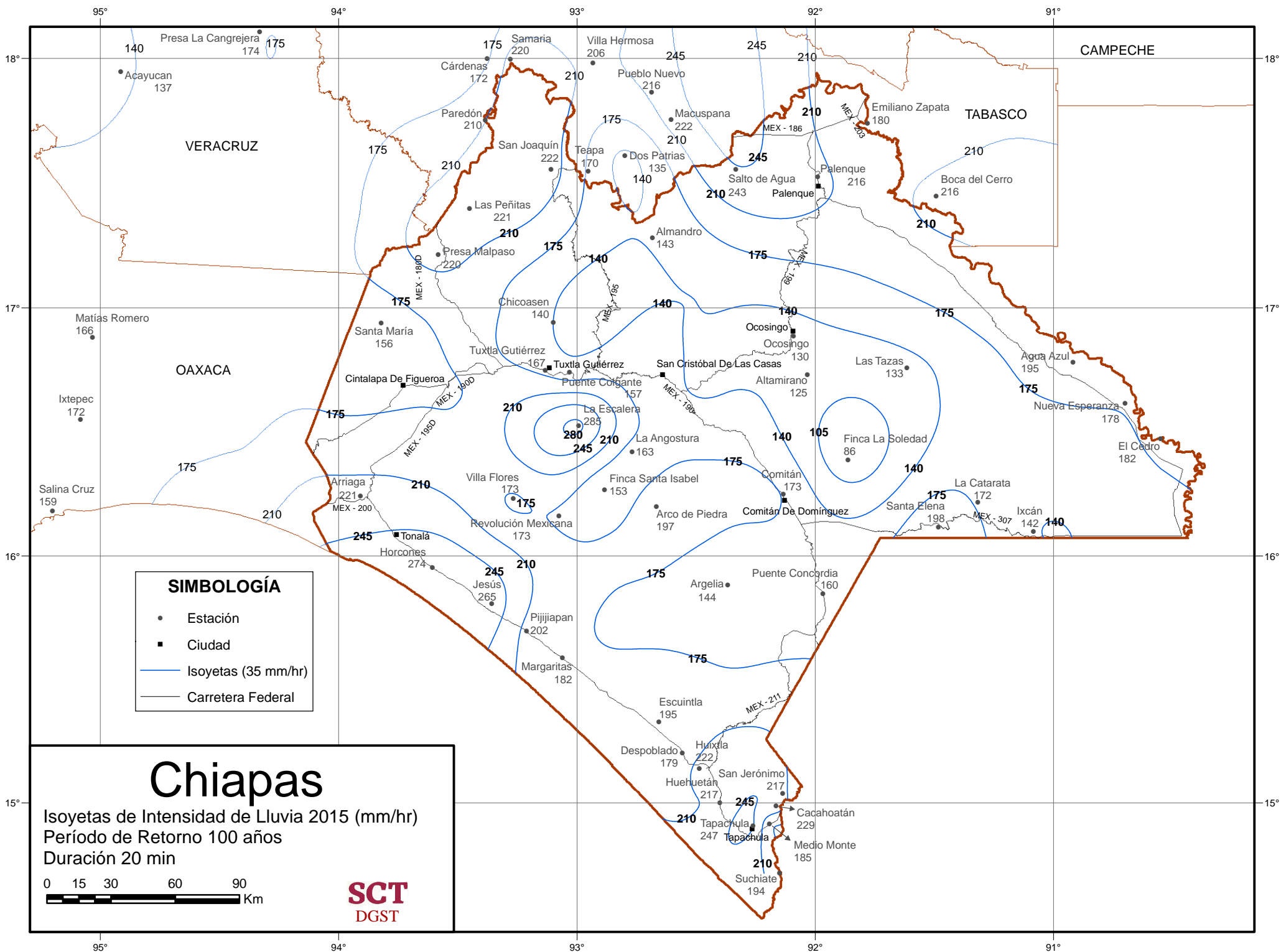
Medio Monte 203

Tapachula 273

Tapachula 240

Tapachula 273

Tapachula 273



SIMBOLOGÍA

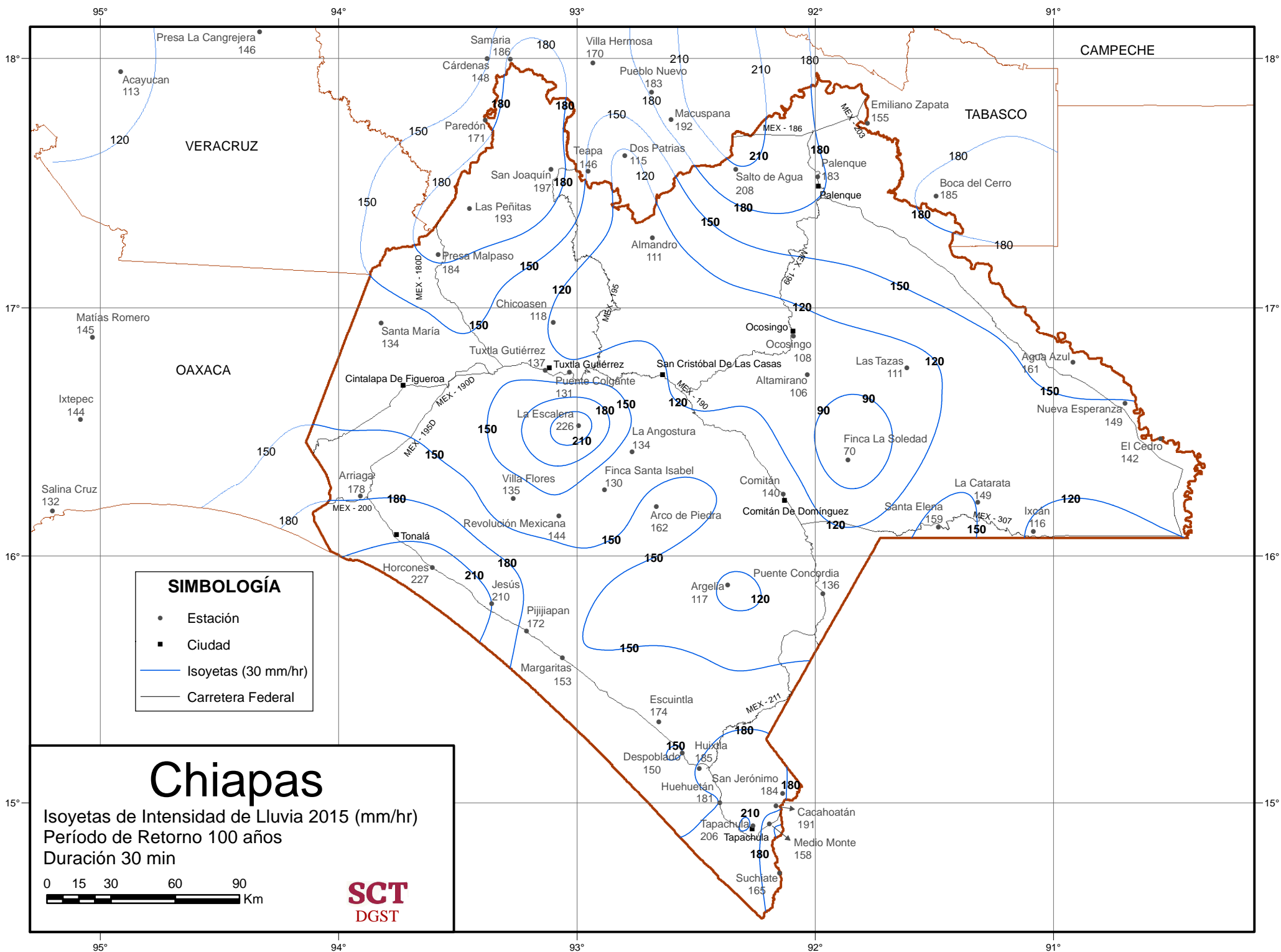
- Estación
- Ciudad
- Isoyetas (35 mm/hr)
- Carretera Federal

Chiapas

Isoyetas de Intensidad de Lluvia 2015 (mm/hr)
 Período de Retorno 100 años
 Duración 20 min



SCT
 DGST



VERACRUZ

OAXACA

TABASCO

CAMPECHE

Samaria 186
 Villa Hermosa 170
 Cárdenas 148
 Pueblo Nuevo 210
 Paredón 171
 Macuspana 192
 Teapa 146
 Dos Patrias 115
 San Joaquín 197
 Las Peñitas 193
 Presa Malpaso 184
 Chicoasen 118
 Santa María 134
 Tuxtla Gutiérrez 137
 Tuxtla Gutiérrez 131
 San Cristóbal De Las Casas 108
 Ocosingo 108
 Ocosingo 106
 Altamirano 106
 Cintalapa De Figueroa
 La Escalera 226
 La Angostura 134
 Finca Santa Isabel 130
 Arriaga 178
 Villa Flores 135
 Finca La Soledad 70
 Revolución Mexicana 144
 Arco de Piedra 162
 Comitán 140
 Comitán De Domínguez 120
 Santa Elena 159
 Ixoan 116
 Tonalá
 Horcones 227
 Jesús 210
 Pijijiapan 172
 Margaritas 153
 Argelia 117
 Ponte Concordia 136
 Escuintla 174
 Huixtla 185
 Des poblado 150
 San Jerónimo 184
 Huehuetán 181
 Tapachula 206
 Tapachula 180
 Suchiate 165
 Cacahoatán 191
 Medio Monte 158

Pres La Cangrejera 146

Acayucan 113

Matías Romero 145

Ixtepec 144

Salina Cruz 132

Samaria 186

Villa Hermosa 170

Cárdenas 148

Pueblo Nuevo 210

Paredón 171

Macuspana 192

San Joaquín 197

Teapa 146

Las Peñitas 193

Dos Patrias 115

Pres Malpaso 184

Chicoasen 118

Santa María 134

Tuxtla Gutiérrez 137

Cintalapa De Figueroa

Tuxtla Gutiérrez 131

La Escalera 226

San Cristóbal De Las Casas 108

Arriaga 178

Ocosingo 108

Revolución Mexicana 144

Ocosingo 106

Tonalá

Altamirano 106

Horcones 227

Comitán 140

Jesús 210

Comitán De Domínguez 120

Pijijiapan 172

Santa Elena 159

Margaritas 153

Ixoan 116

Argelia 117

Ponte Concordia 136

Escuintla 174

Huixtla 185

Des poblado 150

San Jerónimo 184

Huehuetán 181

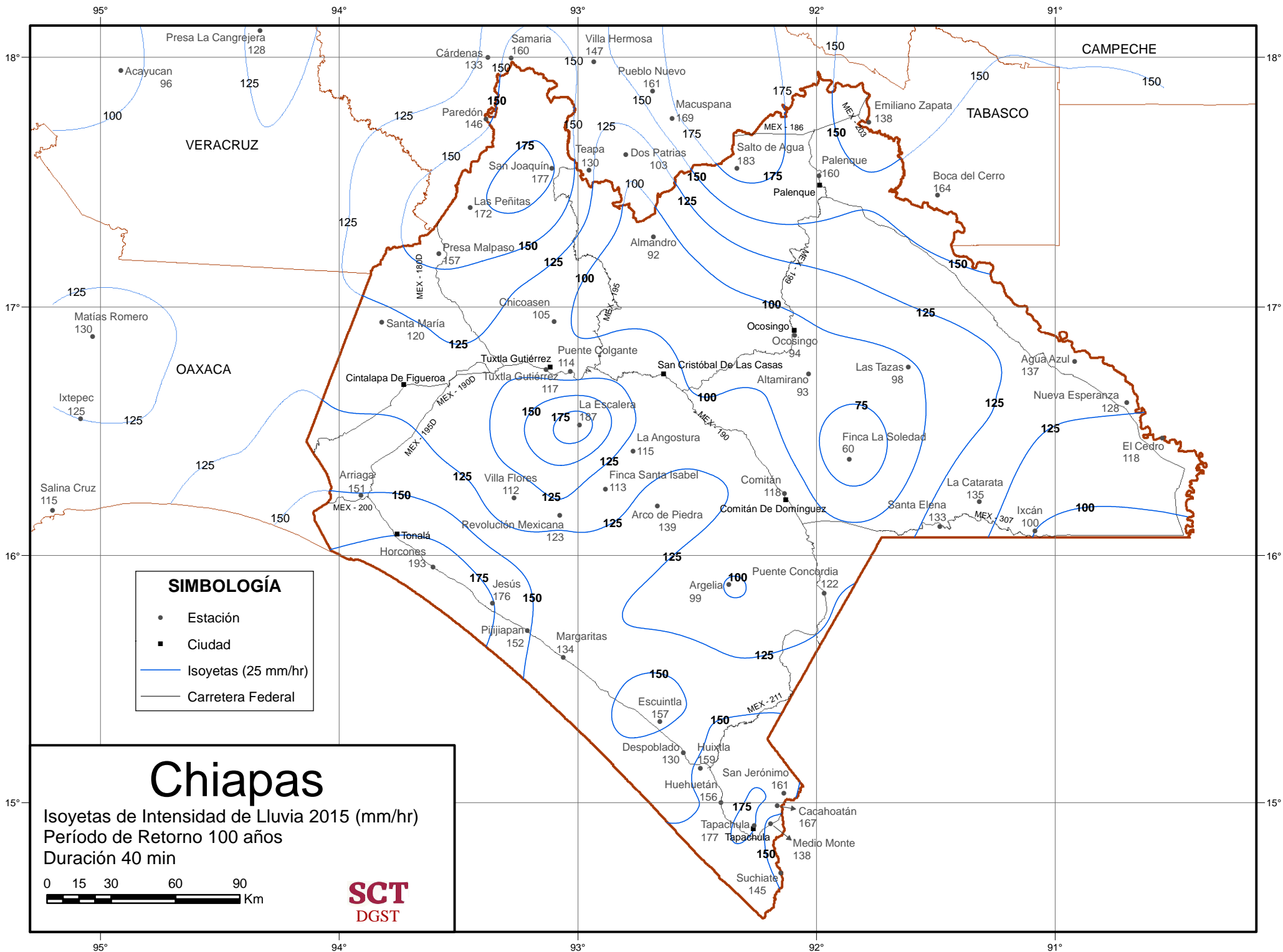
Tapachula 206

Tapachula 180

Suchiate 165

Cacahoatán 191

Medio Monte 158



SIMBOLOGÍA

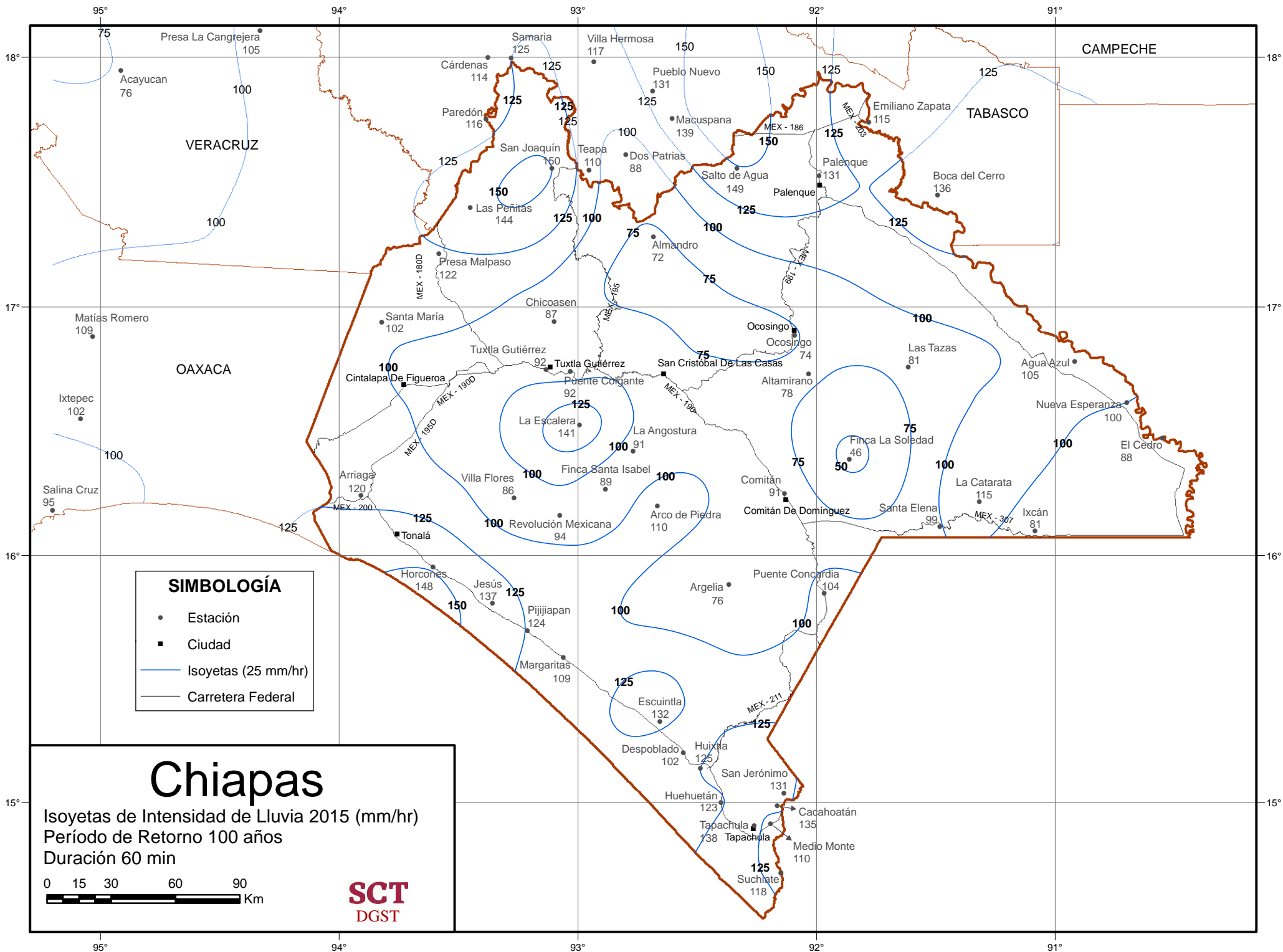
- Estación
- Ciudad
- Isoyetas (25 mm/hr)
- Carretera Federal

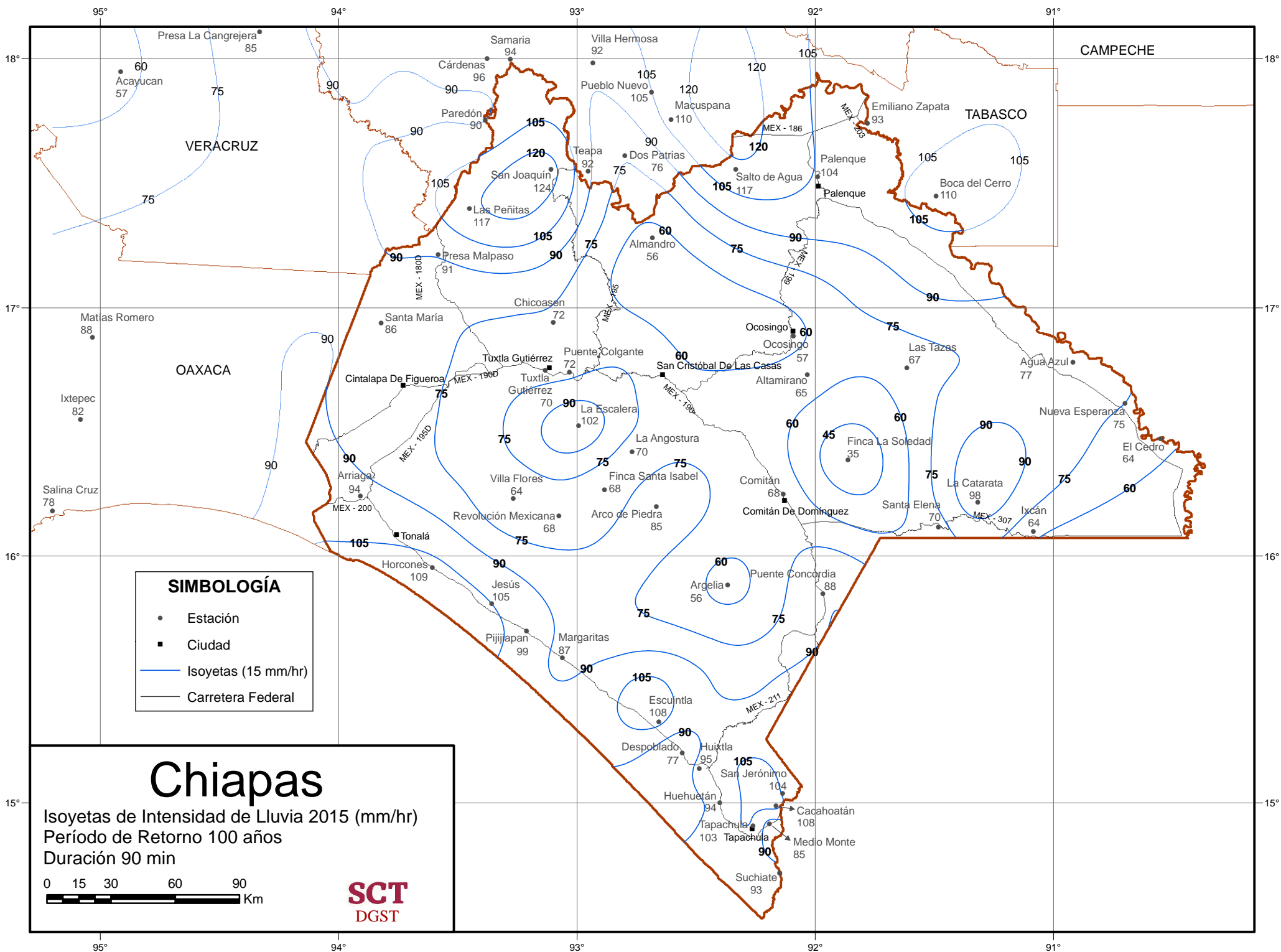
Chiapas

Isoyetas de Intensidad de Lluvia 2015 (mm/hr)
 Período de Retorno 100 años
 Duración 40 min

0 15 30 60 90 Km

SCT
DGST





VERACRUZ

OAXACA

TABASCO

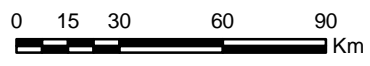
CAMPECHE

SIMBOLOGÍA

- Estación
- Ciudad
- Isoyetas (15 mm/hr)
- Carretera Federal

Chiapas

Isoyetas de Intensidad de Lluvia 2015 (mm/hr)
 Período de Retorno 100 años
 Duración 90 min



SCT
DGST

VERACRUZ

OAXACA

TABASCO

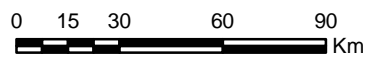
CAMPECHE

SIMBOLOGÍA

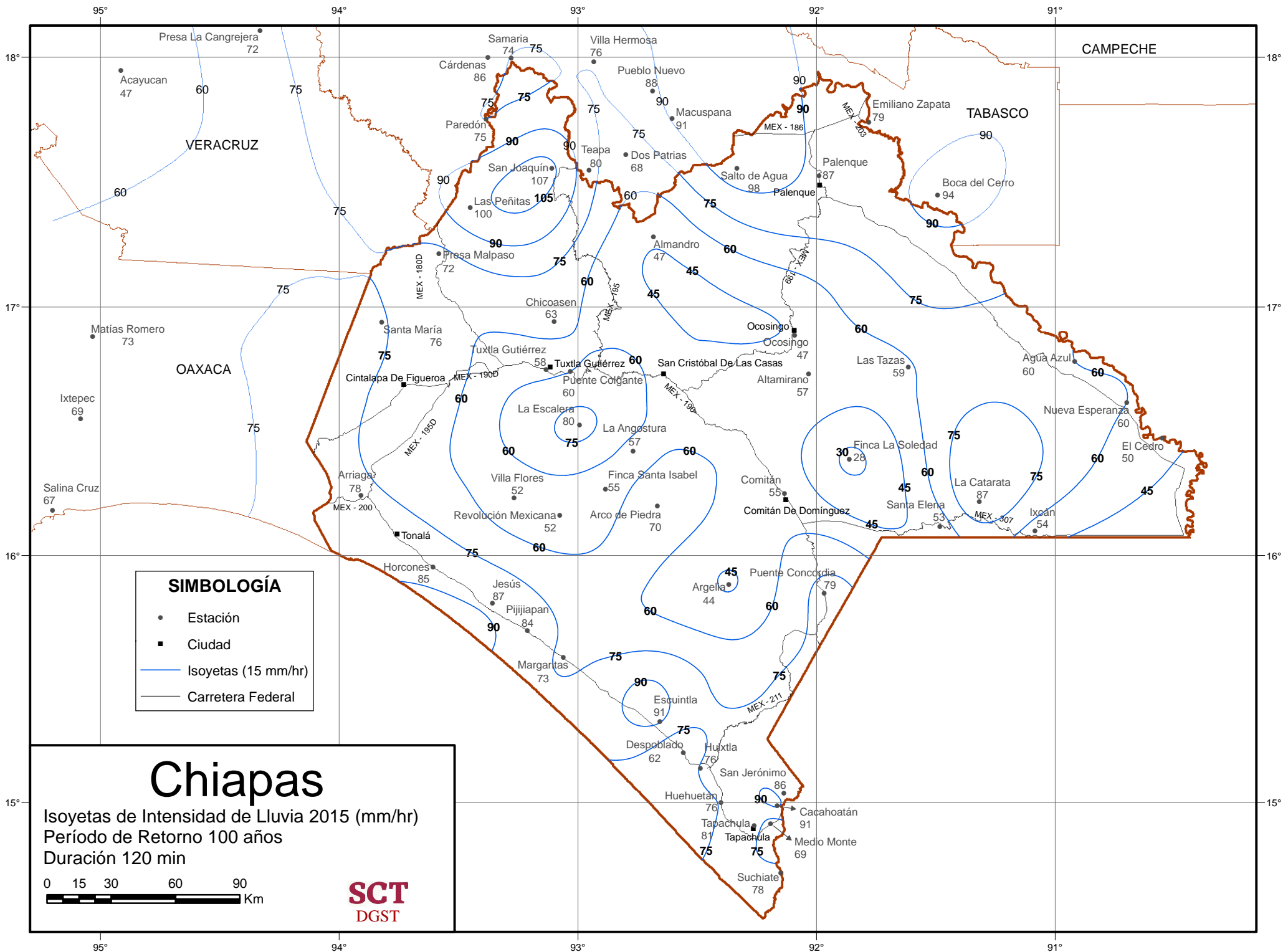
- Estación
- Ciudad
- Isoyetas (15 mm/hr)
- Carretera Federal

Chiapas

Isoyetas de Intensidad de Lluvia 2015 (mm/hr)
 Período de Retorno 100 años
 Duración 90 min



SCT
DGST



VERACRUZ

OAXACA

CAMPECHE

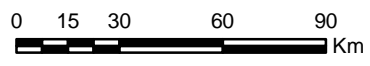
TABASCO

SIMBOLOGÍA

- Estación
- Ciudad
- Isoyetas (15 mm/hr)
- Carretera Federal

Chiapas

Isoyetas de Intensidad de Lluvia 2015 (mm/hr)
 Período de Retorno 100 años
 Duración 120 min



SCT
DGST

VERACRUZ

OAXACA

CAMPECHE

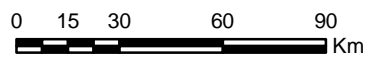
TABASCO

SIMBOLOGÍA

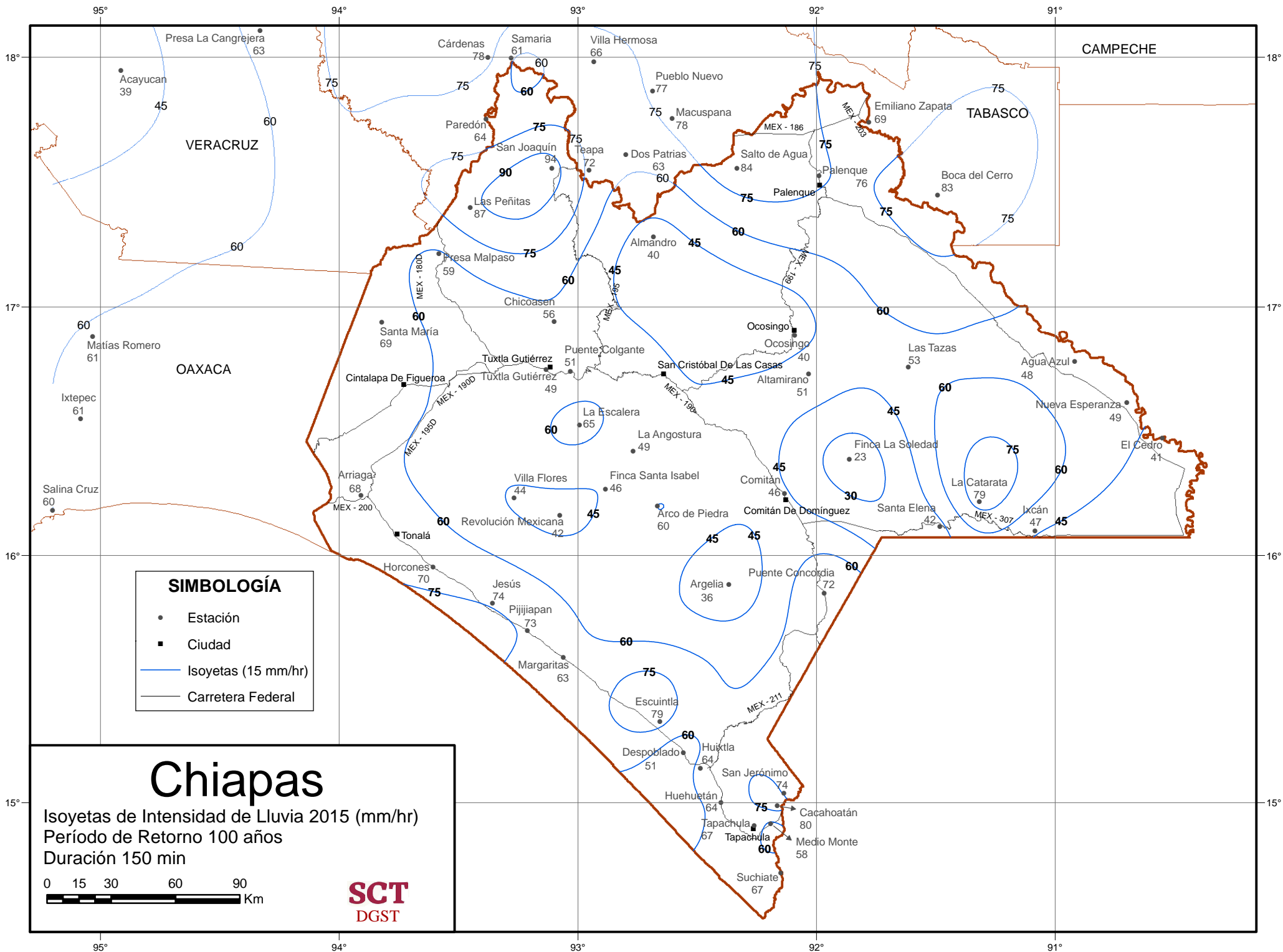
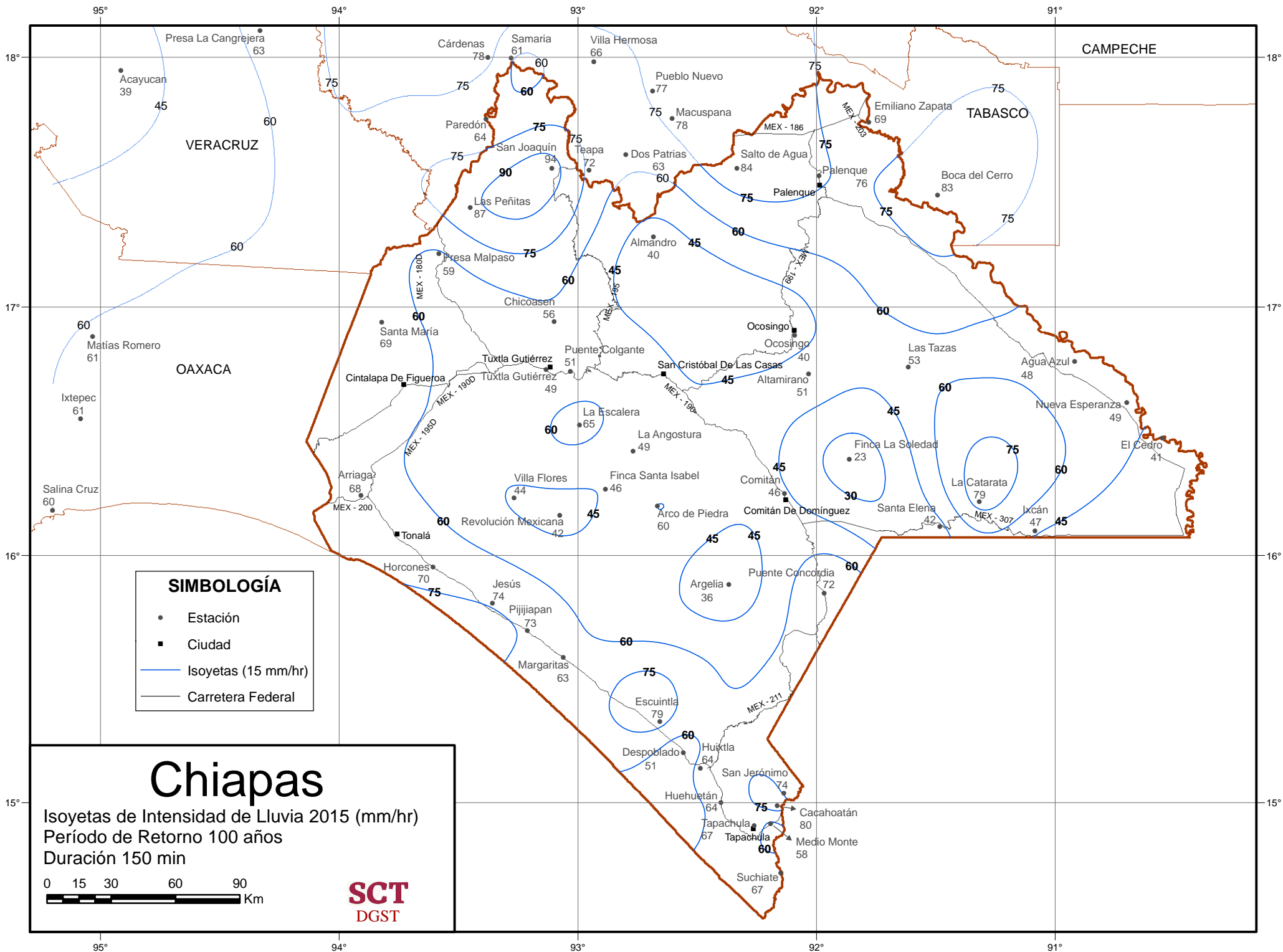
- Estación
- Ciudad
- Isoyetas (15 mm/hr)
- Carretera Federal

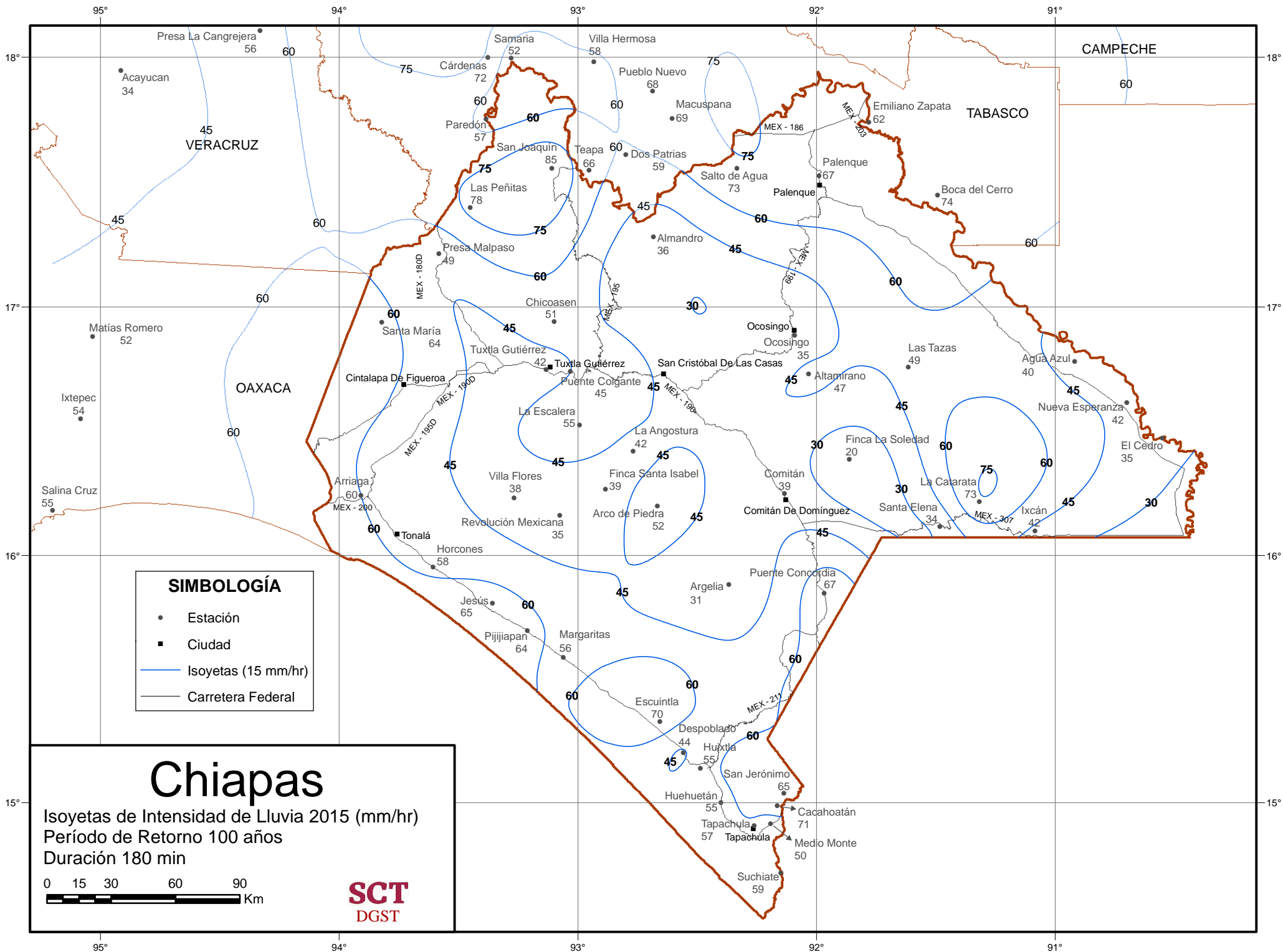
Chiapas

Isoyetas de Intensidad de Lluvia 2015 (mm/hr)
 Período de Retorno 100 años
 Duración 120 min



SCT
DGST





SIMBOLOGÍA

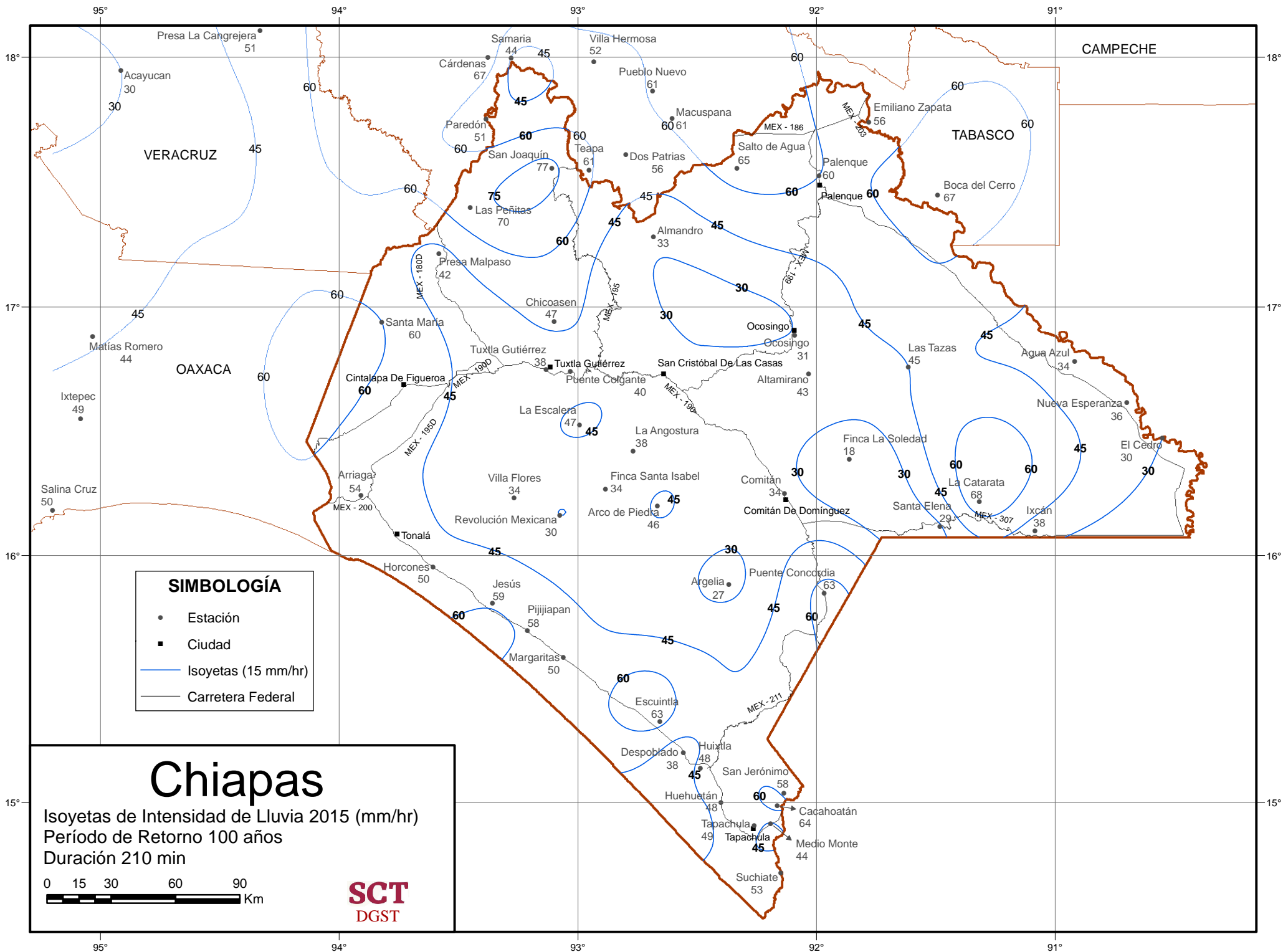
- Estación
- Ciudad
- Isoyetas (15 mm/hr)
- Carretera Federal

Chiapas

Isoyetas de Intensidad de Lluvia 2015 (mm/hr)
 Período de Retorno 100 años
 Duración 180 min

0 15 30 60 90

Km



CAMPECHE

VERACRUZ

TABASCO

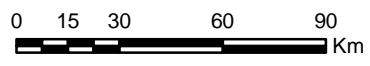
OAXACA

SIMBOLOGÍA

- Estación
- Ciudad
- Isoyetas (15 mm/hr)
- Carretera Federal

Chiapas

Isoyetas de Intensidad de Lluvia 2015 (mm/hr)
 Período de Retorno 100 años
 Duración 210 min



SCT
DGST

