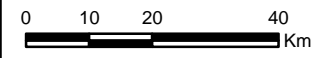


Hidalgo

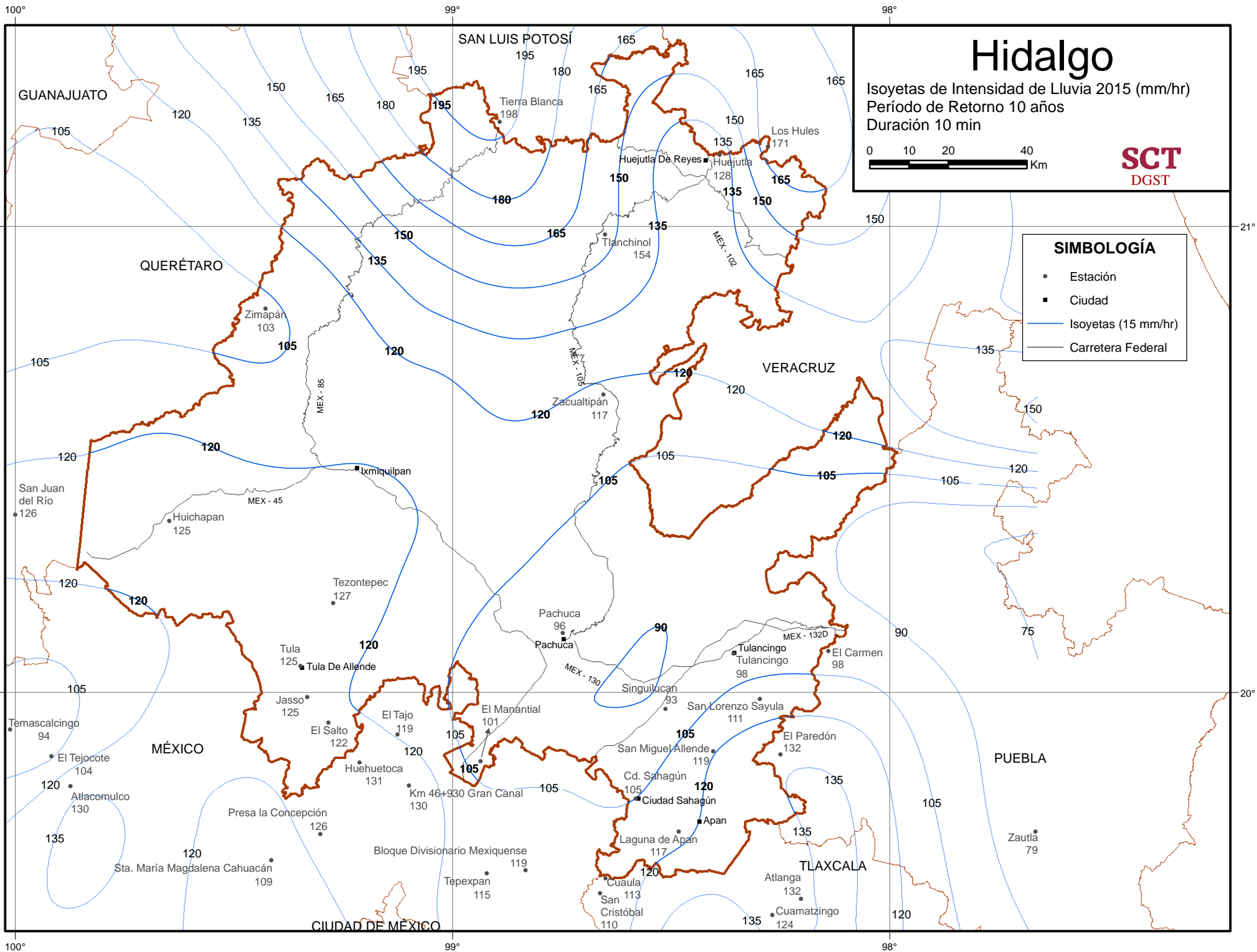
Isoyetas de Intensidad de Lluvia 2015 (mm/hr)
 Período de Retorno 10 años
 Duración 5 min



SCT
 DGST

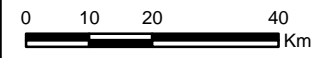
SIMBOLOGÍA

- Estación
- Ciudad
- Isoyetas (20 mm/hr)
- Carretera Federal



Hidalgo

Isoyetas de Intensidad de Lluvia 2015 (mm/hr)
 Período de Retorno 10 años
 Duración 10 min



SIMBOLOGÍA

- Estación
- Ciudad
- Isoyetas (15 mm/hr)
- Carretera Federal

SAN LUIS POTOSÍ

GUANAJUATO

QUERÉTARO

VERACRUZ

MÉXICO

PUEBLA

TLAXCALA

CIUDAD DE MÉXICO

Tierra Blanca

Los Hules

Huejutla De Reyes

Huejutla

Tlanchinol

Zacualtípán

Zimapán

San Juan del Río

Huichapan

Tezontepec

Pachuca

Pachuca

Tulancingo

Tulancingo

El Carmen

El Carmen

Temascalcingo

El Tejocote

Atzacmulco

Jasso

El Salto

El Tajío

El Manantial

Huehuetoca

Km 46+930 Gran Canal

Singuilucan

San Lorenzo Sayula

San Miguel Allende

El Paredón

Presidencia Buzca

Sta. María Magdalena Cahuacán

Presidencia Buzca

Bloque Divisionario Mexiquense

Tepexpan

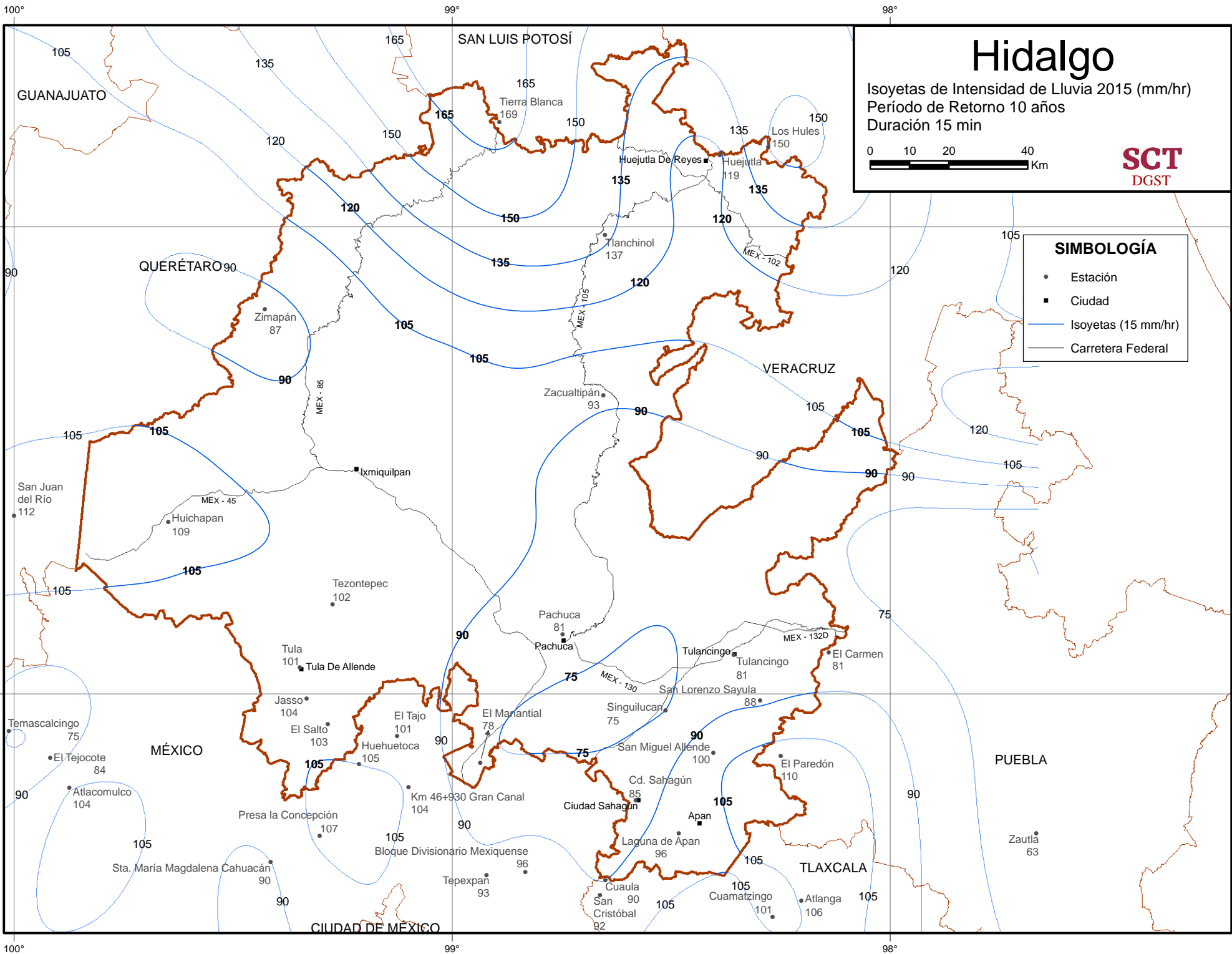
Cuauhtémoc

San Cristóbal

Atlangatepec

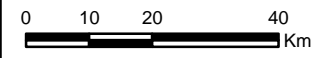
Cuamatzingo

Zautla



Hidalgo

Isoyetas de Intensidad de Lluvia 2015 (mm/hr)
 Período de Retorno 10 años
 Duración 15 min



SIMBOLOGÍA

- Estación
- Ciudad
- Isoyetas (15 mm/hr)
- Carretera Federal

SAN LUIS POTOSÍ

GUANAJUATO

QUERÉTARO

VERACRUZ

MÉXICO

PUEBLA

TLAXCALA

CIUDAD DE MÉXICO

Tierra Blanca 169

Los Hules 150

Huejutla De Reyes 119

Huejutla 119

Tlanchinol 137

Zacualtipán 93

Zimapán 87

San Juan del Río 112

Huichapan 109

Tezontepec 102

Tula 101

Tula De Allende

Pachuca 81

Pachuca

Tulancingo 81

Tulancingo

El Carmen 81

Temascalcingo 75

El Tejocote 84

Atzacmulco 104

Jasso 104

El Salto 103

Huehuetoca 105

El Tajo 101

El Manantial 78

Singuilucan 75

San Lorenzo Sayula 88

San Miguel Allende 100

Cd. Sahagún 85

Ciudad Sahagún

Apan 105

Laguna de Apan 96

Zautla 63

Sta. María Magdalena Cahuacán 90

Presa la Concepción 107

Bloque Divisionario Mexiquense 96

Tepexpañ 93

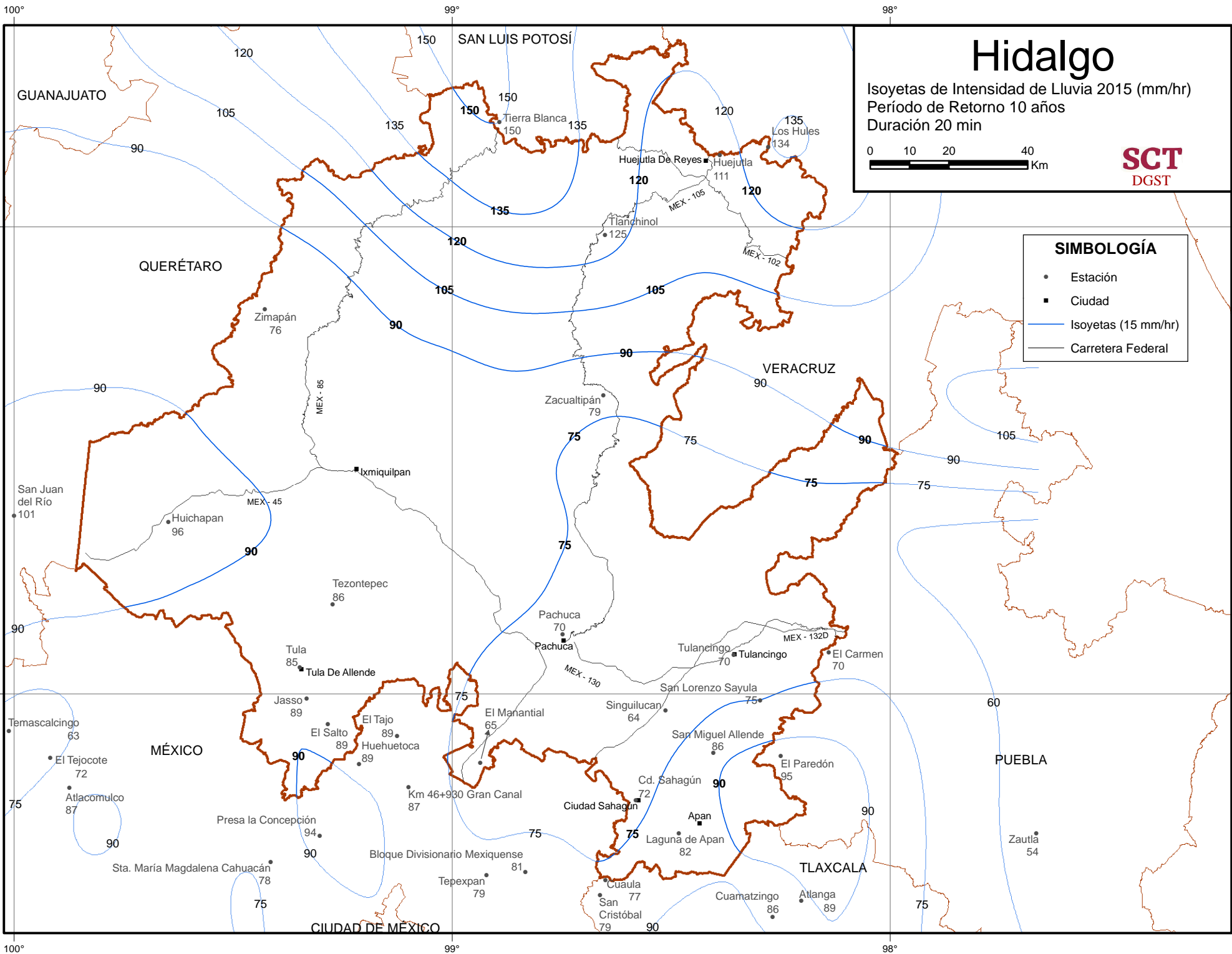
Cuaula 90

San Cristóbal 92

Cuamatzingo 101

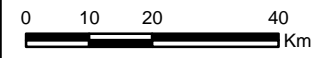
Atlanga 106

CIUDAD DE MÉXICO



Hidalgo

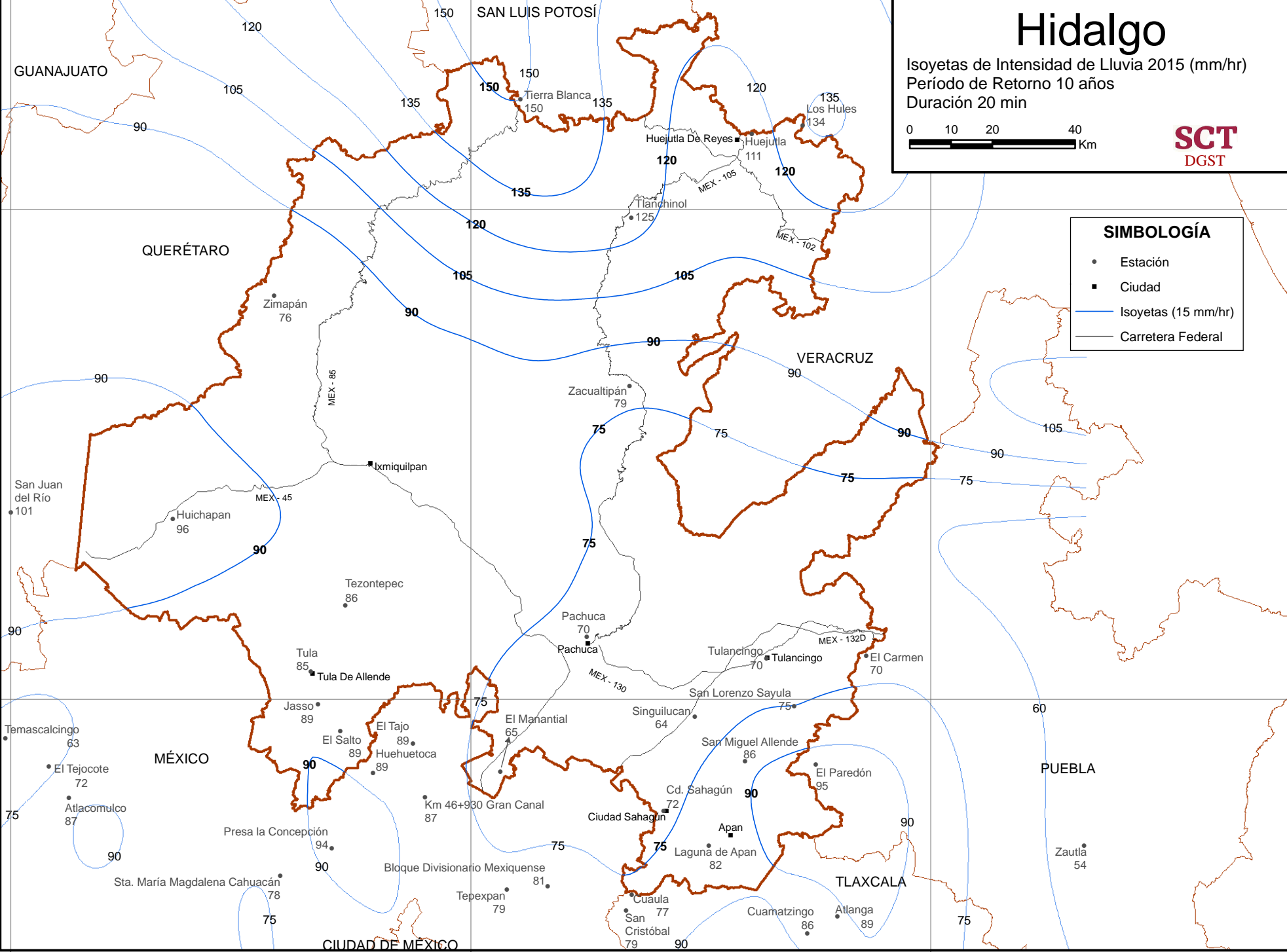
Isoyetas de Intensidad de Lluvia 2015 (mm/hr)
 Período de Retorno 10 años
 Duración 20 min

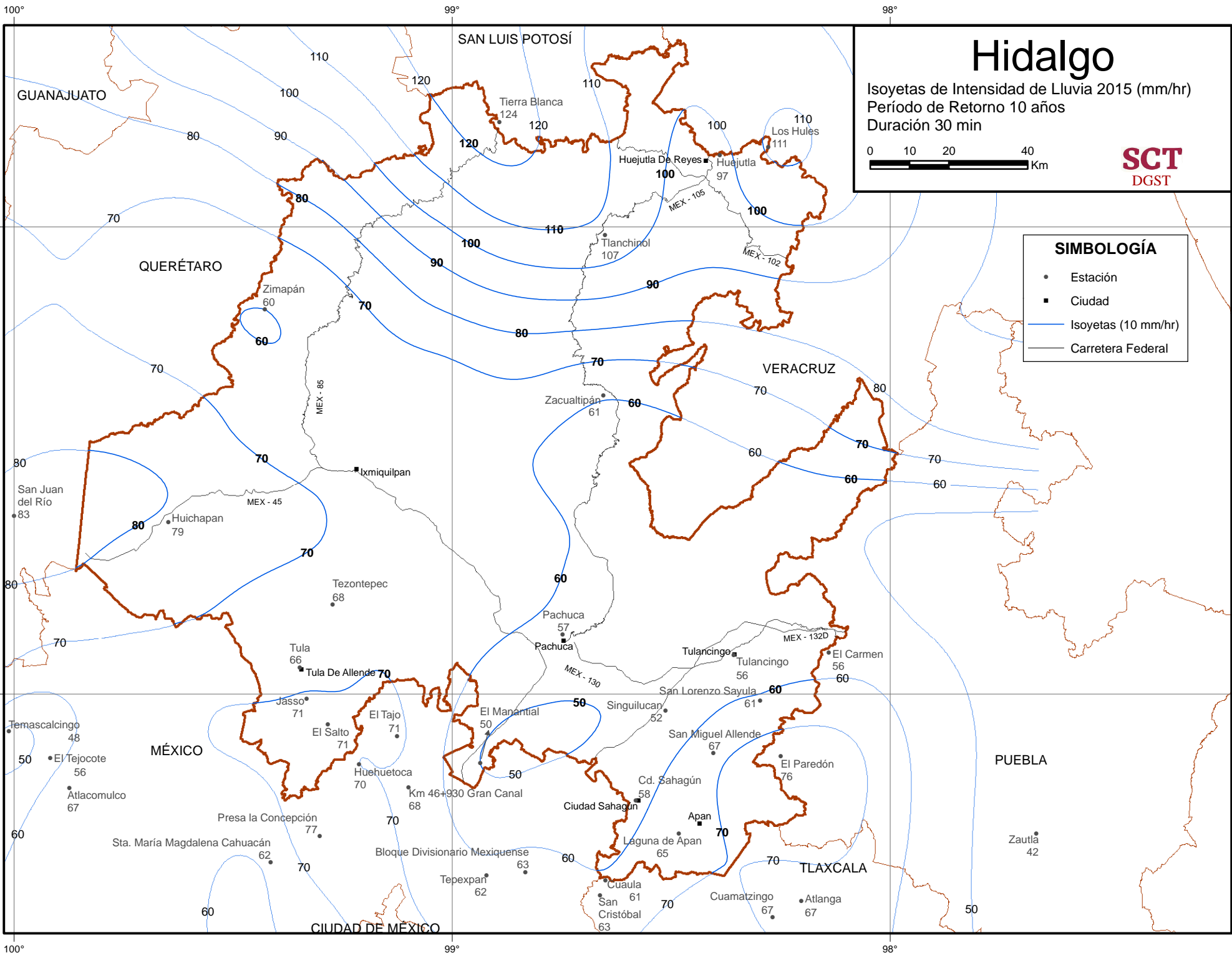


SCT
 DGST

SIMBOLOGÍA

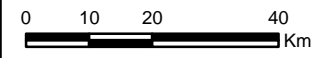
- Estación
- Ciudad
- Isoyetas (15 mm/hr)
- Carretera Federal





Hidalgo

Isoyetas de Intensidad de Lluvia 2015 (mm/hr)
 Período de Retorno 10 años
 Duración 30 min



SCT
 DGST

SIMBOLOGÍA

- Estación
- Ciudad
- Isoyetas (10 mm/hr)
- Carretera Federal

SAN LUIS POTOSÍ

GUANAJUATO

QUERÉTARO

VERACRUZ

MÉXICO

PUEBLA

TLAXCALA

CIUDAD DE MÉXICO

Tierra Blanca 124

Huejutla De Reyes 100

Huejutla 97

Los Hules 111

Tlanchipol 107

Zacualtipán 61

Zimapán 60

Huichapan 79

Tezontepec 68

Tula 66

Tula De Allende 70

Jasso 71

El Salto 71

El Tajo 71

Huehuetoca 70

Km 46+930 Gran Canal 68

Presla Concepción 77

Sta. María Magdalena Cahuacán 62

Bloque Divisionario Mexiquense 63

Tepexpan 62

Ciudad Sahagún 68

Cd. Sahagún 58

Apan 70

Laguna de Apan 65

Cuauila 61

San Cristóbal 63

Cuamatzingo 67

Atlanga 67

Zautla 42

Tulancingo 56

Tulancingo 61

San Lorenzo Sayula 61

Singuilucan 52

San Miguel Allende 67

MEX - 132D

El Carmen 56

MEX - 130

El Paredón 76

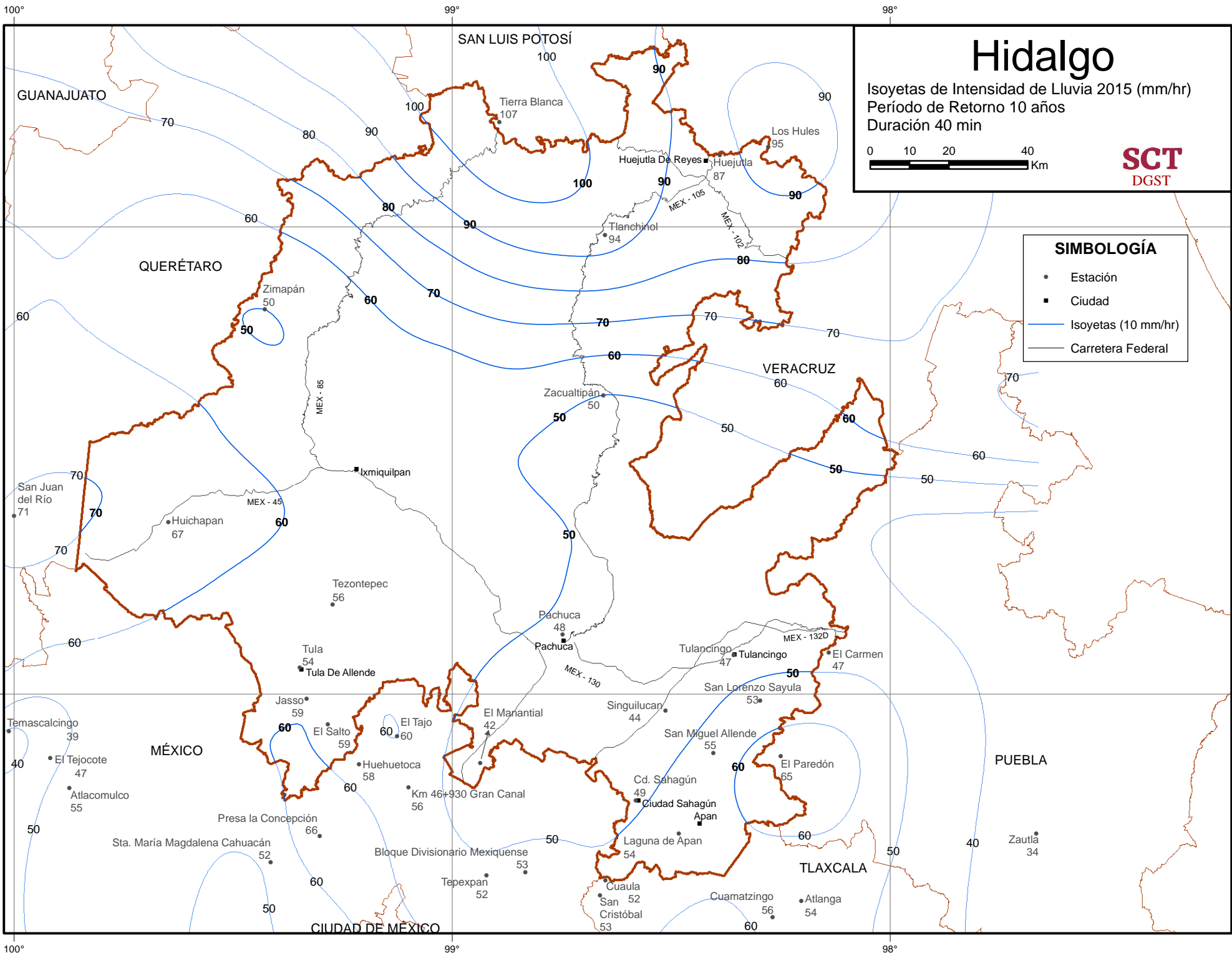
MEX - 85

MEX - 45

MEX - 130

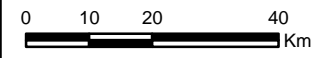
MEX - 105

MEX - 102



Hidalgo

Isoyetas de Intensidad de Lluvia 2015 (mm/hr)
 Período de Retorno 10 años
 Duración 40 min



SCT
 DGST

SIMBOLOGÍA

- Estación
- Ciudad
- Isoyetas (10 mm/hr)
- Carretera Federal

SAN LUIS POTOSÍ

GUANAJUATO

QUERÉTARO

VERACRUZ

MÉXICO

PUEBLA

TLAXCALA

CIUDAD DE MÉXICO

Tierra Blanca 107

Los Hules 95

Zimapán 50

Huejutla De Reyes 87

Tlanchinol 94

Zacualtipán 50

San Juan del Río 71

Huichapan 67

Tezontepec 56

Pachuca 48

Pachuca

Tulancingo 47

El Carmen 47

Temascalcingo 39

El Tejocote 47

Atlacomulco 55

Jasso 59

El Salto 59

Huehuetoca 58

Km 46+930 Gran Canal 56

Sta. María Magdalena Cahuacán 52

Presa la Concepción 66

Bloque Divisionario Mexiquense 53

Tepexpan 52

Singuilucan 44

San Miguel Allende 55

Cd. Sahagún 49

Ciudad Sahagún 56

Laguna de Apan 54

Cuauila 52

San Cristóbal 53

Cuamatzingo 56

Atlanga 54

Zautla 34

El Manantial 42

San Lorenzo Sayula 53

El Paredón 65

MEX - 85

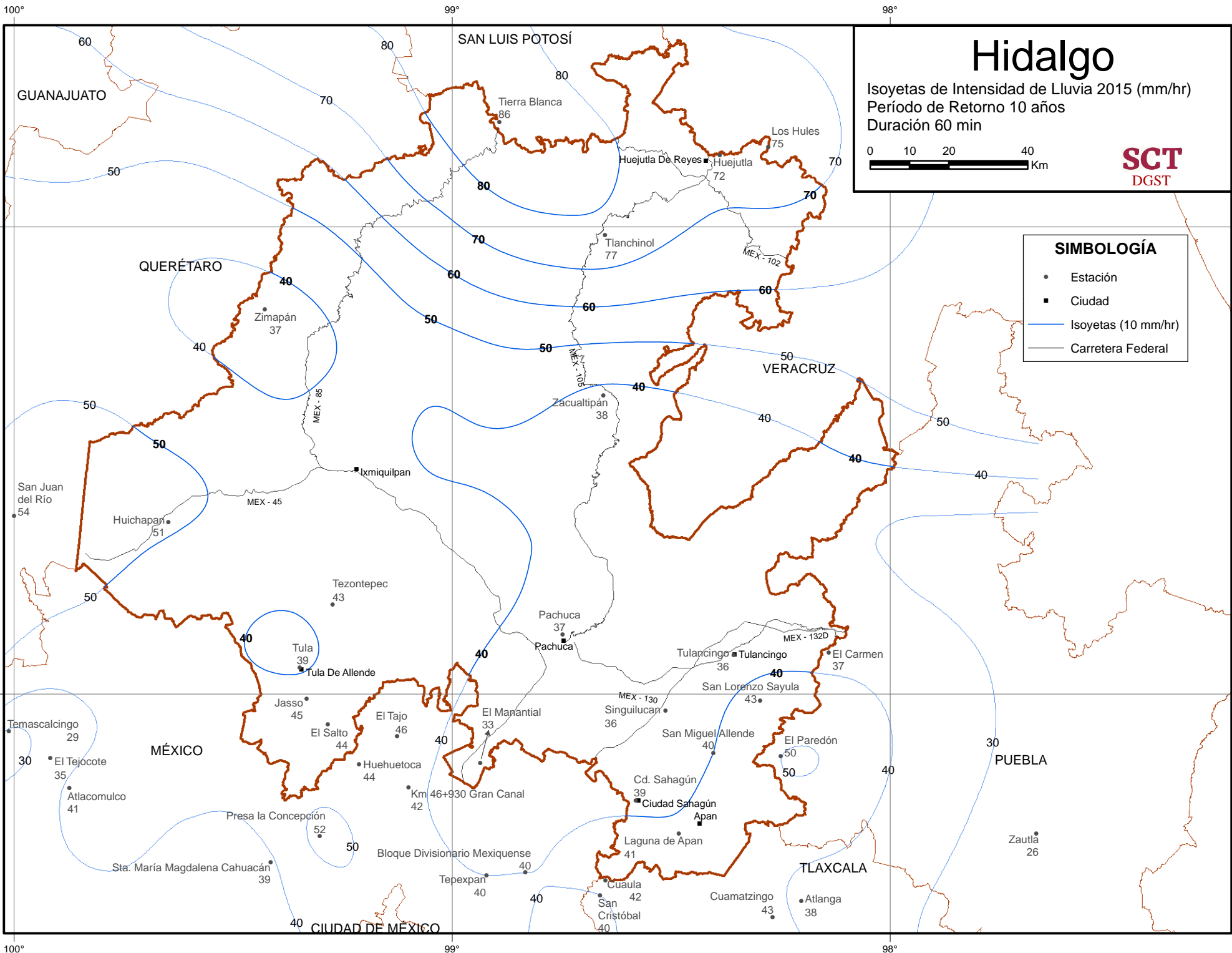
MEX - 45

MEX - 130

MEX - 132D

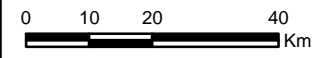
MEX - 105

MEX - 102



Hidalgo

Isoyetas de Intensidad de Lluvia 2015 (mm/hr)
 Período de Retorno 10 años
 Duración 60 min



SCT
 DGST

SIMBOLOGÍA

- Estación
- Ciudad
- Isoyetas (10 mm/hr)
- Carretera Federal

SAN LUIS POTOSÍ

GUANAJUATO

QUERÉTARO

VERACRUZ

MÉXICO

PUEBLA

TLAXCALA

CIUDAD DE MÉXICO

Tierra Blanca 86

Los Hules 75

Huejutla De Reyes 72

Tlanchinol 77

Zimapán 37

Zacualtán 38

San Juan del Río 54

Huichapan 51

Tezontepec 43

Tula 39

Tula De Allende

Temascalcingo 29

El Tejocote 35

Atzacmulco 41

Presa la Concepción 52

Sta. María Magdalena Cahuacán 39

Huehuetoca 44

Km 46+930 Gran Canal 42

Bloque Divisionario Mexiquense 40

Tepepan 40

Pachuca 37

Pachuca

Tulancingo 36

Tulancingo

San Lorenzo Sayula 43

MEX - 130 Singuilucan 36

San Miguel Allende 40

MEX - 132D

El Carmen 37

El Paredón 50

Cd. Sahagún 39

Ciudad Sahagún

Apan 41

Laguna de Apan

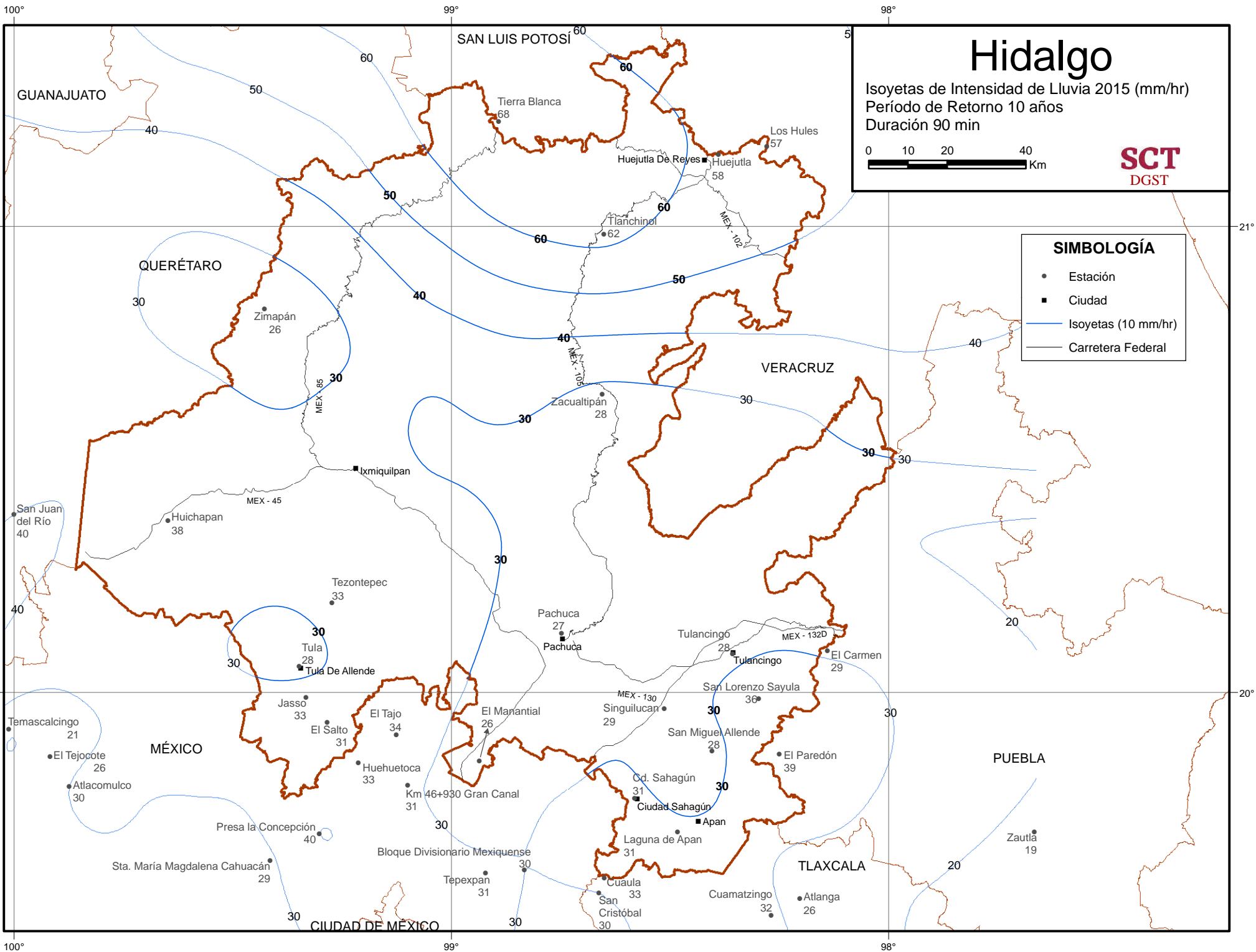
Cuauila 42

San Cristóbal 40

Cuamatzingo 43

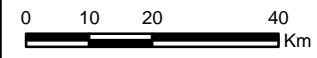
Atlanga 38

Zautla 26



Hidalgo

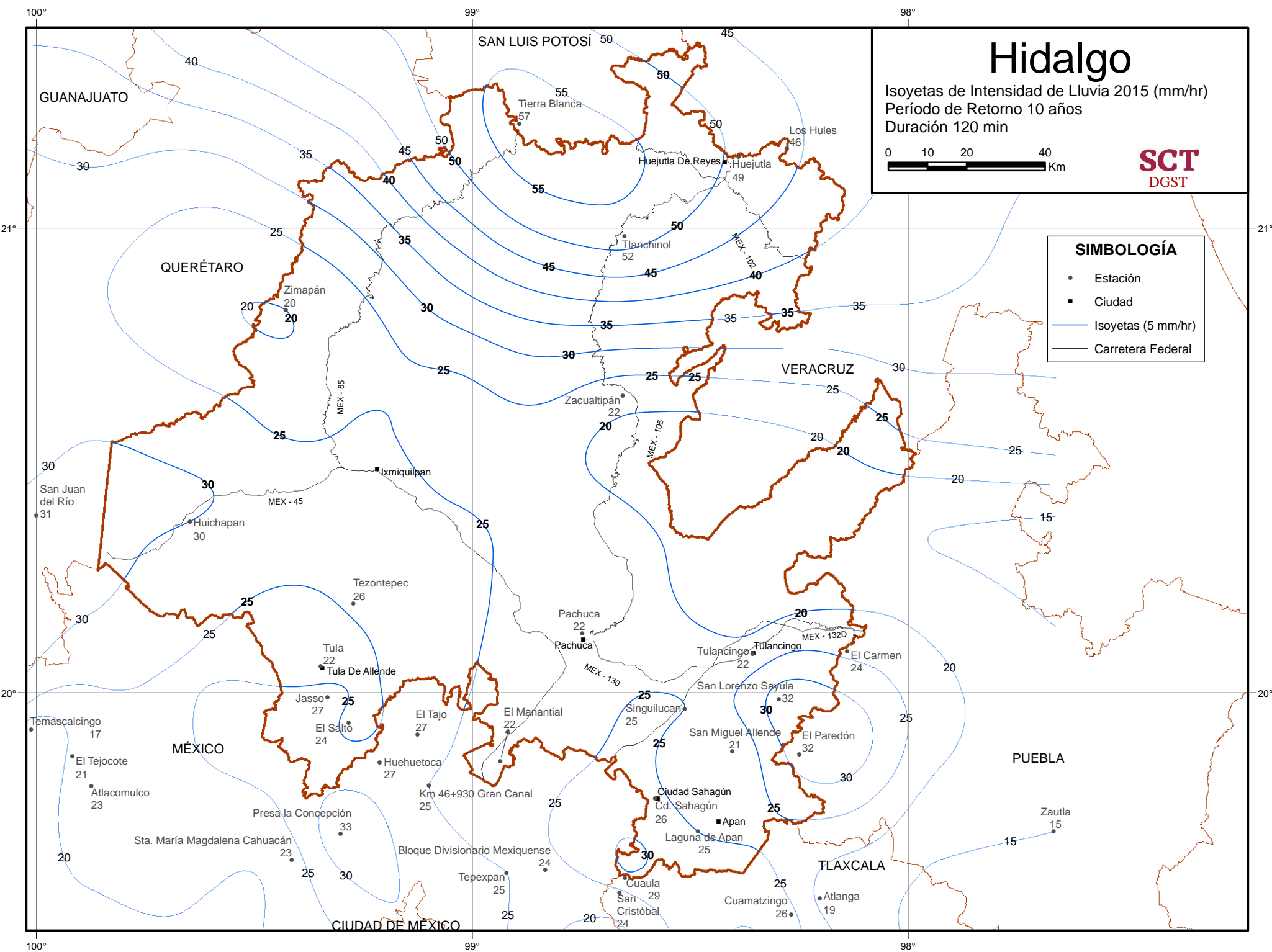
Isoyetas de Intensidad de Lluvia 2015 (mm/hr)
Período de Retorno 10 años
Duración 120 min

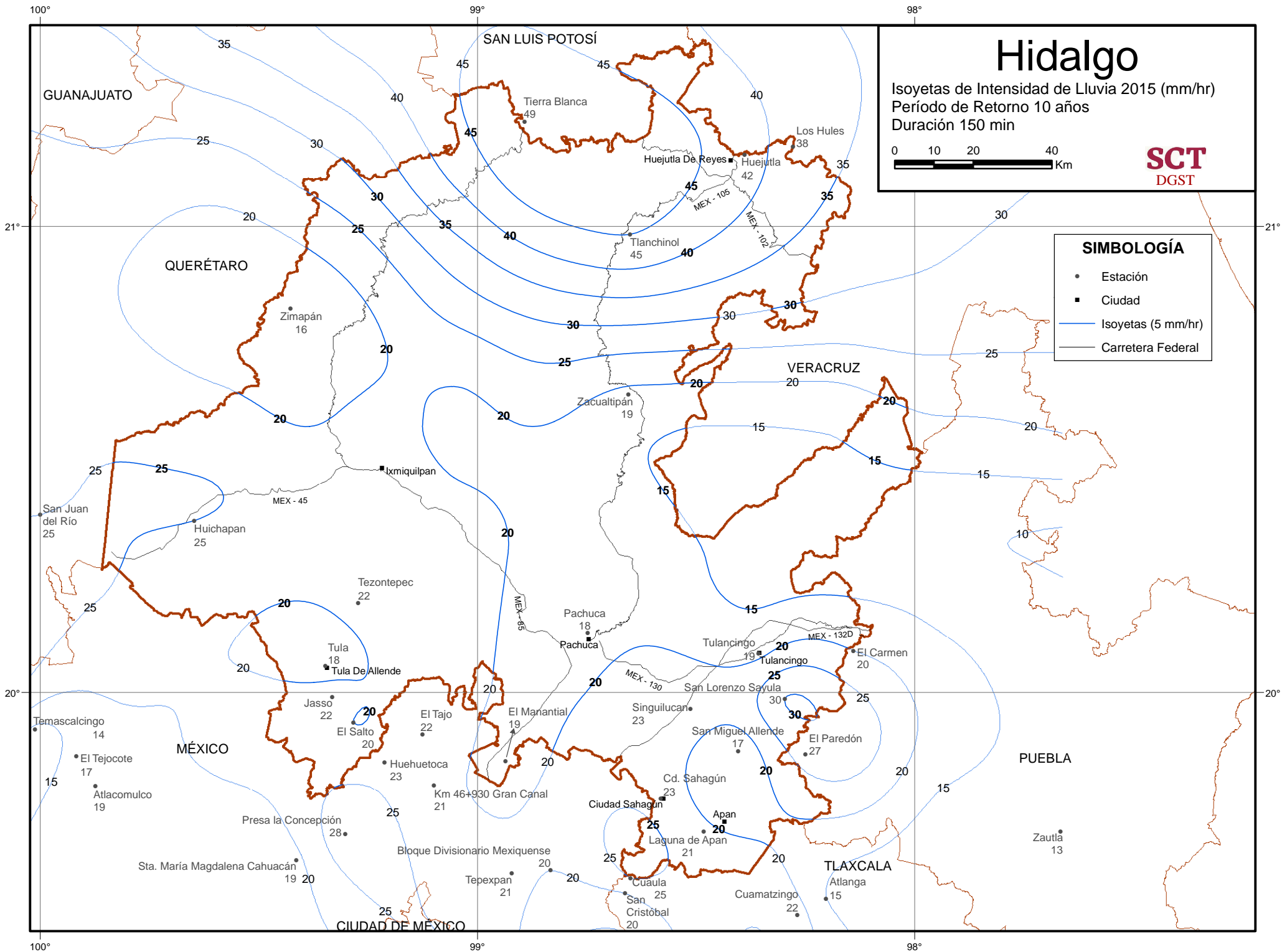


SCT
DGST

SIMBOLOGÍA

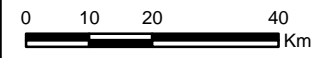
- Estación
- Ciudad
- Isoyetas (5 mm/hr)
- Carretera Federal





Hidalgo

Isoyetas de Intensidad de Lluvia 2015 (mm/hr)
 Período de Retorno 10 años
 Duración 150 min



SCT
 DGST

SIMBOLOGÍA

- Estación
- Ciudad
- Isoyetas (5 mm/hr)
- Carretera Federal

SAN LUIS POTOSÍ

GUANAJUATO

QUERÉTARO

VERACRUZ

MÉXICO

PUEBLA

TLAXCALA

CIUDAD DE MÉXICO

Tierra Blanca 49

Los Hules 38

Huejutla De Reyes 42

Huejutla 42

Tlanchinol 45

Zacualtípán 19

Pachuca 18

Pachuca 18

Tulancingo 19

Tulancingo 19

San Lorenzo Sayula 20

Singuilucan 23

San Miguel Allende 17

El Paredón 27

Cd. Sahagún 23

Ciudad Sahagún 23

Apan 20

Laguna de Apan 21

Cuauila 25

San Cristóbal 20

Atlanga 15

Zautla 13

Zimapán 16

Tezontepec 22

Tula 18

Tula De Allende 20

Jasso 22

El Salto 20

Huehuetoca 23

Km 46+930 Gran Canal 21

El Manantial 19

El Tajo 22

El Manantial 19

El Manantial 19

El Manantial 19

Huichapan 25

Temascalcingo 14

El Tejocote 17

Atlacomulco 19

Atlacomulco 19

Atlacomulco 19

Atlacomulco 19

Atlacomulco 19

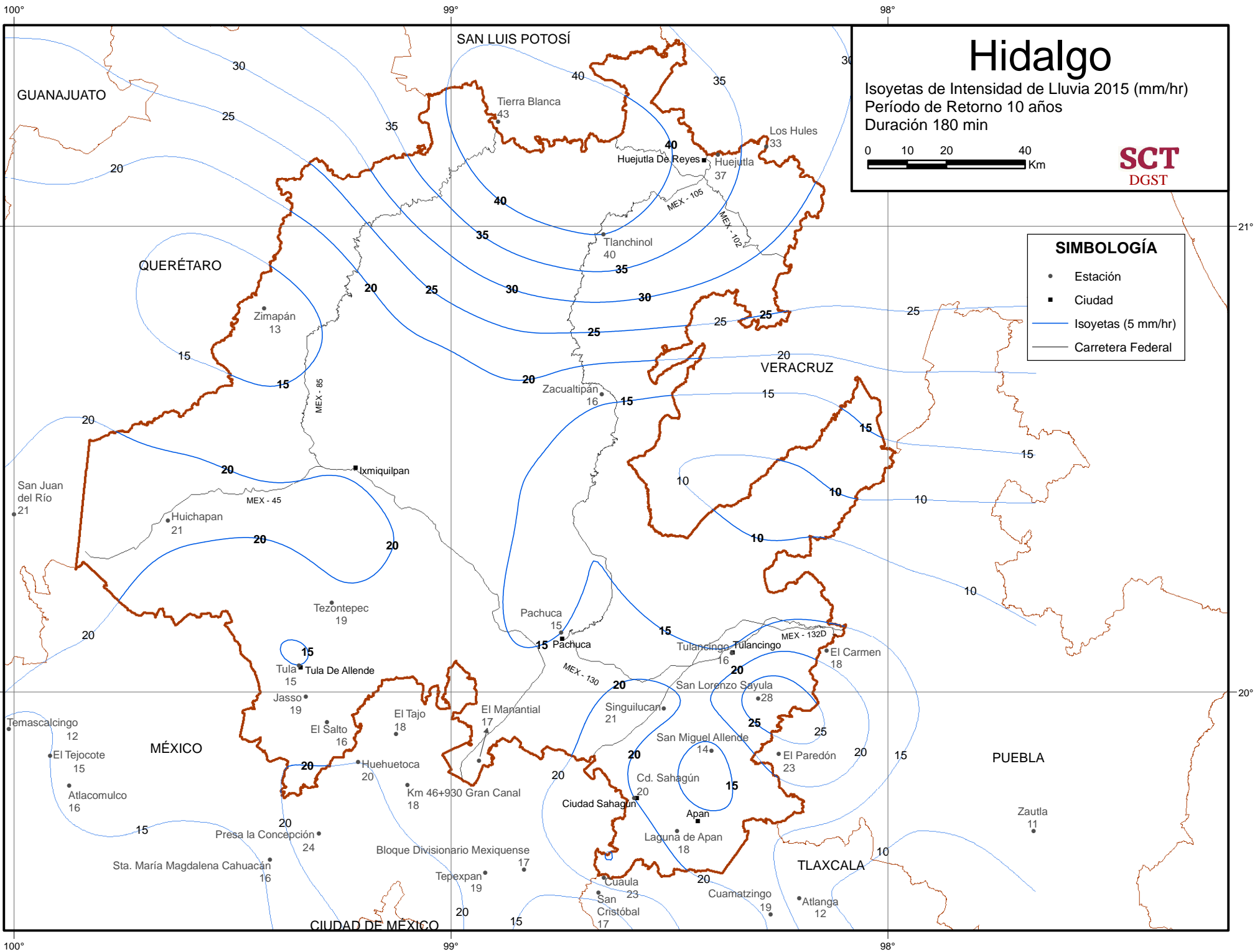
Atlacomulco 19

Atlacomulco 19

Atlacomulco 19

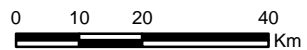
Atlacomulco 19

Atlacomulco 19



Hidalgo

Isoyetas de Intensidad de Lluvia 2015 (mm/hr)
 Período de Retorno 10 años
 Duración 180 min



SIMBOLOGÍA

- Estación
- Ciudad
- Isoyetas (5 mm/hr)
- Carretera Federal

SAN LUIS POTOSÍ

GUANAJUATO

QUERÉTARO

VERACRUZ

MÉXICO

PUEBLA

TLAXCALA

CIUDAD DE MÉXICO

Tierra Blanca 43

Los Hules 33

Huejutla De Reyes 40

Huejutla 37

Tlanchinol 40

Zimapán 13

Zacualtipán 16

San Juan del Río 21

Huichapan 21

Tezontepec 19

Pachuca 15

Tulancingo 16

Tulancingo 16

El Carmen 18

Temascalcingo 12

El Tejocote 15

Atlacomulco 16

Tula 15

Tula De Allende 15

Jasso 19

El Salto 16

El Tajo 18

El Manantial 17

Huehuetoca 20

Km 46+930 Gran Canal 18

Singuilucan 21

San Lorenzo Sayula 20

San Miguel Allende 14

El Paredón 23

Presla la Concepción 24

Sta. María Magdalena Cahuacán 16

Bloque Divisionario Mexiquense 17

Tepexpan 19

Ciudad Sahagún 20

Apan 15

Laguna de Apan 18

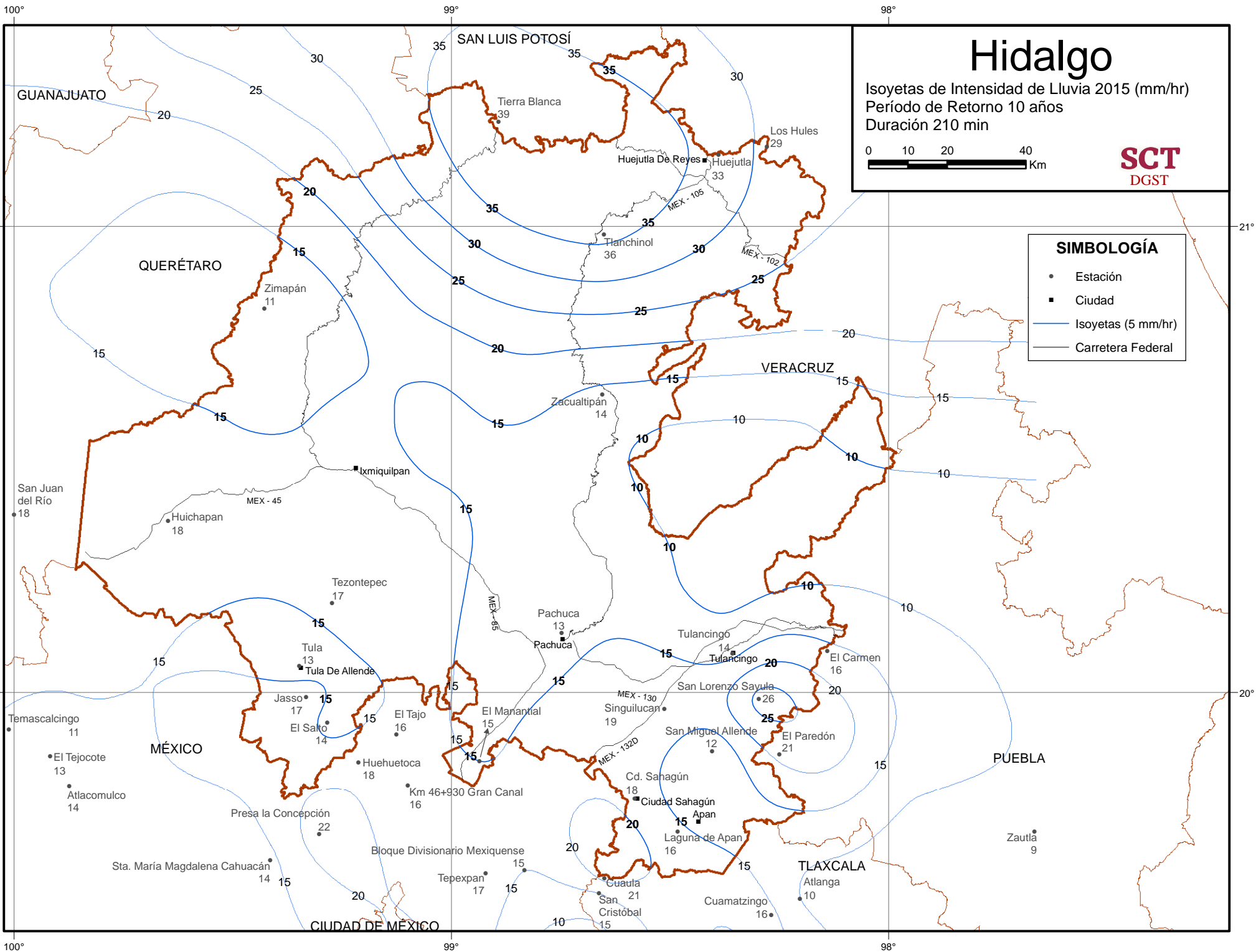
Cuauila 23

San Cristóbal 17

Cuamatzingo 19

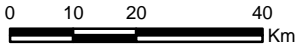
Atlanga 12

Zautla 11



Hidalgo

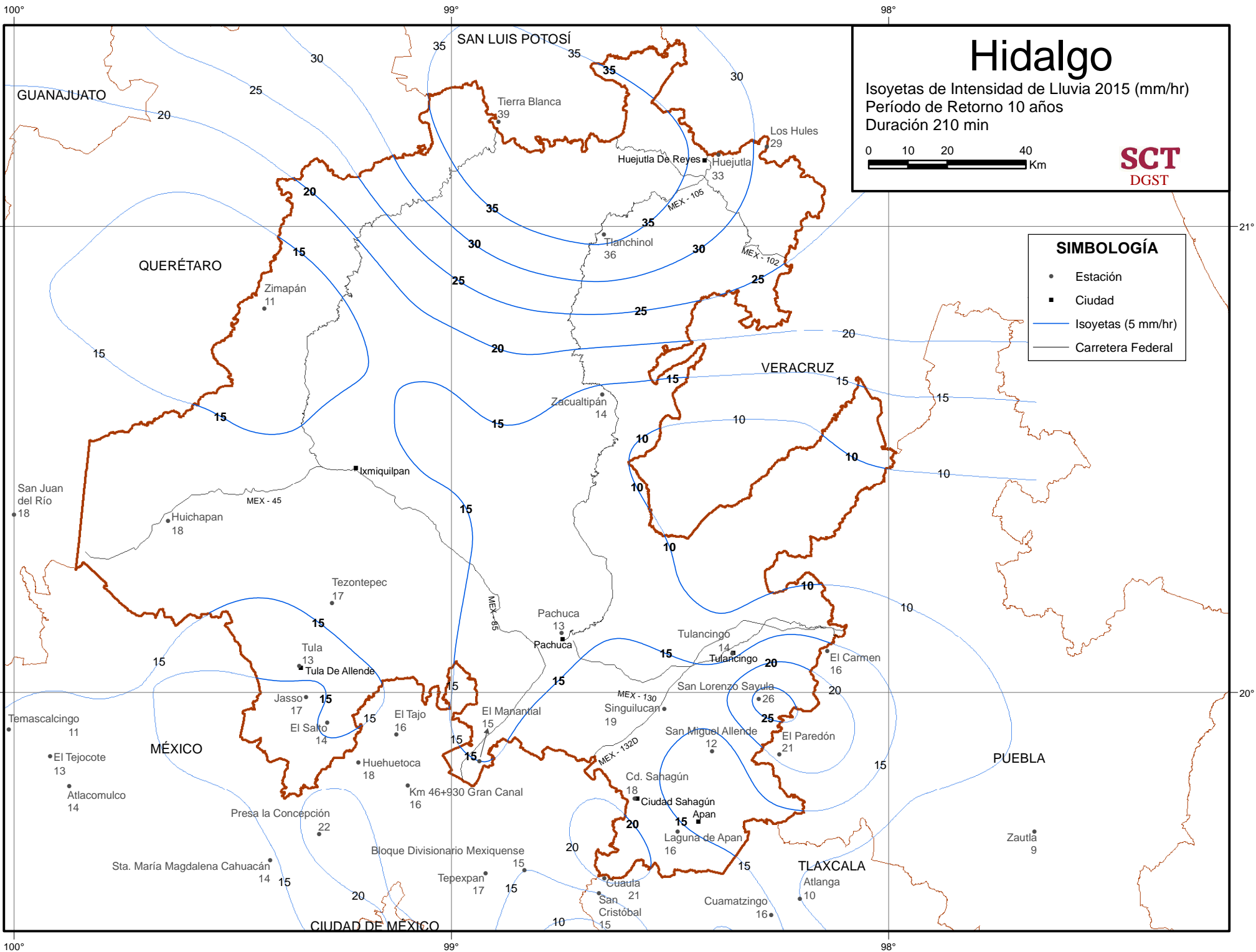
Isoyetas de Intensidad de Lluvia 2015 (mm/hr)
 Período de Retorno 10 años
 Duración 210 min



SCT
 DGST

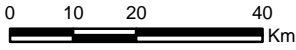
SIMBOLOGÍA

- Estación
- Ciudad
- Isoyetas (5 mm/hr)
- Carretera Federal



Hidalgo

Isoyetas de Intensidad de Lluvia 2015 (mm/hr)
Periodo de Retorno 10 años
Duración 240 min



SCT
DGST

SIMBOLOGÍA

- Estación
- Ciudad
- Isoyetas (5 mm/hr)
- Carretera Federal

