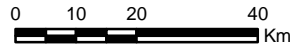


México

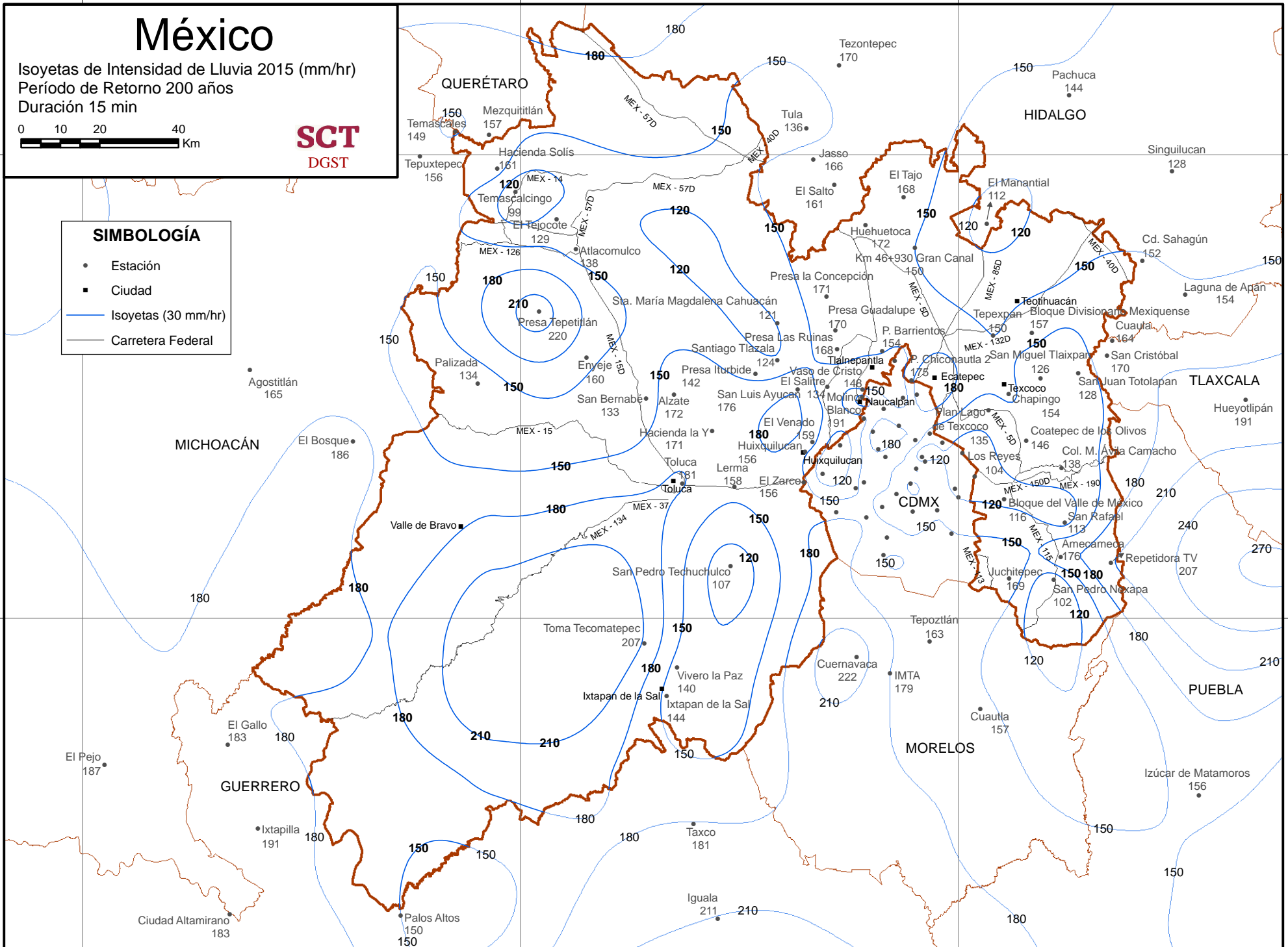
Isoyetas de Intensidad de Lluvia 2015 (mm/hr)
Período de Retorno 200 años
Duración 15 min



SCT
DGST

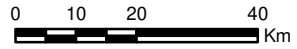
SIMBOLOGÍA

- Estación
- Ciudad
- Isoyetas (30 mm/hr)
- Carretera Federal



México

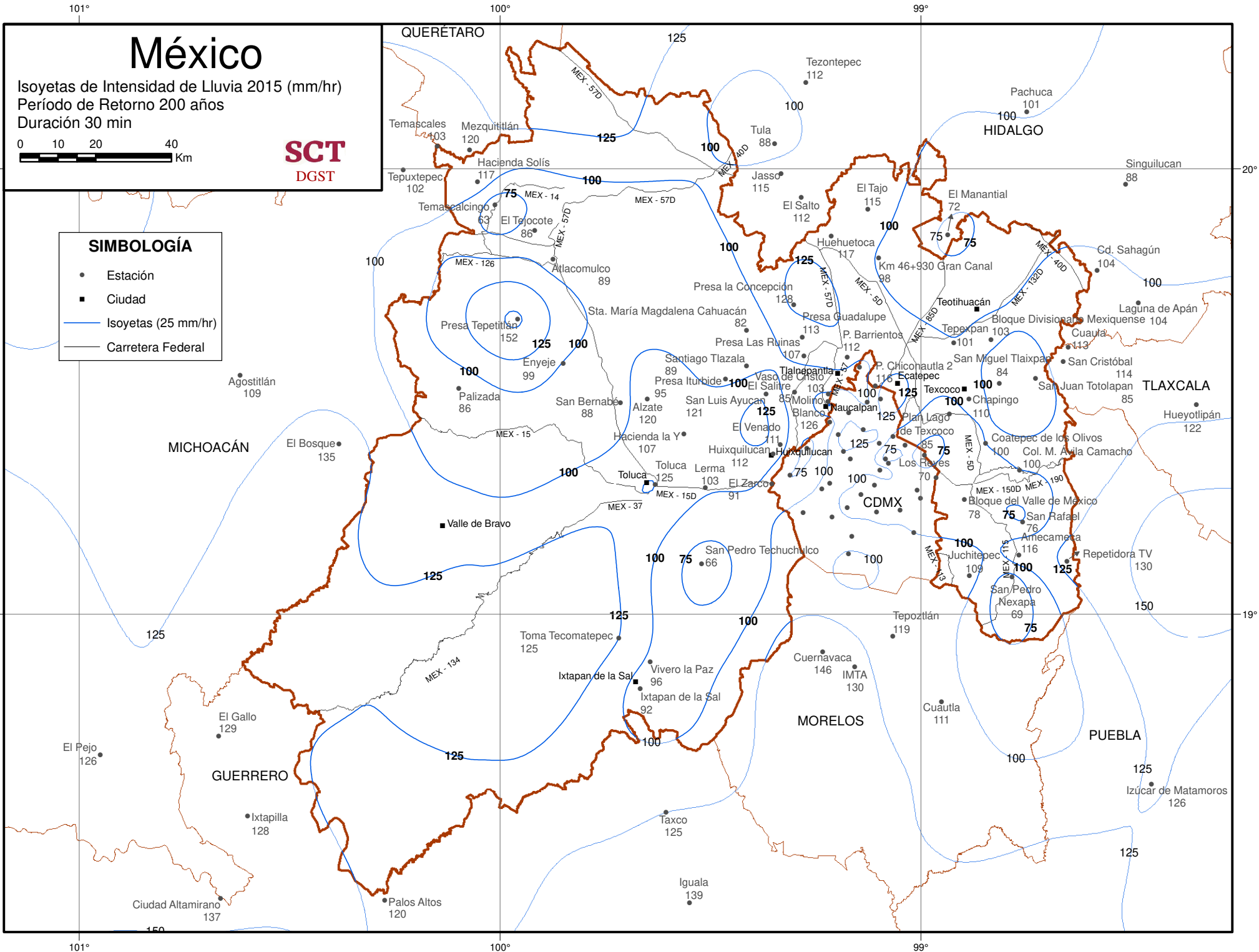
Isoyetas de Intensidad de Lluvia 2015 (mm/hr)
Período de Retorno 200 años
Duración 30 min



SCT
DGST

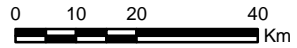
SIMBOLOGÍA

- Estación
- Ciudad
- Isoyetas (25 mm/hr)
- Carretera Federal



México

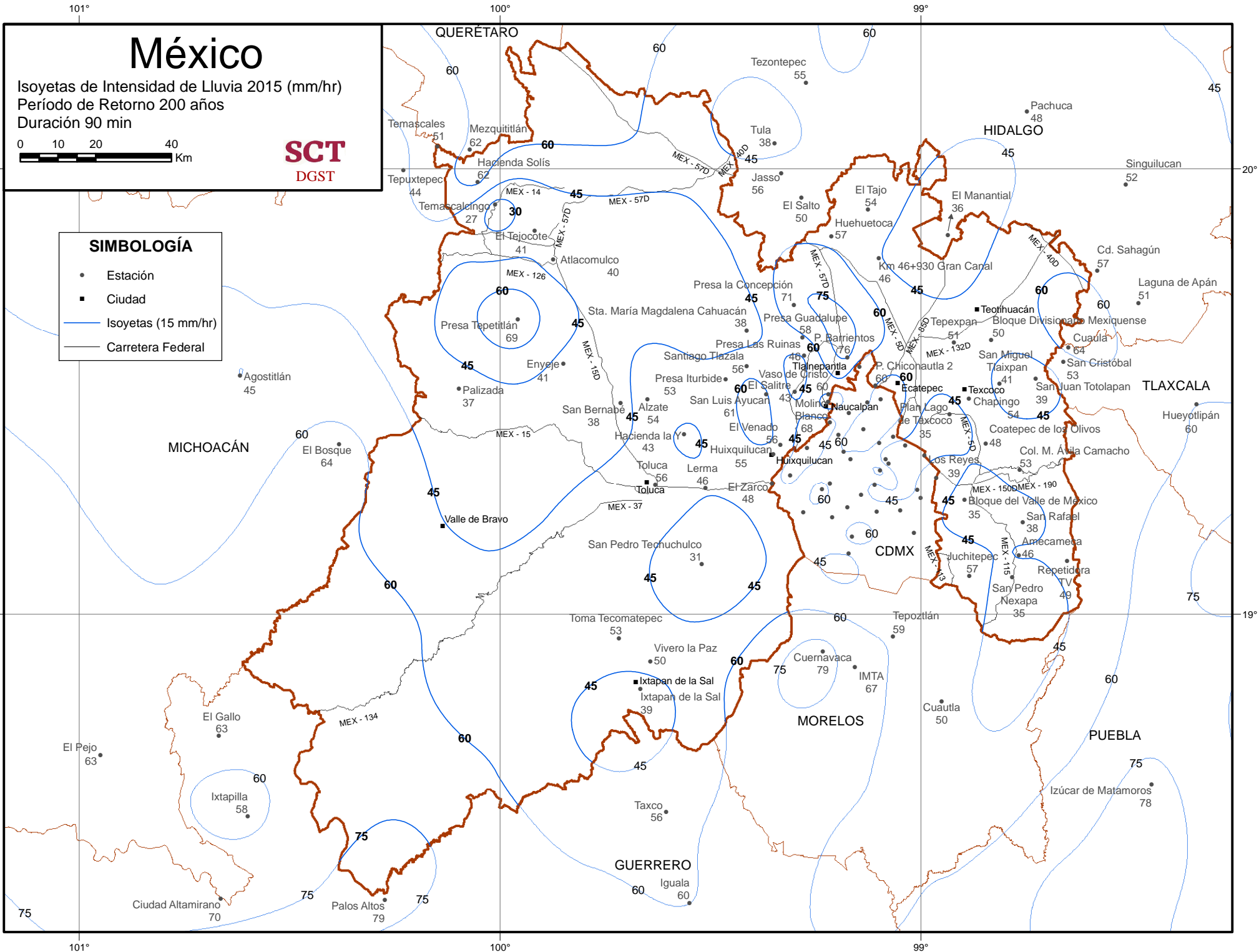
Isoyetas de Intensidad de Lluvia 2015 (mm/hr)
Período de Retorno 200 años
Duración 90 min



SCT
DGST

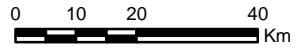
SIMBOLOGÍA

- Estación
- Ciudad
- Isoyetas (15 mm/hr)
- Carretera Federal



México

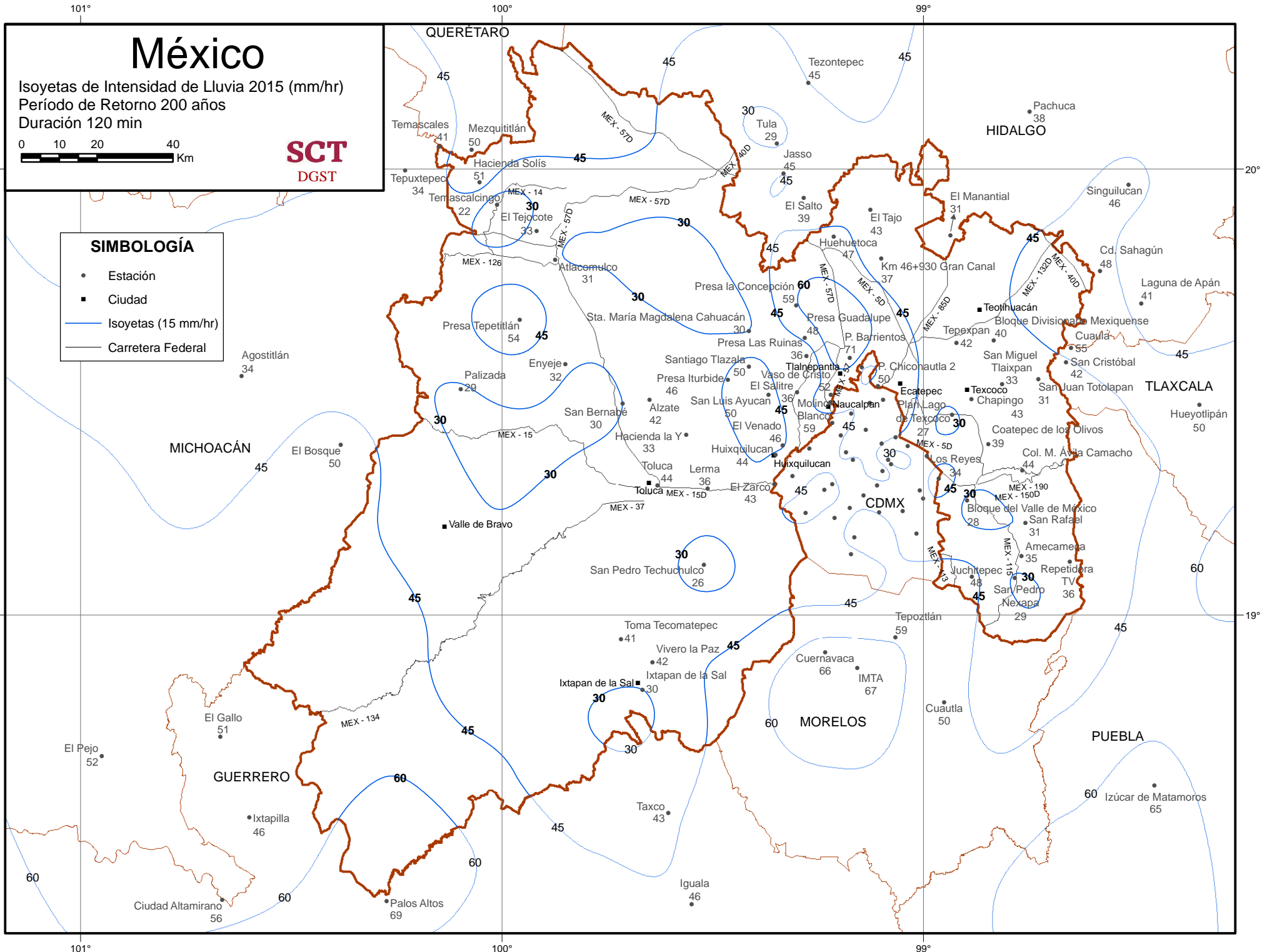
Isoyetas de Intensidad de Lluvia 2015 (mm/hr)
Período de Retorno 200 años
Duración 120 min



SCT
DGST

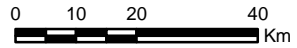
SIMBOLOGÍA

- Estación
- Ciudad
- Isoyetas (15 mm/hr)
- Carretera Federal



México

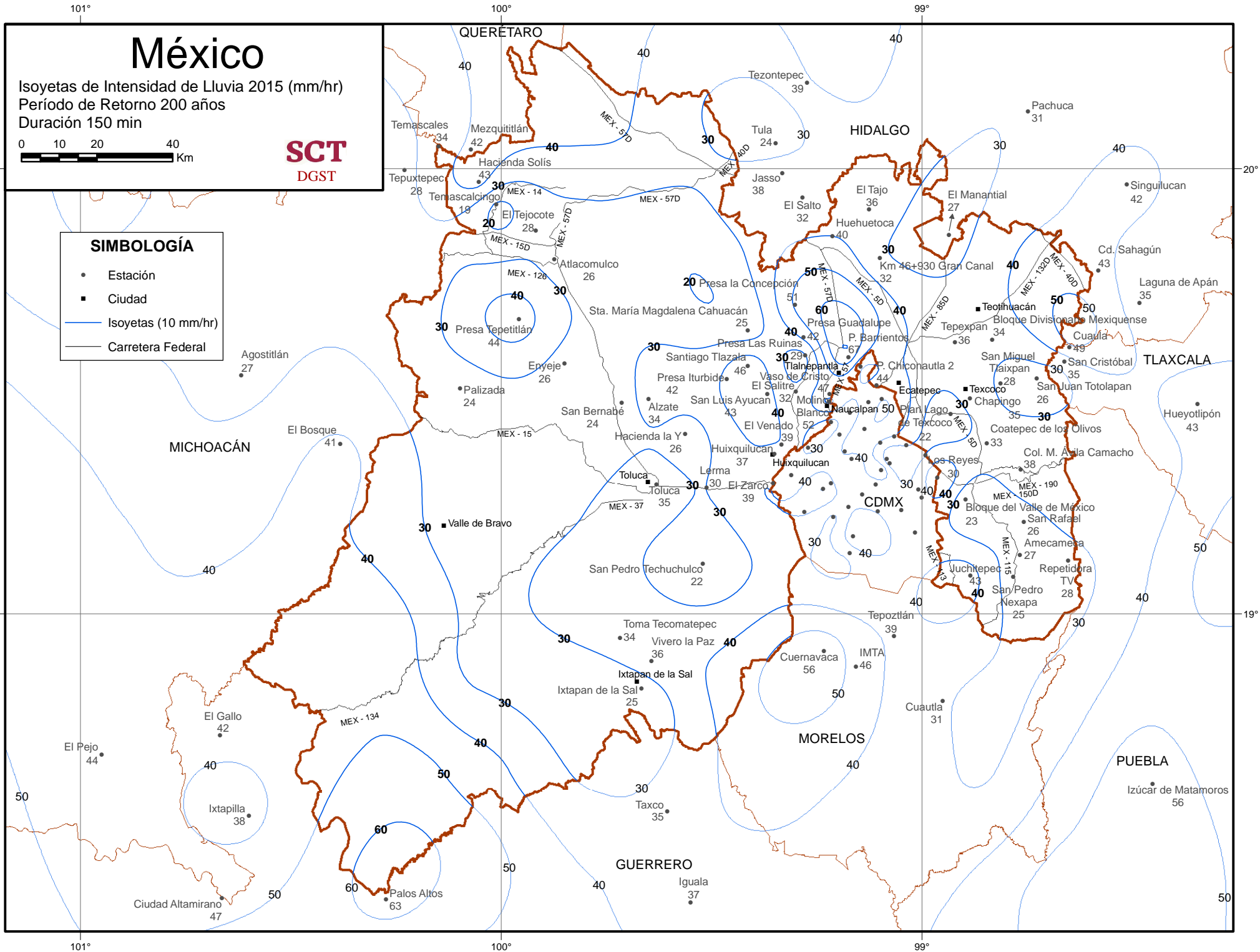
Isoyetas de Intensidad de Lluvia 2015 (mm/hr)
Período de Retorno 200 años
Duración 150 min



SCT
DGST

SIMBOLOGÍA

- Estación
- Ciudad
- Isoyetas (10 mm/hr)
- Carretera Federal



México

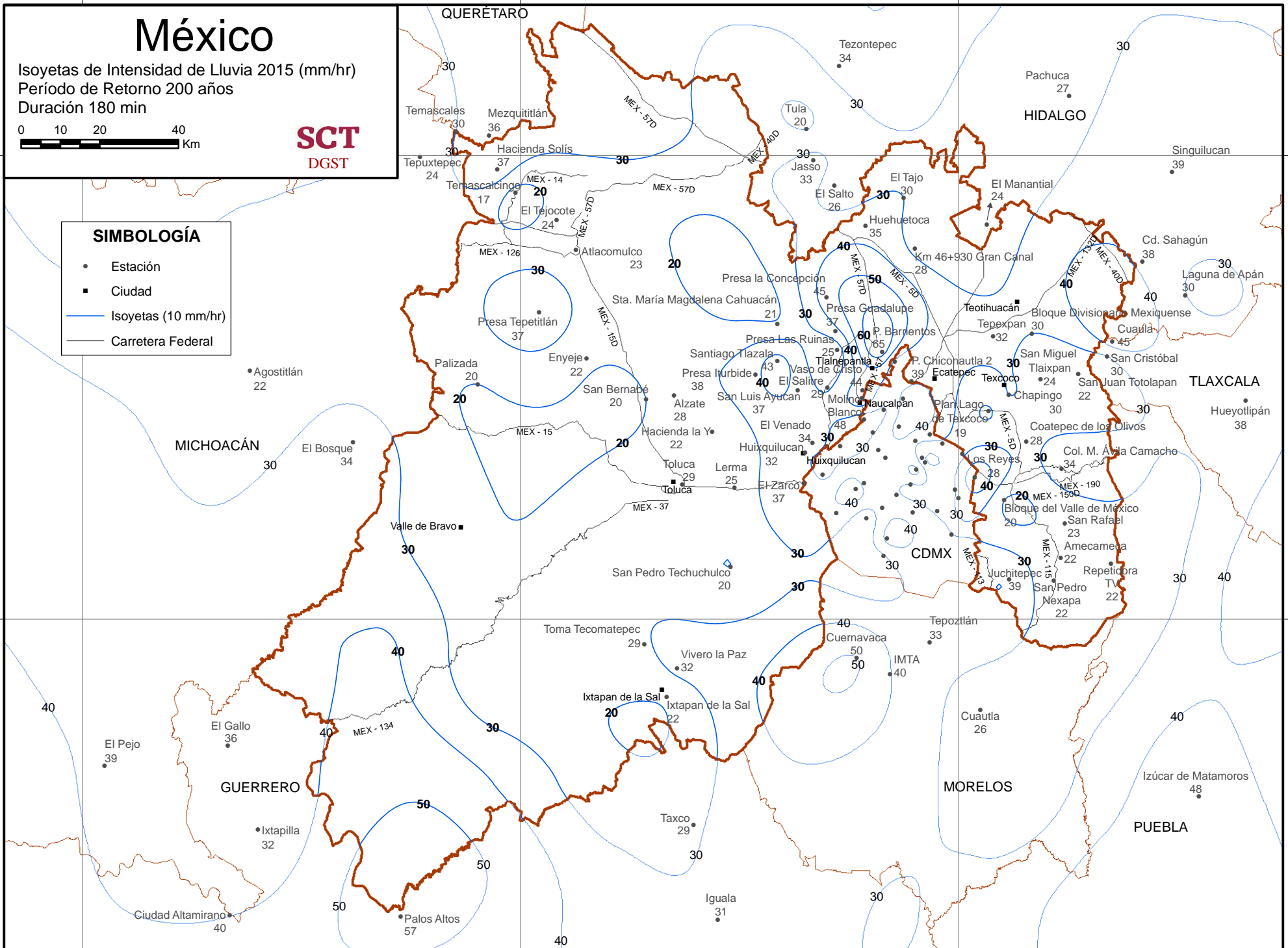
Isoyetas de Intensidad de Lluvia 2015 (mm/hr)
Período de Retorno 200 años
Duración 180 min

0 10 20 40 Km

SCT
DGST

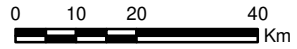
SIMBOLOGÍA

- Estación
- Ciudad
- Isoyetas (10 mm/hr)
- Carretera Federal



México

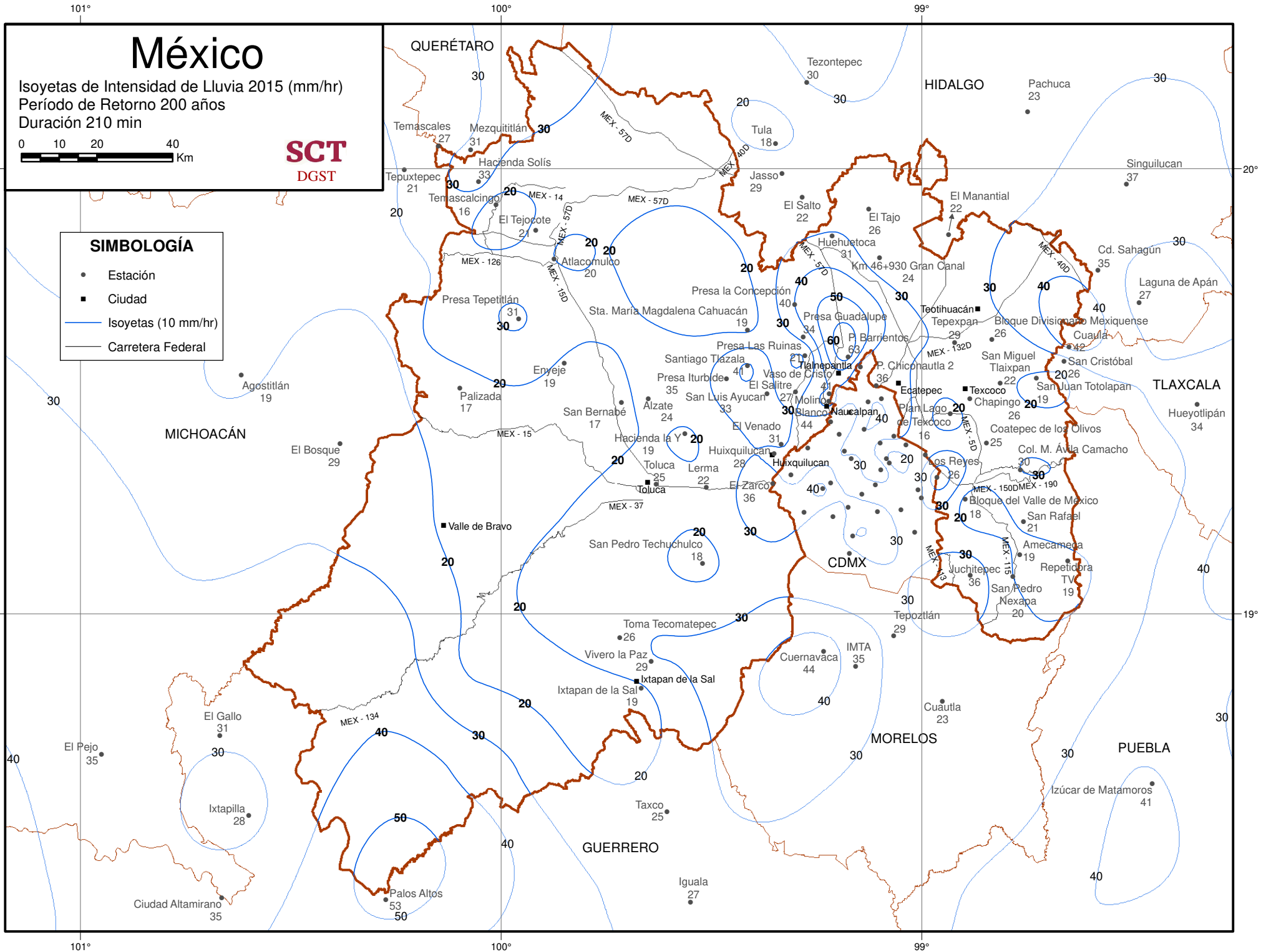
Isoyetas de Intensidad de Lluvia 2015 (mm/hr)
Período de Retorno 200 años
Duración 210 min



SCT
DGST

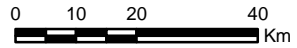
SIMBOLOGÍA

- Estación
- Ciudad
- Isoyetas (10 mm/hr)
- Carretera Federal



México

Isoyetas de Intensidad de Lluvia 2015 (mm/hr)
Período de Retorno 200 años
Duración 240 min



SCT
DGST

SIMBOLOGÍA

- Estación
- Ciudad
- Isoyetas (10 mm/hr)
- Carretera Federal

