

# México

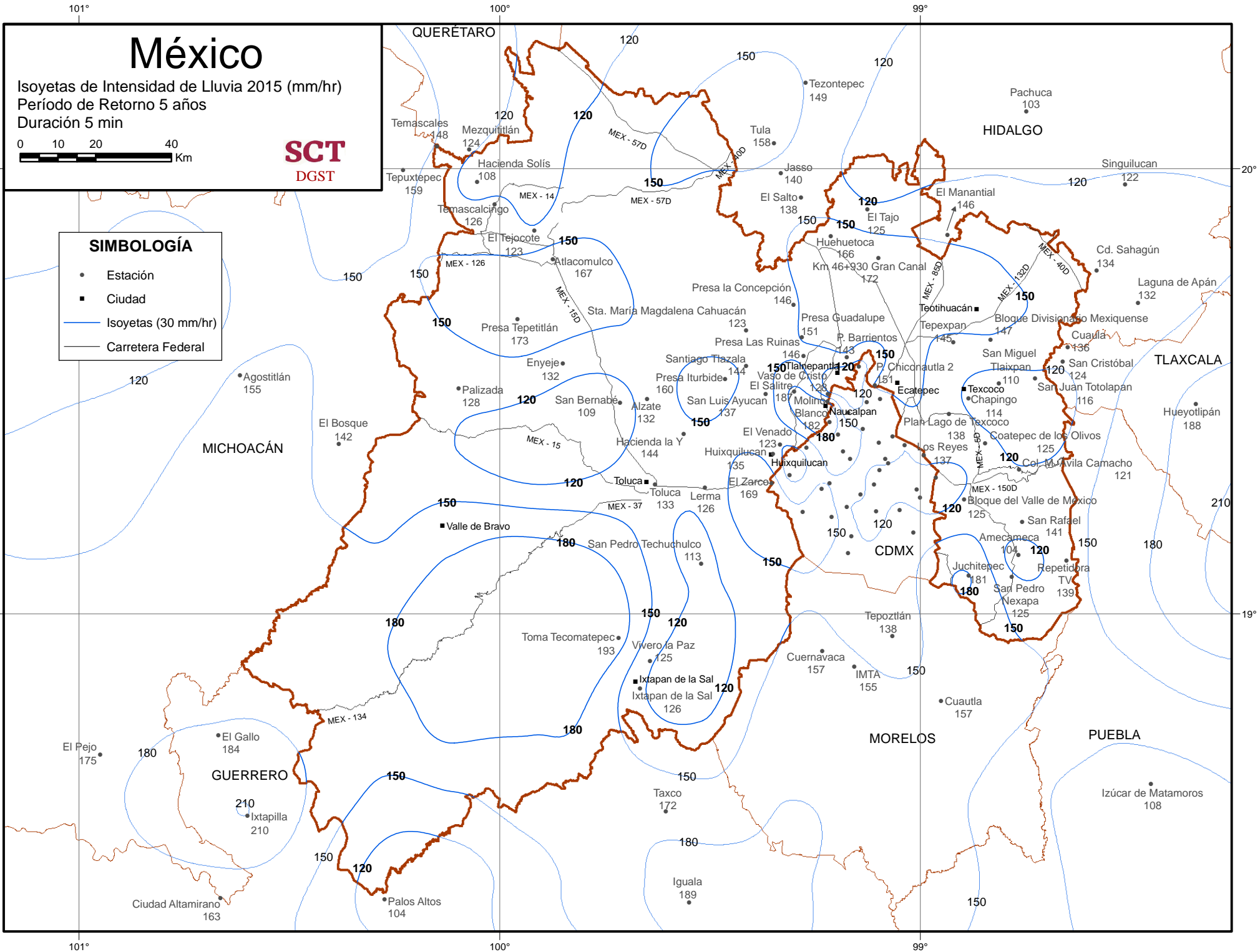
Isoyetas de Intensidad de Lluvia 2015 (mm/hr)  
Período de Retorno 5 años  
Duración 5 min

0 10 20 40  
Km

**SCT**  
DGST

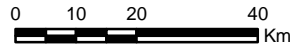
## SIMBOLOGÍA

- Estación
- Ciudad
- Isoyetas (30 mm/hr)
- Carretera Federal



# México

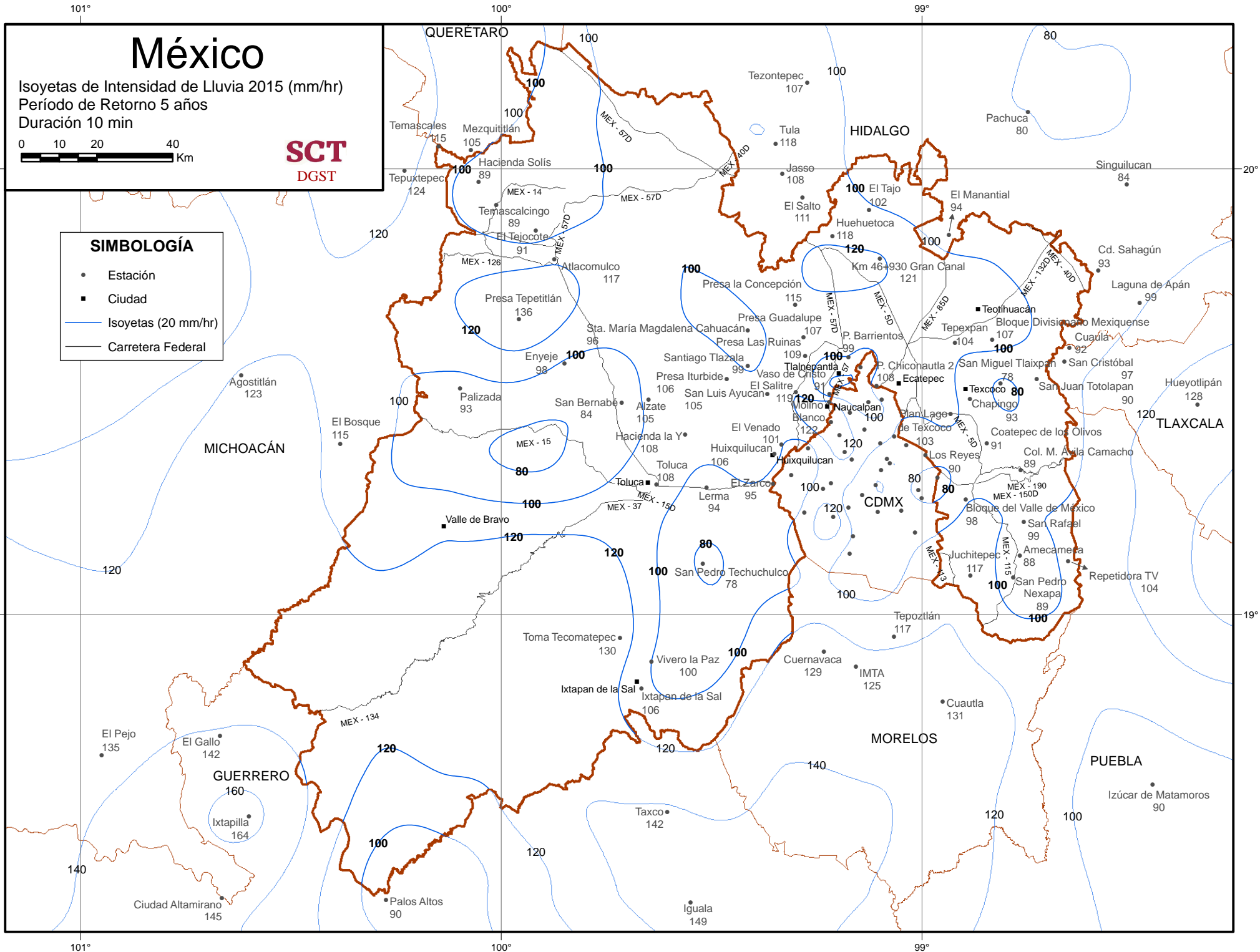
Isoyetas de Intensidad de Lluvia 2015 (mm/hr)  
Período de Retorno 5 años  
Duración 10 min



**SCT**  
DGST

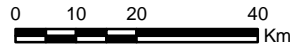
## SIMBOLOGÍA

- Estación
- Ciudad
- Isoyetas (20 mm/hr)
- Carretera Federal



# México

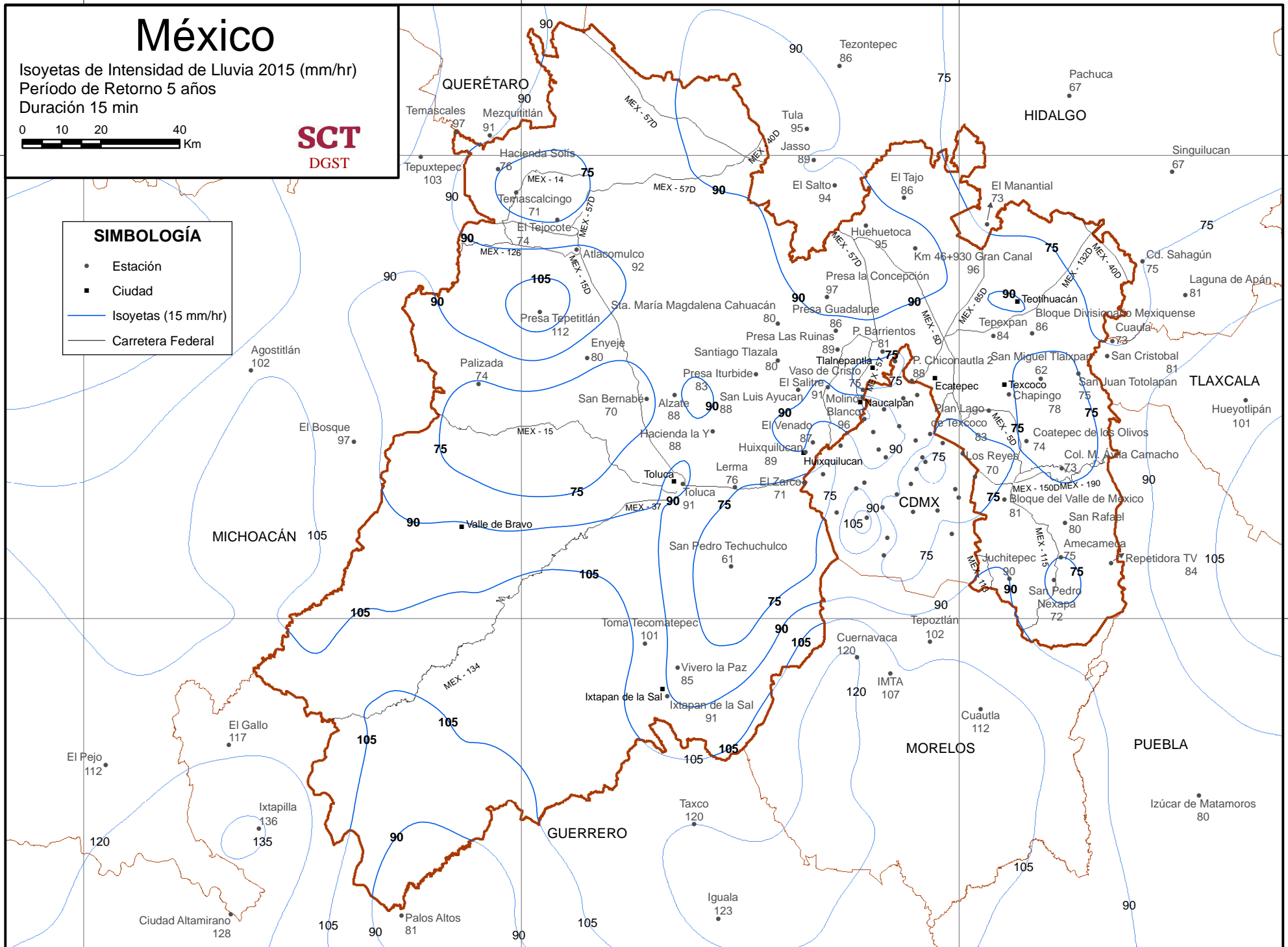
Isoyetas de Intensidad de Lluvia 2015 (mm/hr)  
Período de Retorno 5 años  
Duración 15 min



**SCT**  
DGST

## SIMBOLOGÍA

- Estación
- Ciudad
- Isoyetas (15 mm/hr)
- Carretera Federal



# México

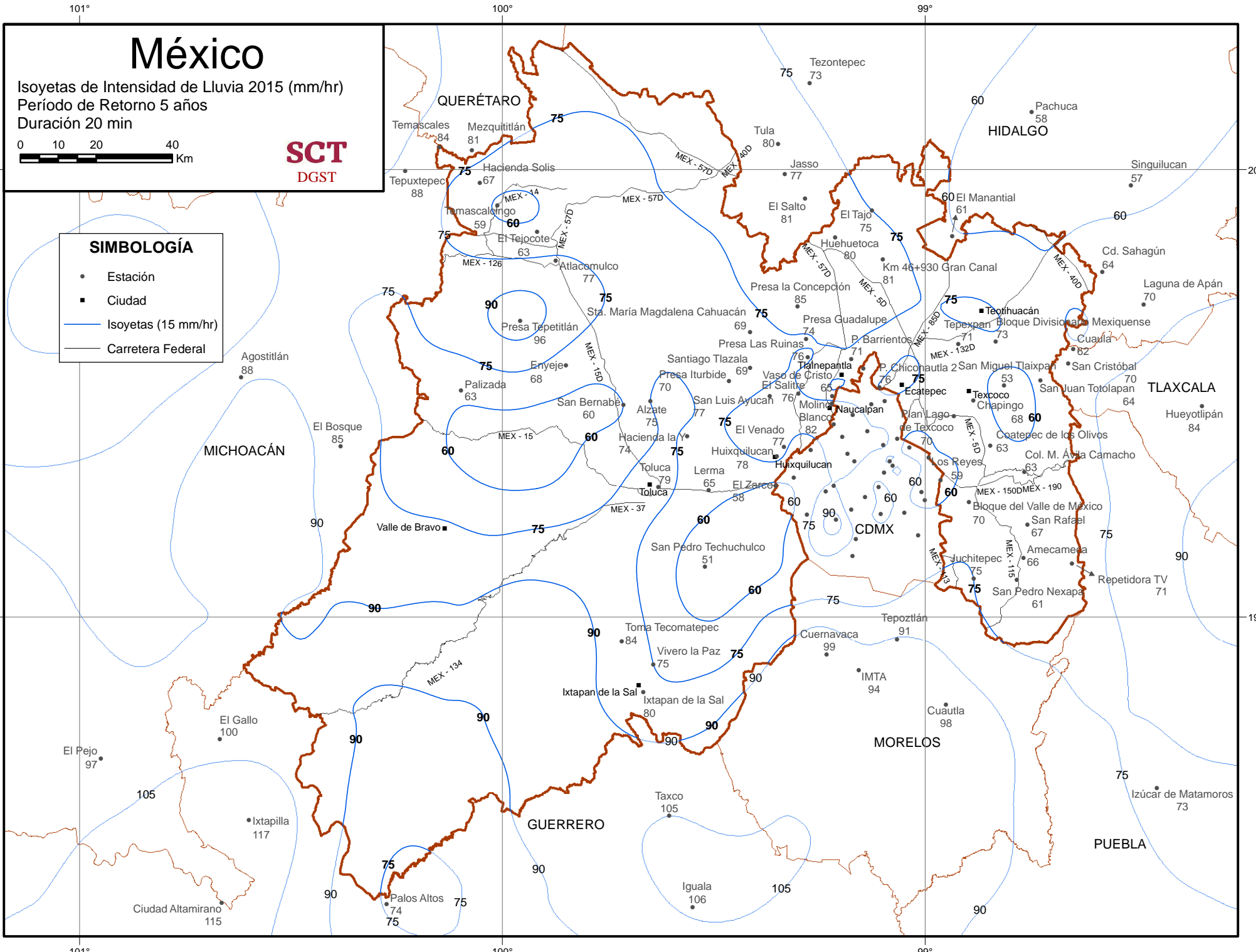
Isoyetas de Intensidad de Lluvia 2015 (mm/hr)  
Período de Retorno 5 años  
Duración 20 min

0 10 20 40  
Km

**SCT**  
DGST

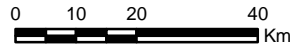
## SIMBOLOGÍA

- Estación
- Ciudad
- Isoyetas (15 mm/hr)
- Carretera Federal



# México

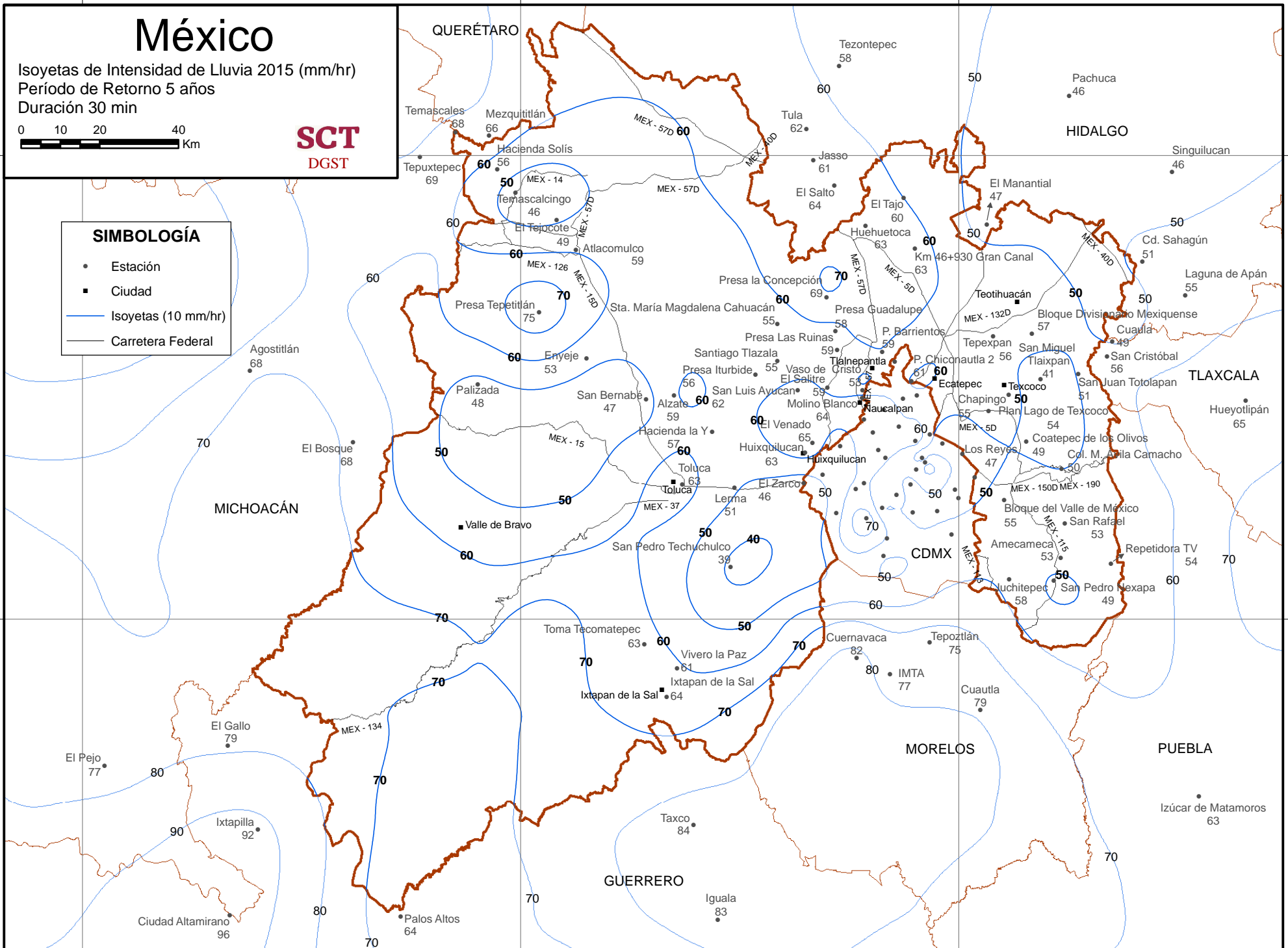
Isoyetas de Intensidad de Lluvia 2015 (mm/hr)  
Período de Retorno 5 años  
Duración 30 min



**SCT**  
DGST

## SIMBOLOGÍA

- Estación
- Ciudad
- Isoyetas (10 mm/hr)
- Carretera Federal



# México

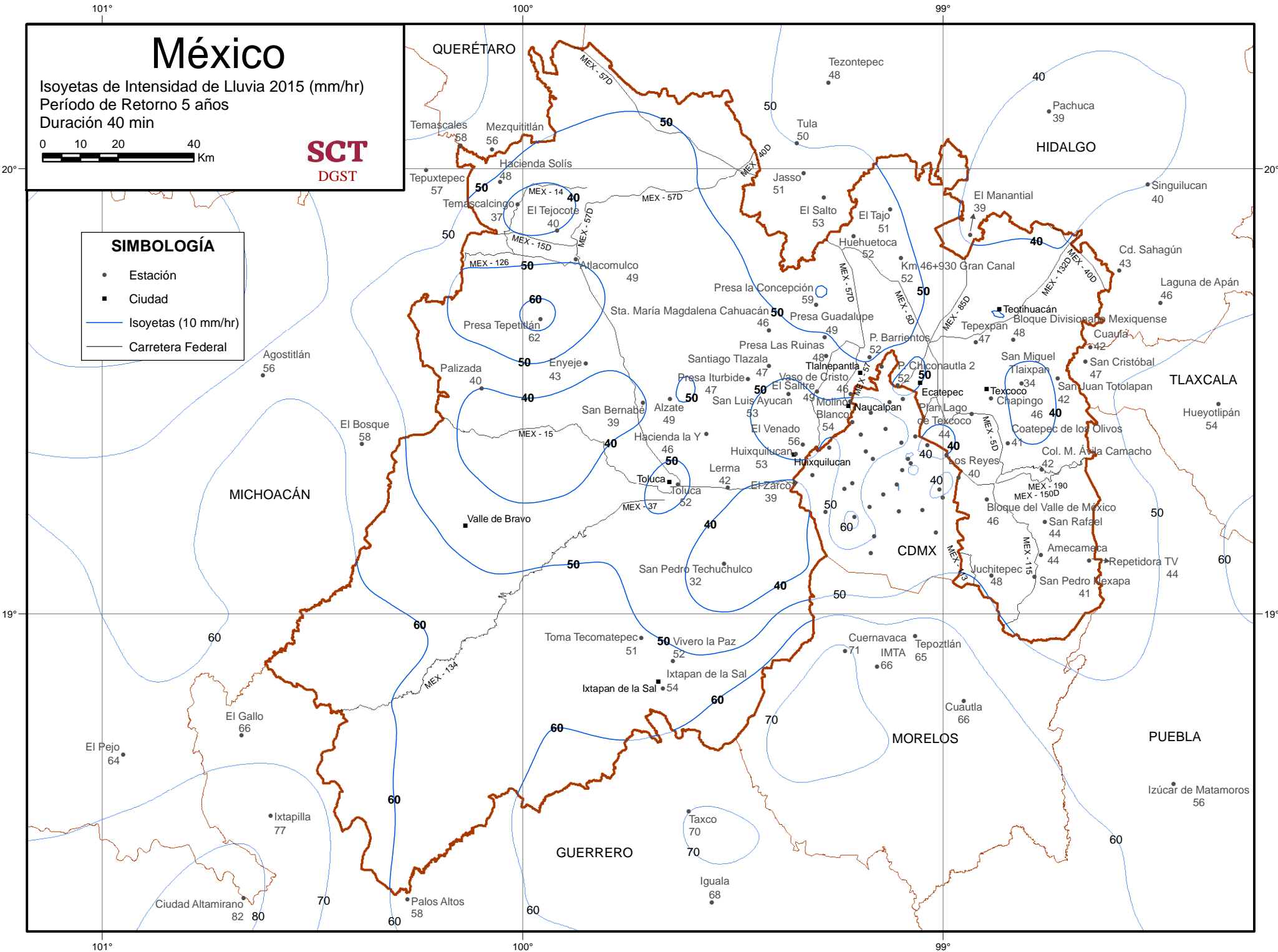
Isoyetas de Intensidad de Lluvia 2015 (mm/hr)  
 Período de Retorno 5 años  
 Duración 40 min

0 10 20 40  
 Km

**SCT**  
 DGST

## SIMBOLOGÍA

- Estación
- Ciudad
- Isoyetas (10 mm/hr)
- Carretera Federal



MICHOACÁN

Valle de Bravo

CDMX

MORELOS

GUERRERO

QUERÉTARO

HIDALGO

TLAXCALA

PUEBLA

El Pejo 64

El Gallo 66

Ixtapilla 77

Ciudad Altamirano 82 80

Palos Altos 58

Ixtapan de la Sal 54

Toma Tecamatepec 51

Vivero la Paz 52

Cuernavaca 71

Tezoztlán 65

Taxco 70

Iguala 68

Izúcar de Matamoros 56

Hueyotlipán 54

San Miguel Tula 34

Chapingo 42

Coatepec de los Olivos 46

San Pedro Mexapa 41

Juchitepec 48

Los Reyes 40

Plan Lago de Texcoco 44

Naucalpan 54

Huixquilucan 53

Lerma 42

El Zarcón 39

Toluca 52

Hacienda la Y 46

San Bernabé 39

Alzate 49

El Venado 56

Huixquilucan 53

Huixquilucan 53

San Pedro Techuichulco 32

San Pedro Techuichulco 32

San Pedro Techuichulco 32

San Pedro Techuichulco 32

San Pedro Techuichulco 32

San Pedro Techuichulco 32

San Pedro Techuichulco 32

San Pedro Techuichulco 32

San Pedro Techuichulco 32

60

60

60

60

20°

19°

19°

101°

100°

99°

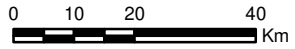
101°

100°

99°

# México

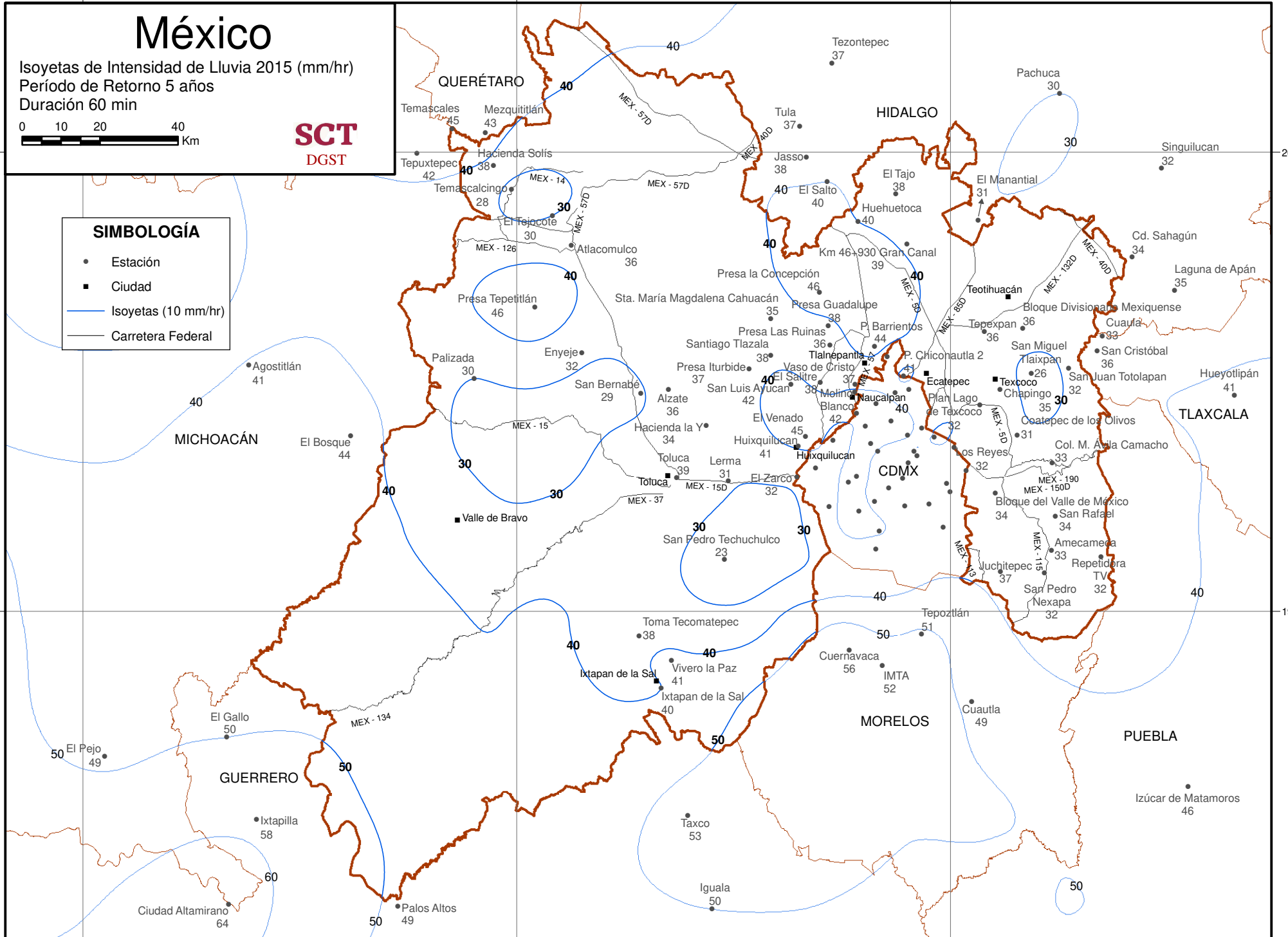
Isoyetas de Intensidad de Lluvia 2015 (mm/hr)  
Período de Retorno 5 años  
Duración 60 min



**SCT**  
DGST

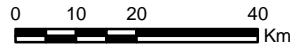
## SIMBOLOGÍA

- Estación
- Ciudad
- Isoyetas (10 mm/hr)
- Carretera Federal



# México

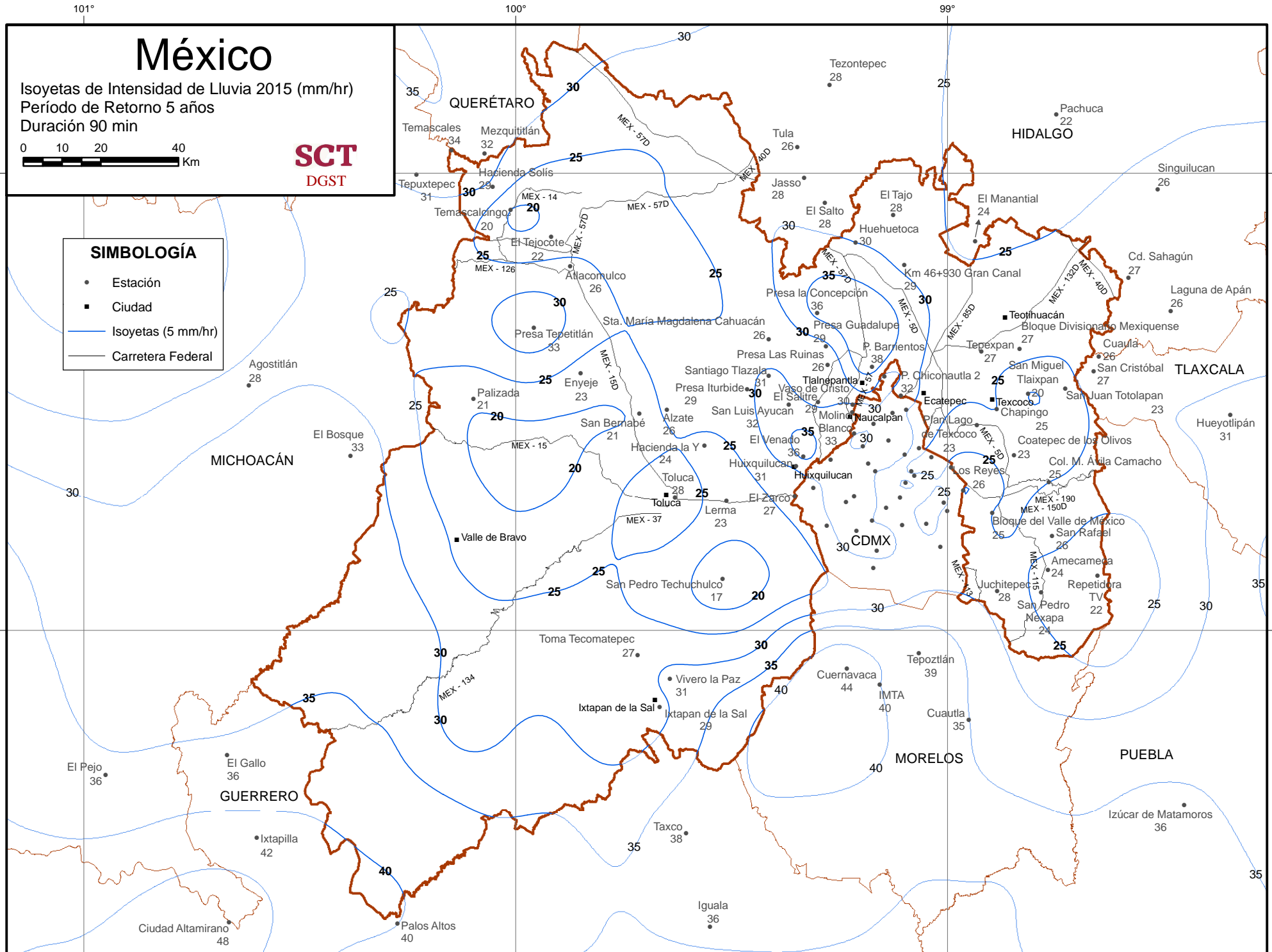
Isoyetas de Intensidad de Lluvia 2015 (mm/hr)  
Período de Retorno 5 años  
Duración 90 min



**SCT**  
DGST

## SIMBOLOGÍA

- Estación
- Ciudad
- Isoyetas (5 mm/hr)
- Carretera Federal





# México

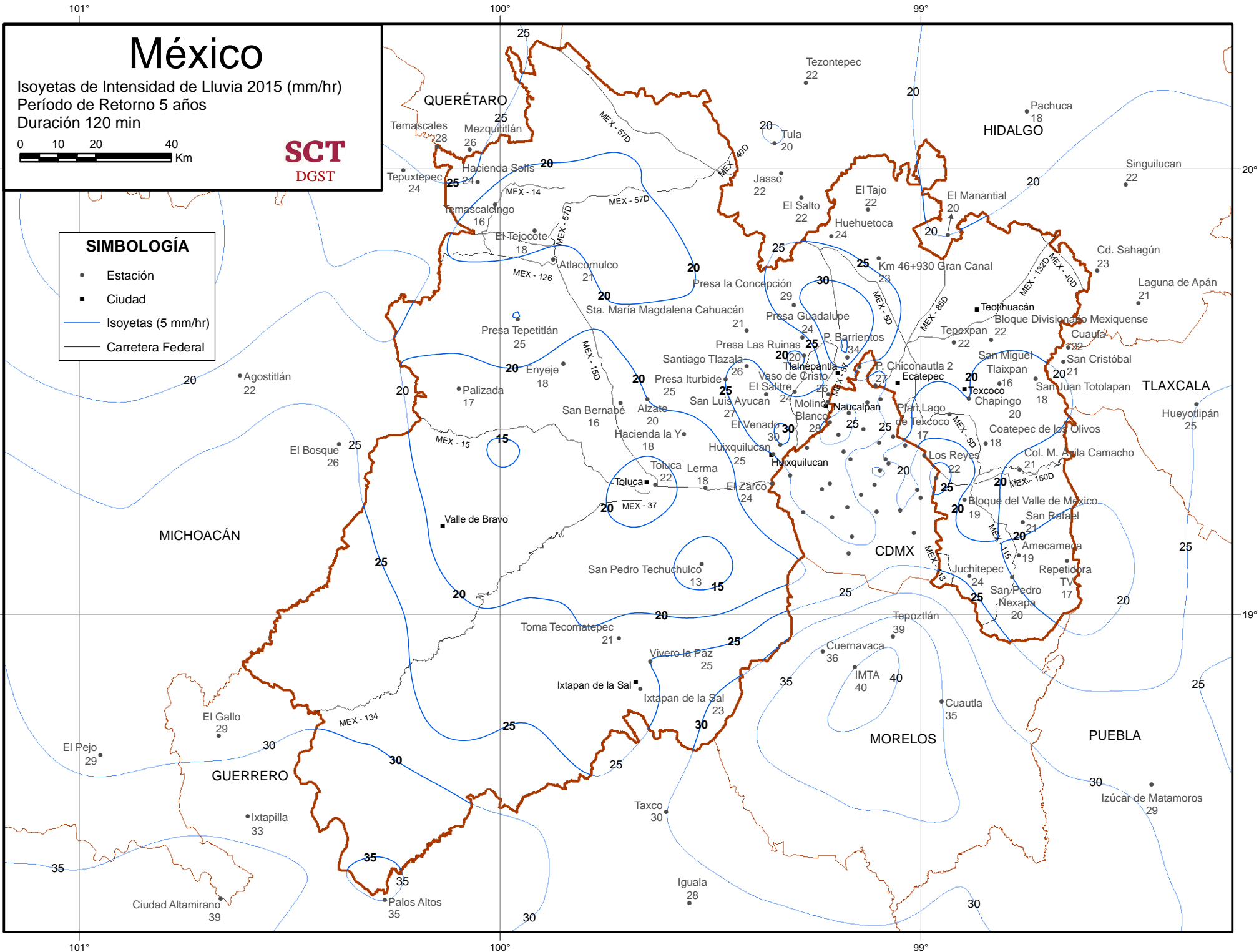
Isoyetas de Intensidad de Lluvia 2015 (mm/hr)  
Período de Retorno 5 años  
Duración 120 min

0 10 20 40  
Km

**SCT**  
DGST

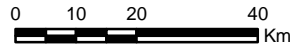
## SIMBOLOGÍA

- Estación
- Ciudad
- Isoyetas (5 mm/hr)
- Carretera Federal



# México

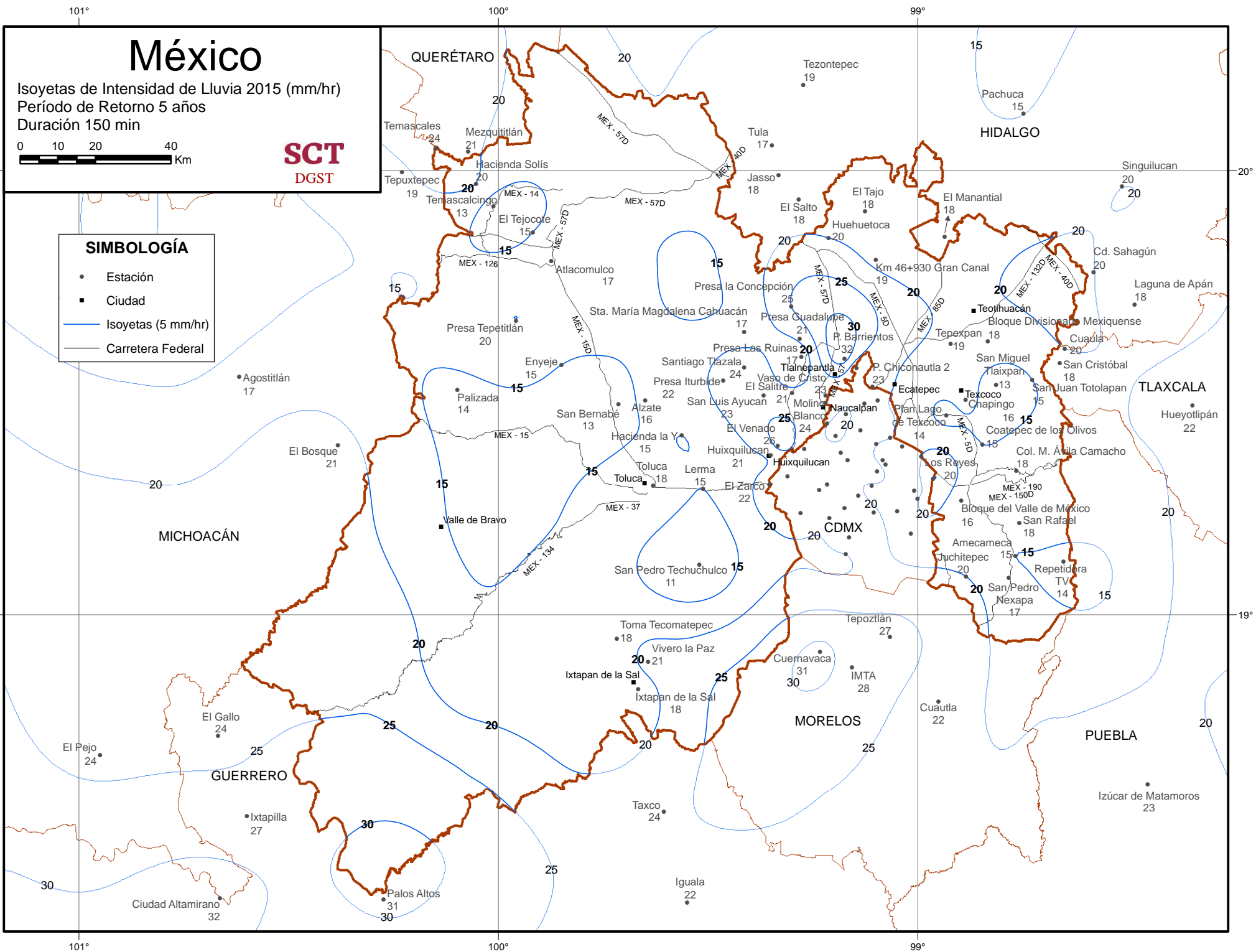
Isoyetas de Intensidad de Lluvia 2015 (mm/hr)  
Período de Retorno 5 años  
Duración 150 min



**SCT**  
DGST

## SIMBOLOGÍA

- Estación
- Ciudad
- Isoyetas (5 mm/hr)
- Carretera Federal



# México

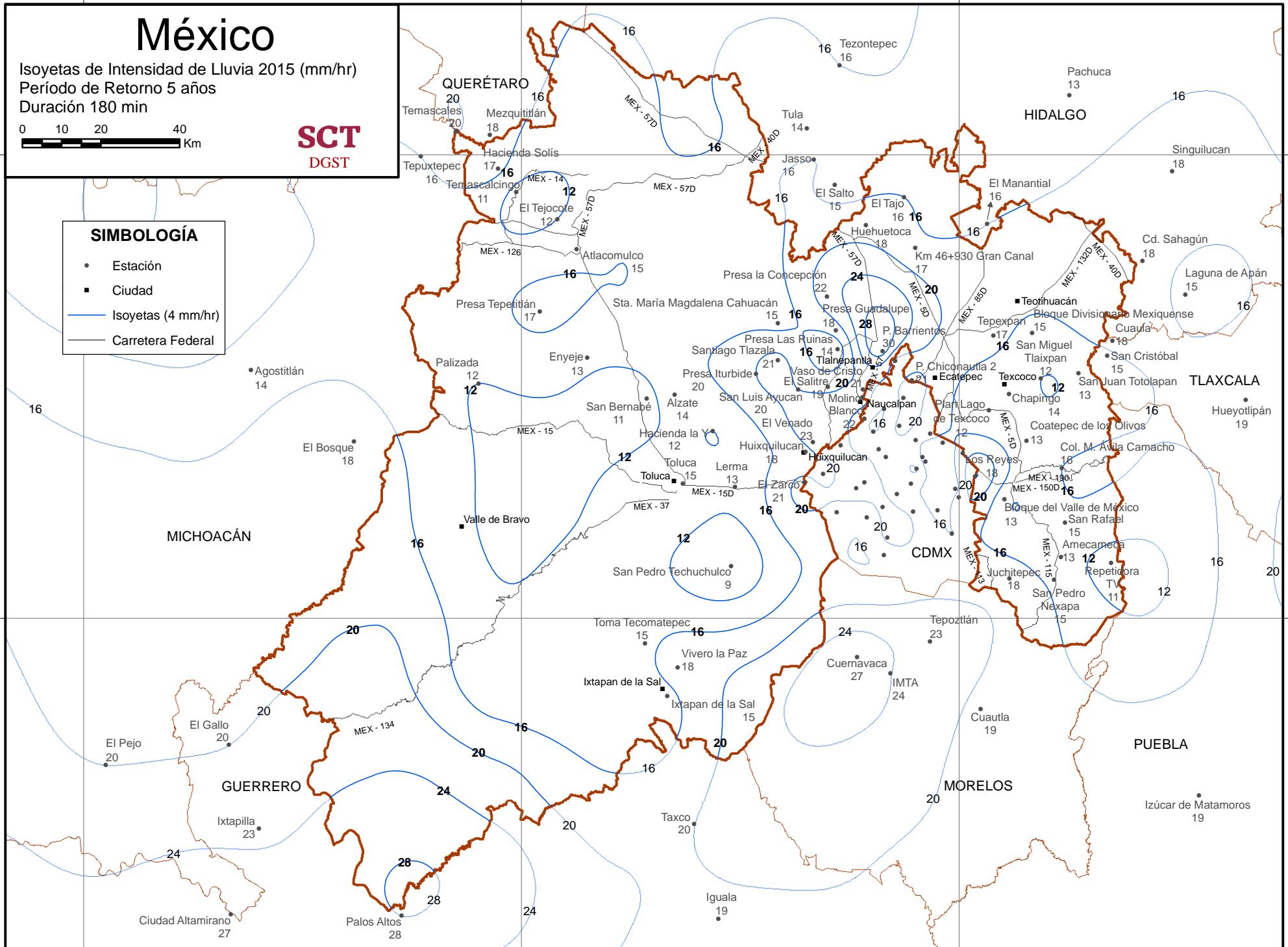
Isoyetas de Intensidad de Lluvia 2015 (mm/hr)  
Período de Retorno 5 años  
Duración 180 min

0 10 20 40  
Km

**SCT**  
DGST

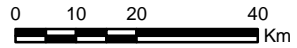
## SIMBOLOGÍA

- Estación
- Ciudad
- Isoyetas (4 mm/hr)
- Carretera Federal



# México

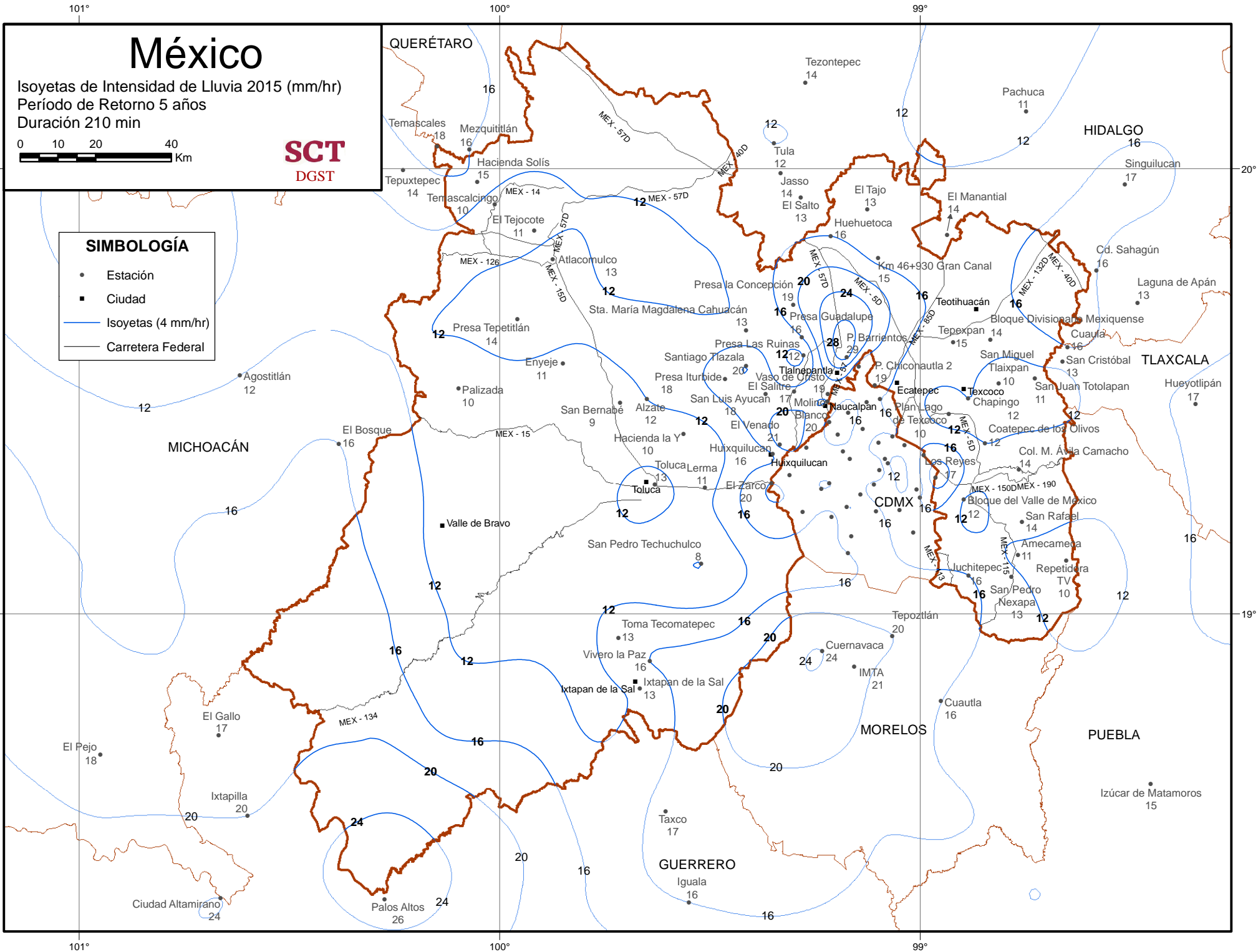
Isoyetas de Intensidad de Lluvia 2015 (mm/hr)  
Período de Retorno 5 años  
Duración 210 min



**SCT**  
DGST

## SIMBOLOGÍA

- Estación
- Ciudad
- Isoyetas (4 mm/hr)
- Carretera Federal



# México

Isoyetas de Intensidad de Lluvia 2015 (mm/hr)  
Período de Retorno 5 años  
Duración 240 min

0 10 20 40  
Km

**SCT**  
DGST

## SIMBOLOGÍA

- Estación
- Ciudad
- Isoyetas (4 mm/hr)
- Carretera Federal

