

SIMBOLOGÍA

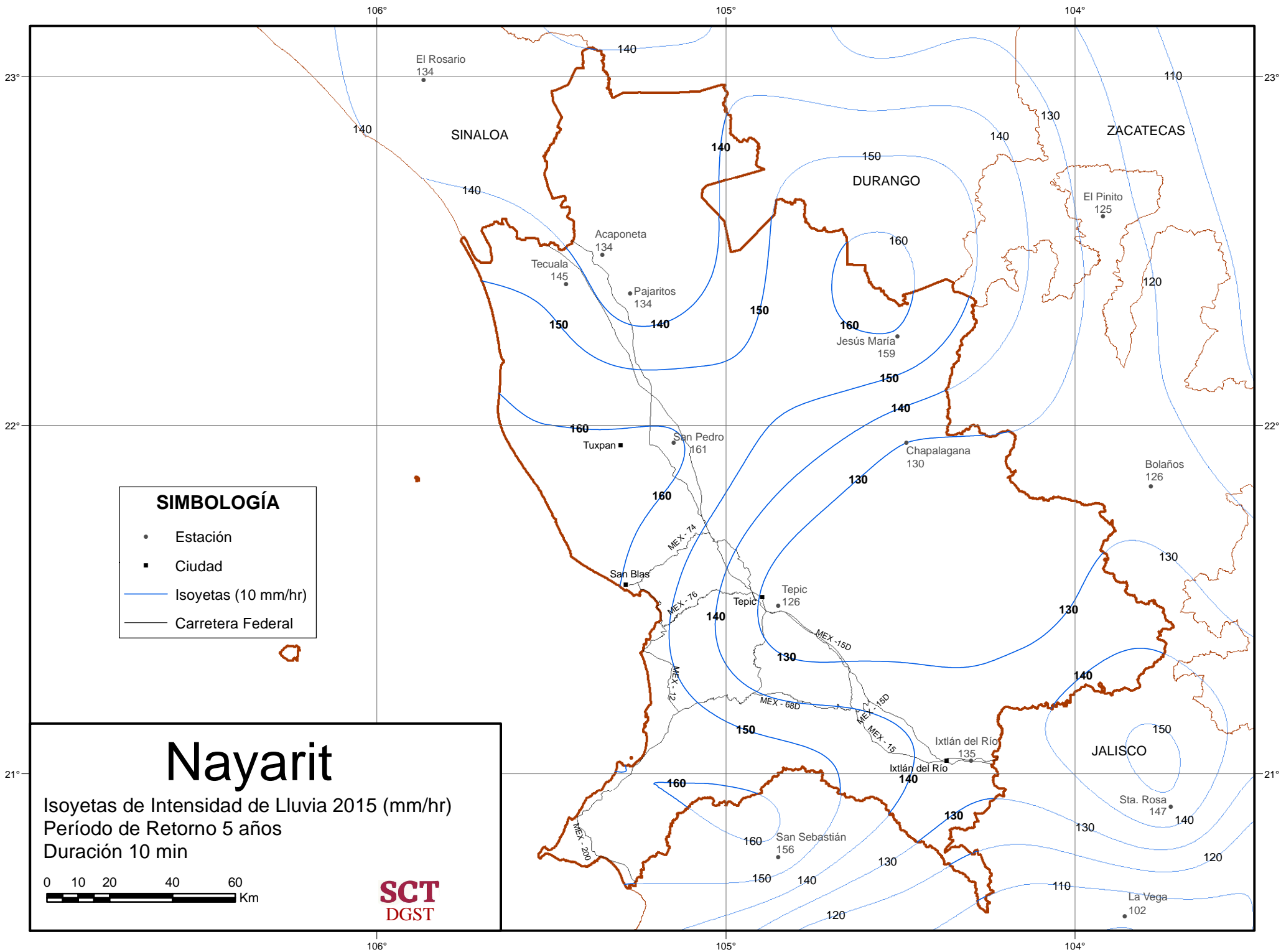
- Estación
- Ciudad
- Isoyetas (15 mm/hr)
- Carretera Federal

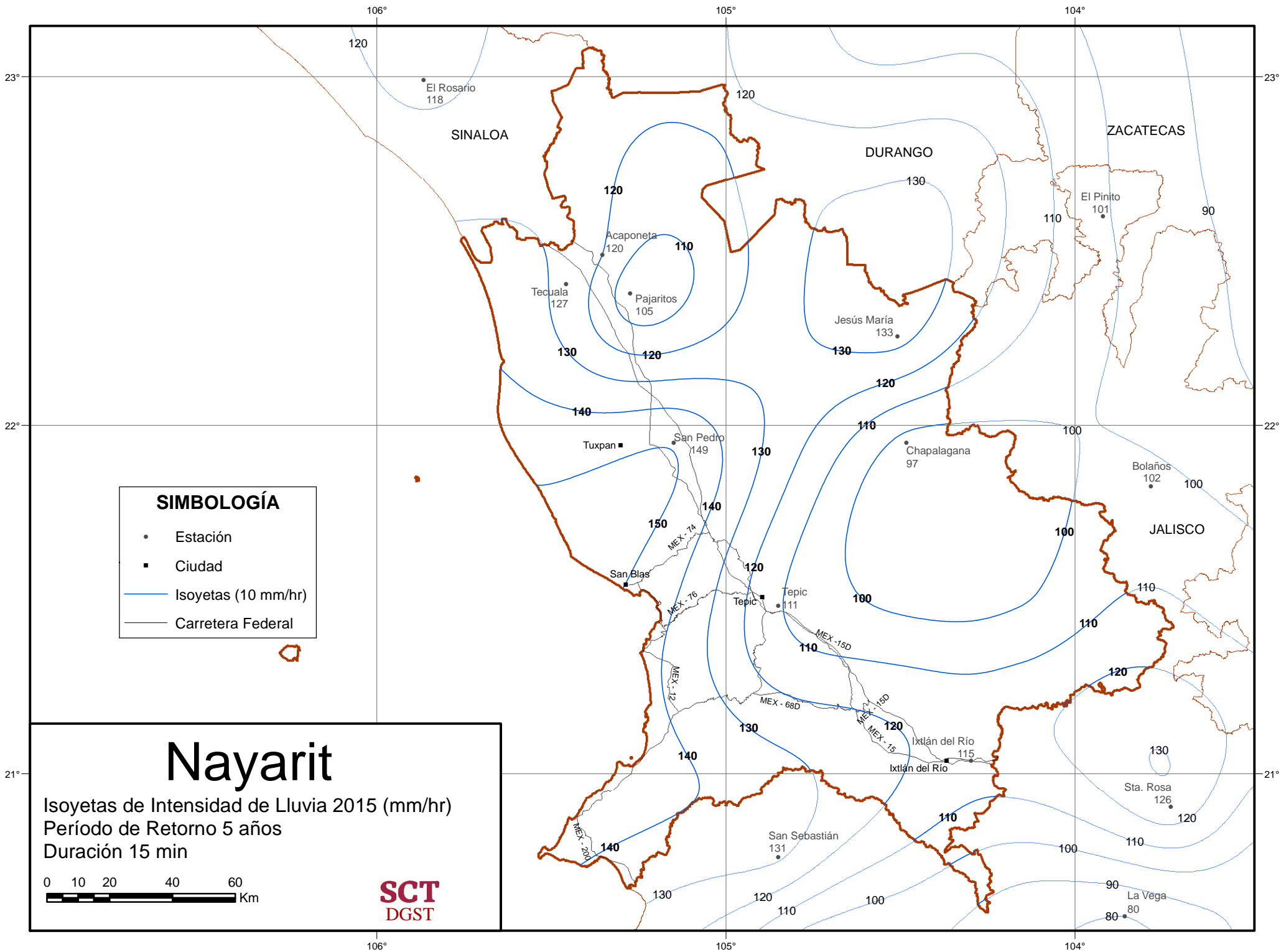
Nayarit

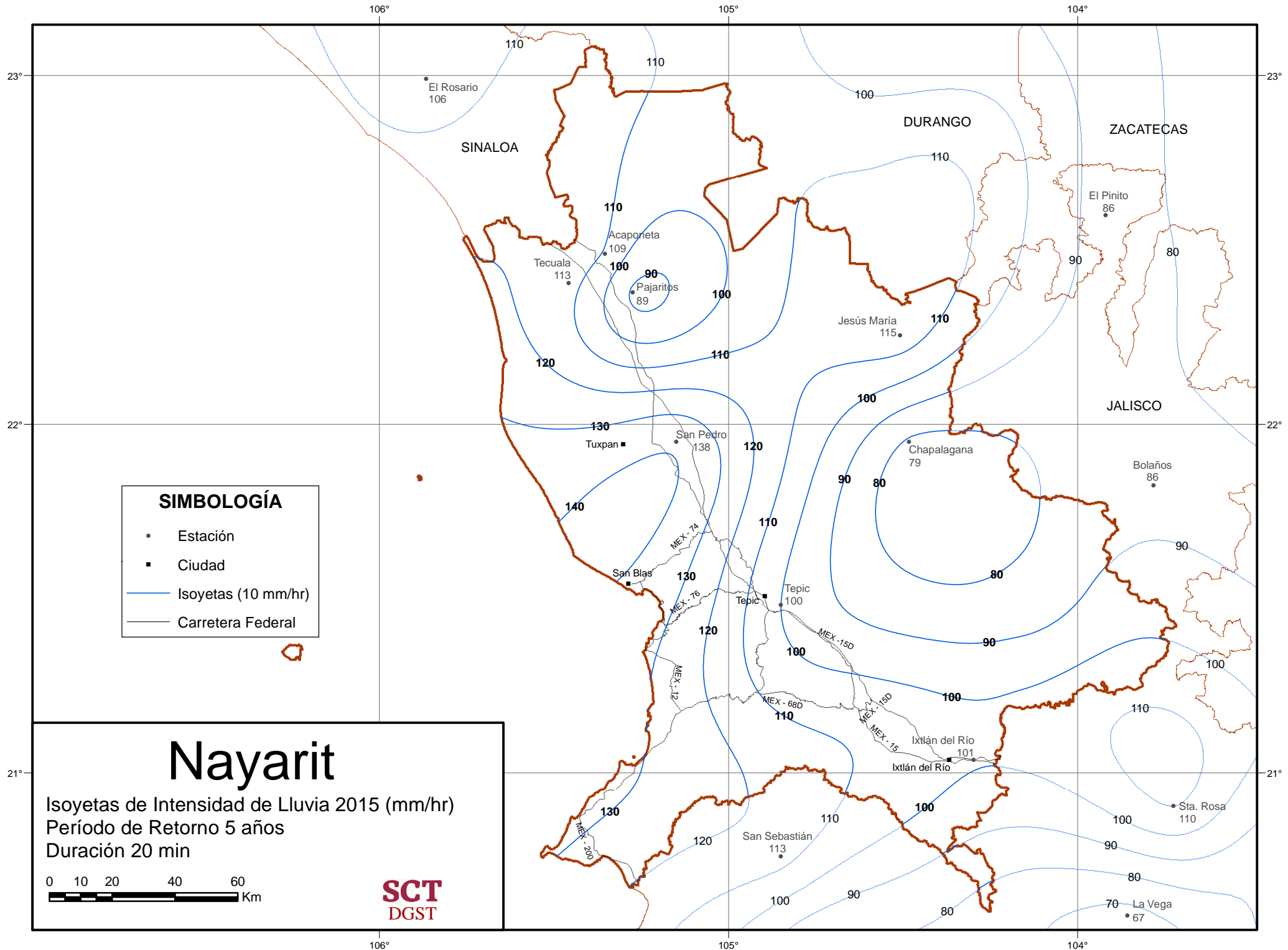
Isoyetas de Intensidad de Lluvia 2015 (mm/hr)
 Período de Retorno 5 años
 Duración 5 min

0 10 20 40 60 Km

SCT
DGST





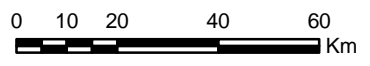


SIMBOLOGÍA

- Estación
- Ciudad
- Isoyetas (10 mm/hr)
- Carretera Federal

Nayarit

Isoyetas de Intensidad de Lluvia 2015 (mm/hr)
 Período de Retorno 5 años
 Duración 20 min



El Rosario
106

SINALOA

110

110

100

DURANGO

ZACATECAS

110

Acaponeta
109

Tecuala
113

100

Pajaritos
89

100

Jesús María
115

110

El Pinito
86

90

80

120

110

JALISCO

130

Tuxpan

San Pedro
138

120

100

Chapalagana
79

Bolaños
86

140

110

90

San Blas

Tepic

100

100

90

MEX - 74

MEX - 76

120

100

MEX - 15D

90

MEX - 12

110

MEX - 68D

100

MEX - 15

100

Ixtlán del Río
101

110

Sta. Rosa
110

130

120

110

100

100

90

80

San Sebastián
113

100

90

80

La Vega
67

70

106°

105°

104°

21°

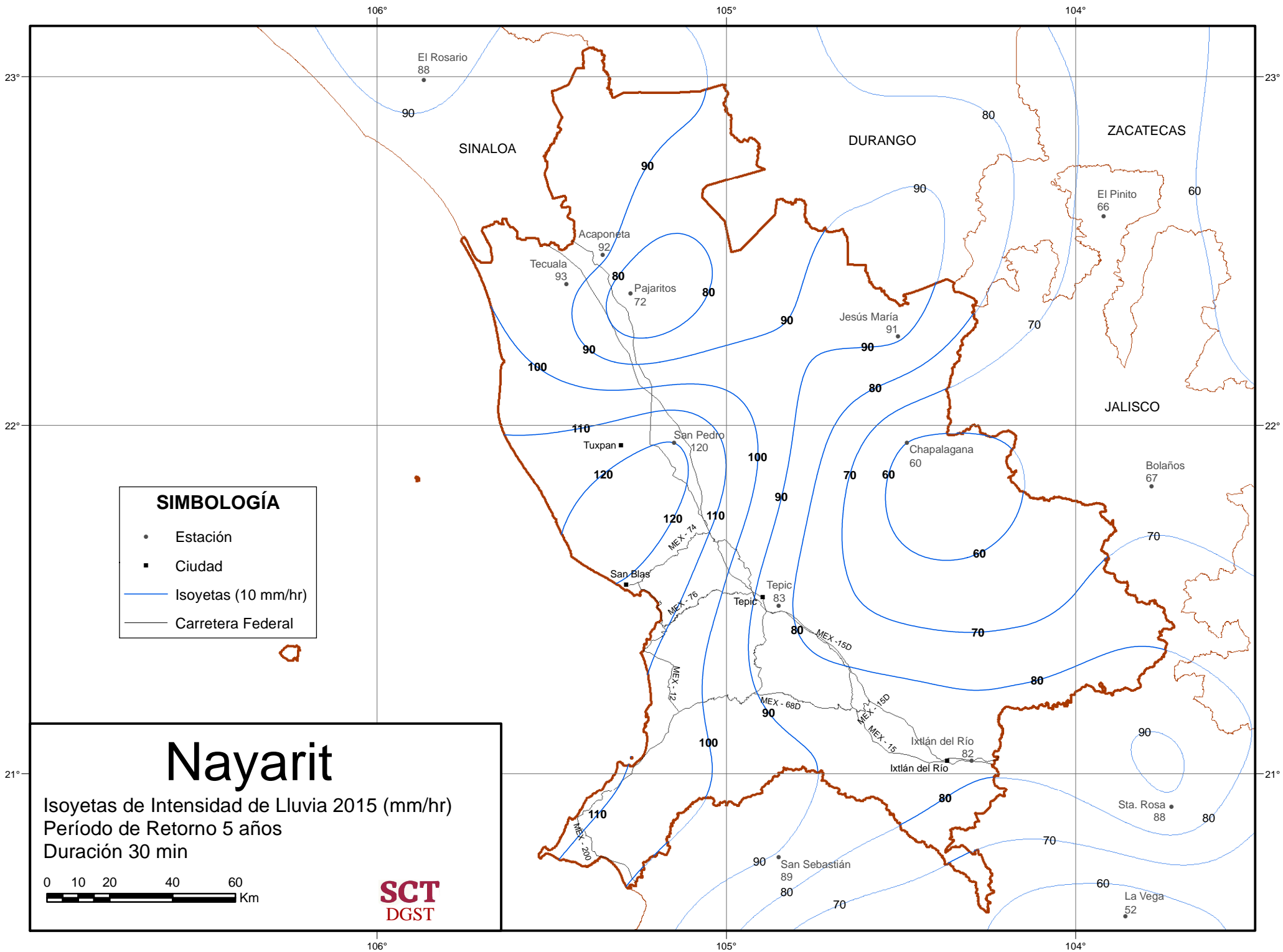
21°

22°

22°

23°

23°



SIMBOLOGÍA

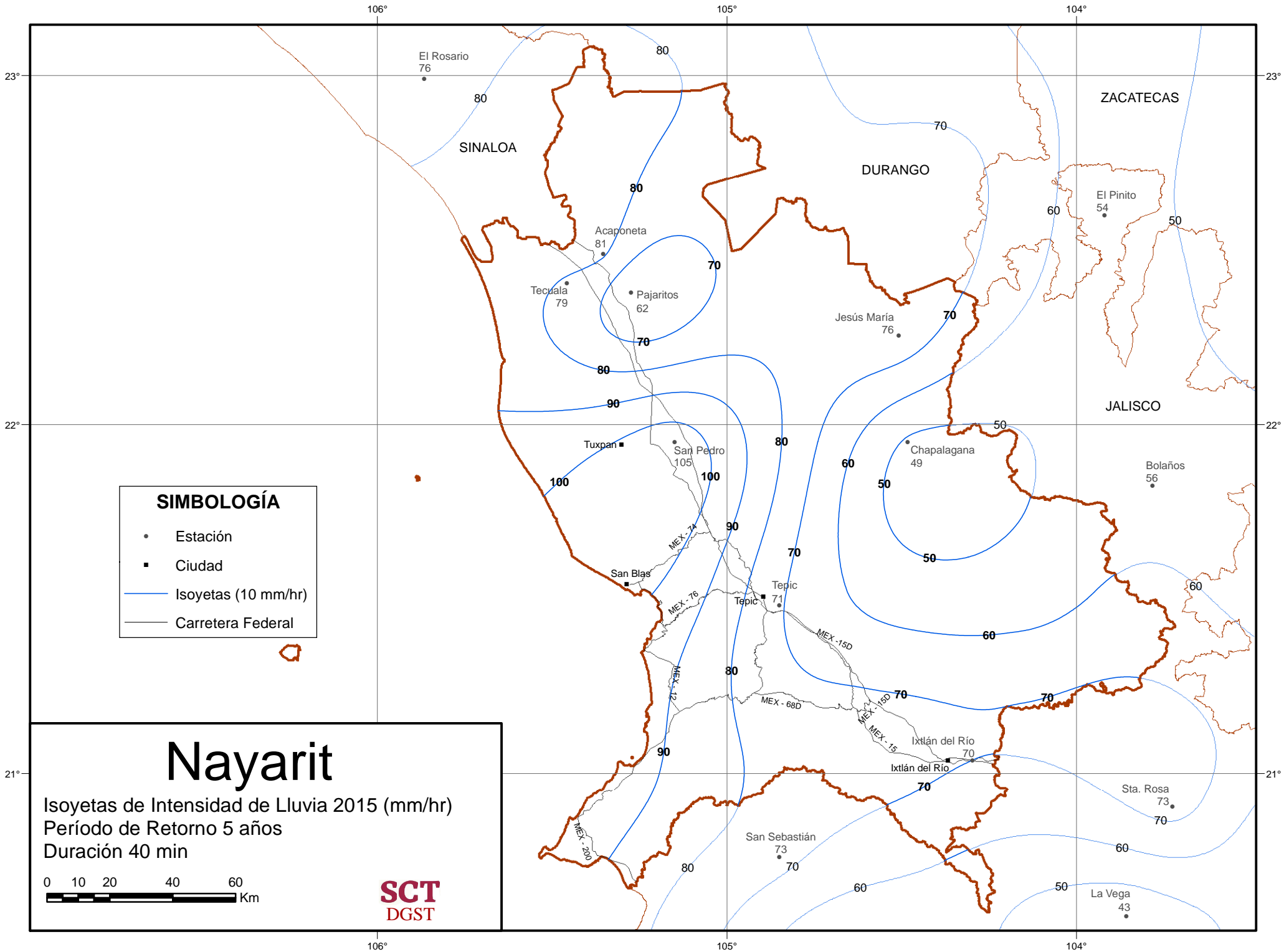
- Estación
- Ciudad
- Isoyetas (10 mm/hr)
- Carretera Federal

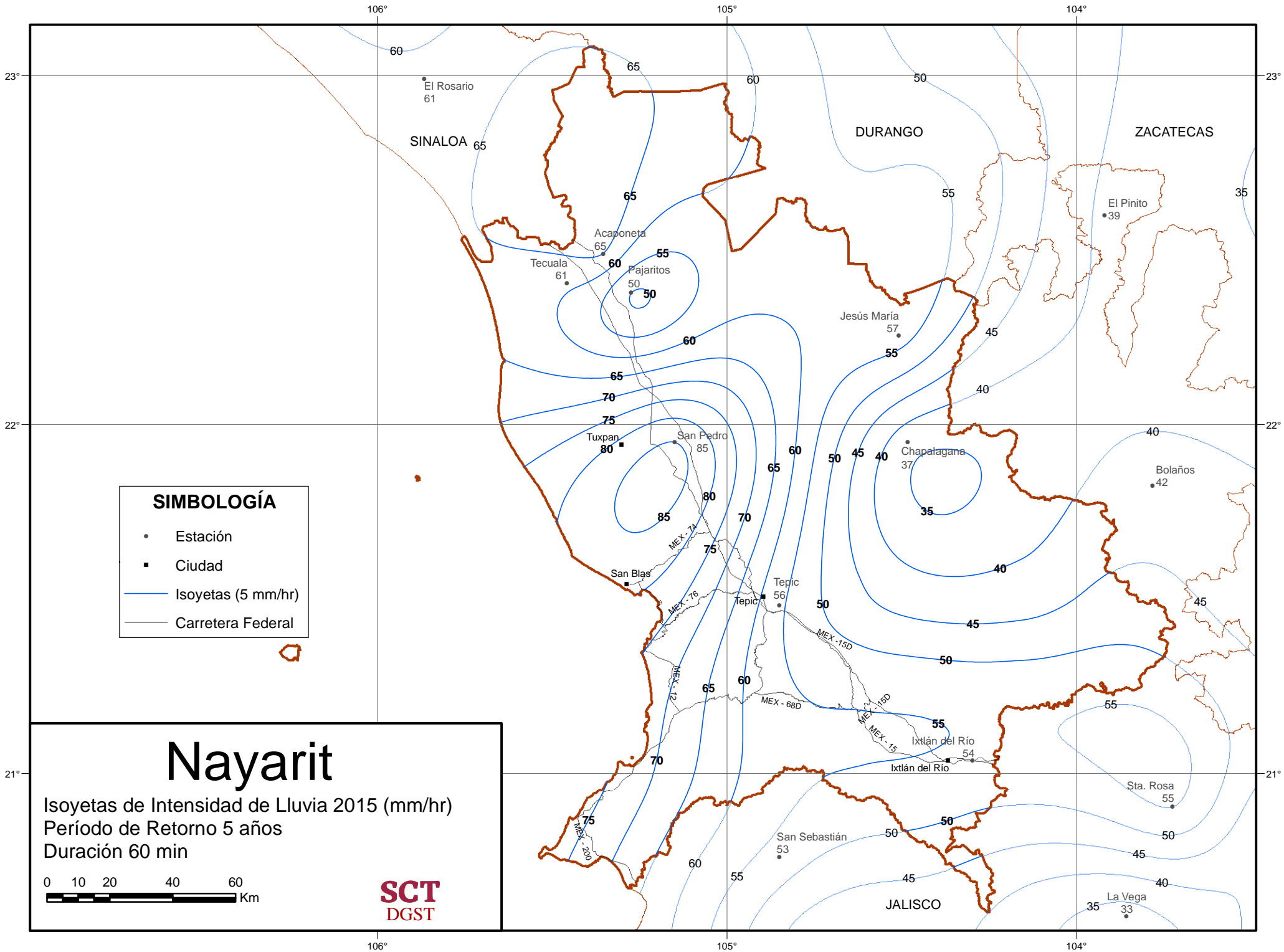
Nayarit

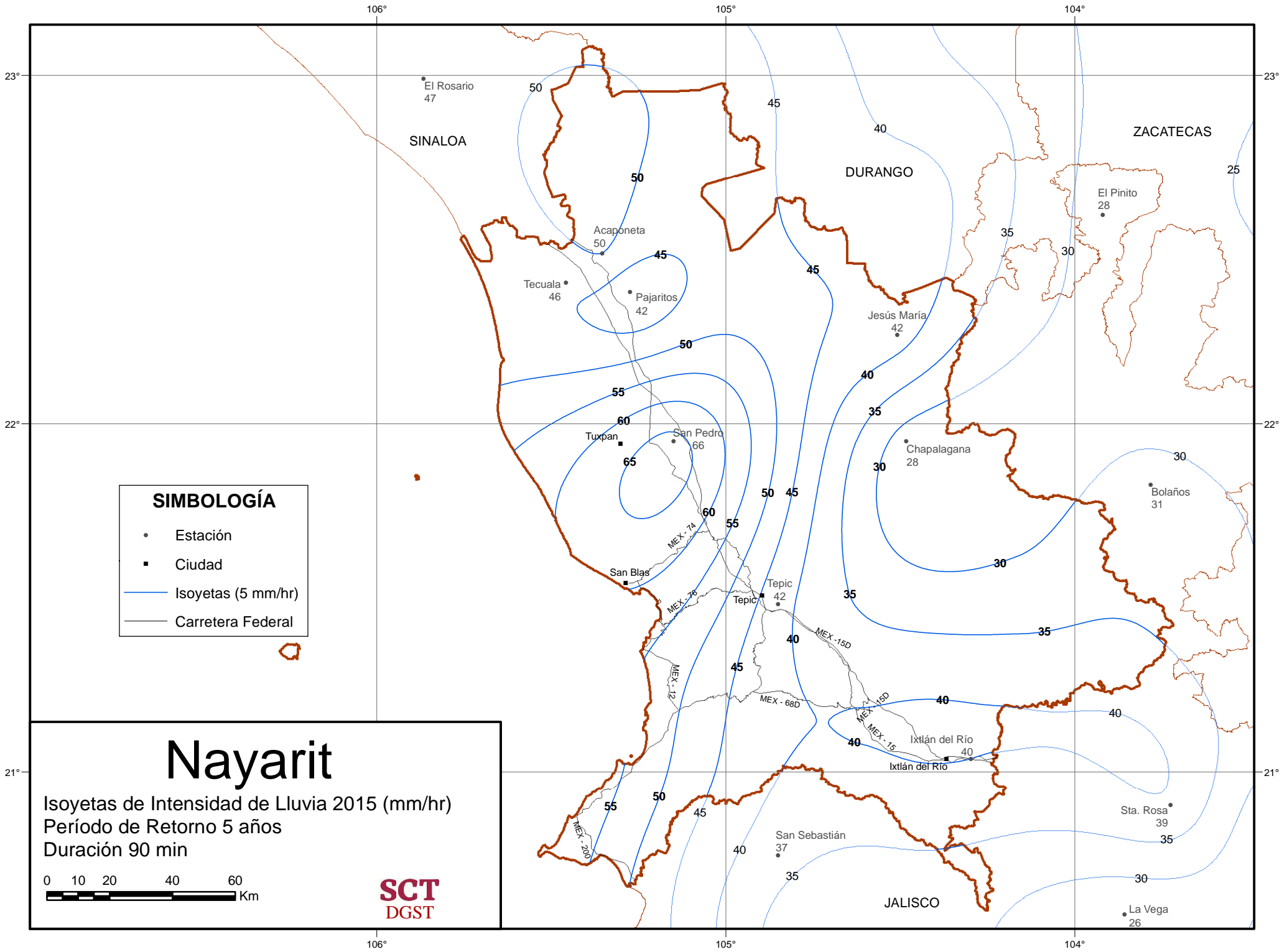
Isoyetas de Intensidad de Lluvia 2015 (mm/hr)
Período de Retorno 5 años
Duración 30 min

0 10 20 40 60 Km

SCT
DGST

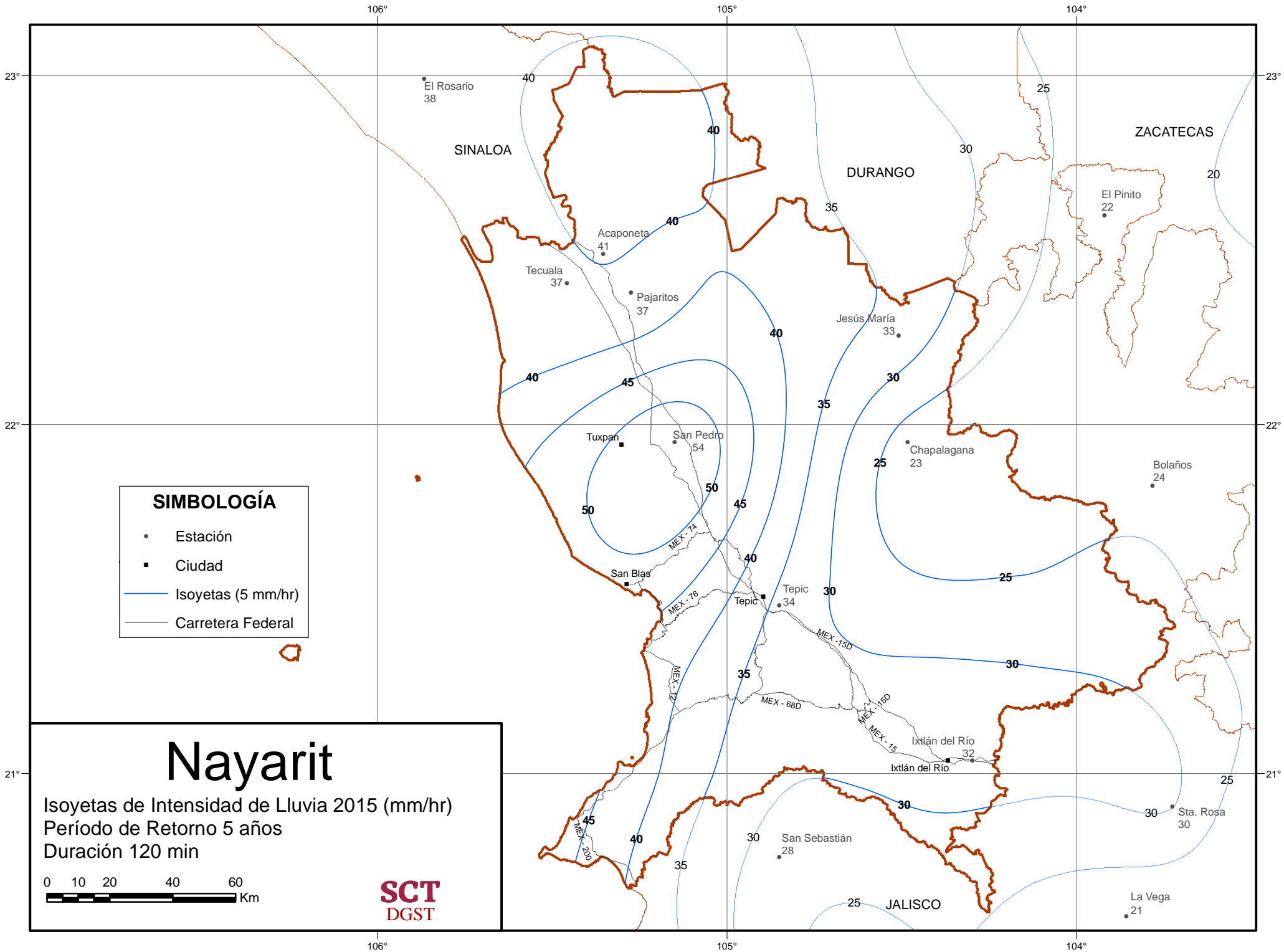


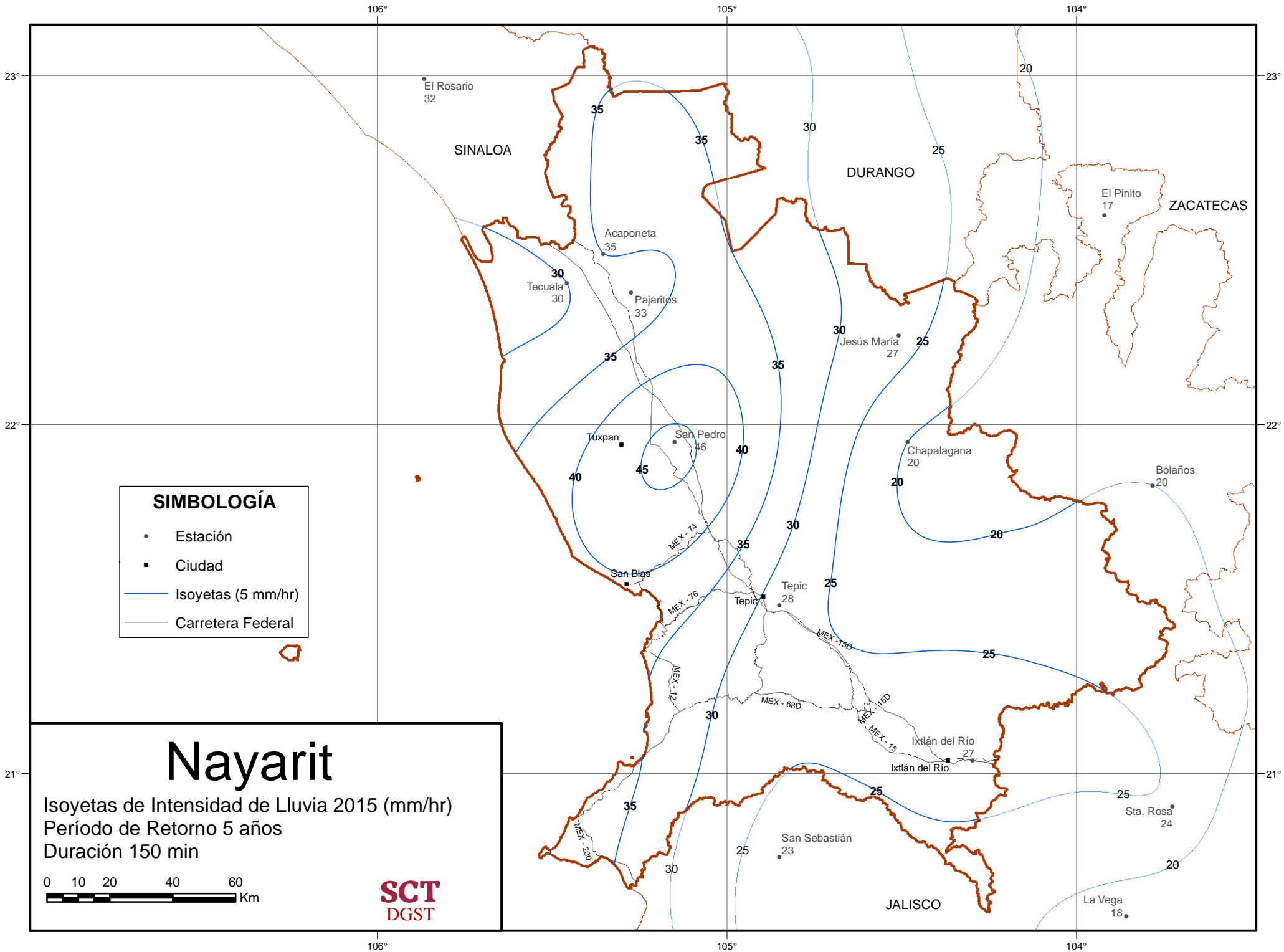


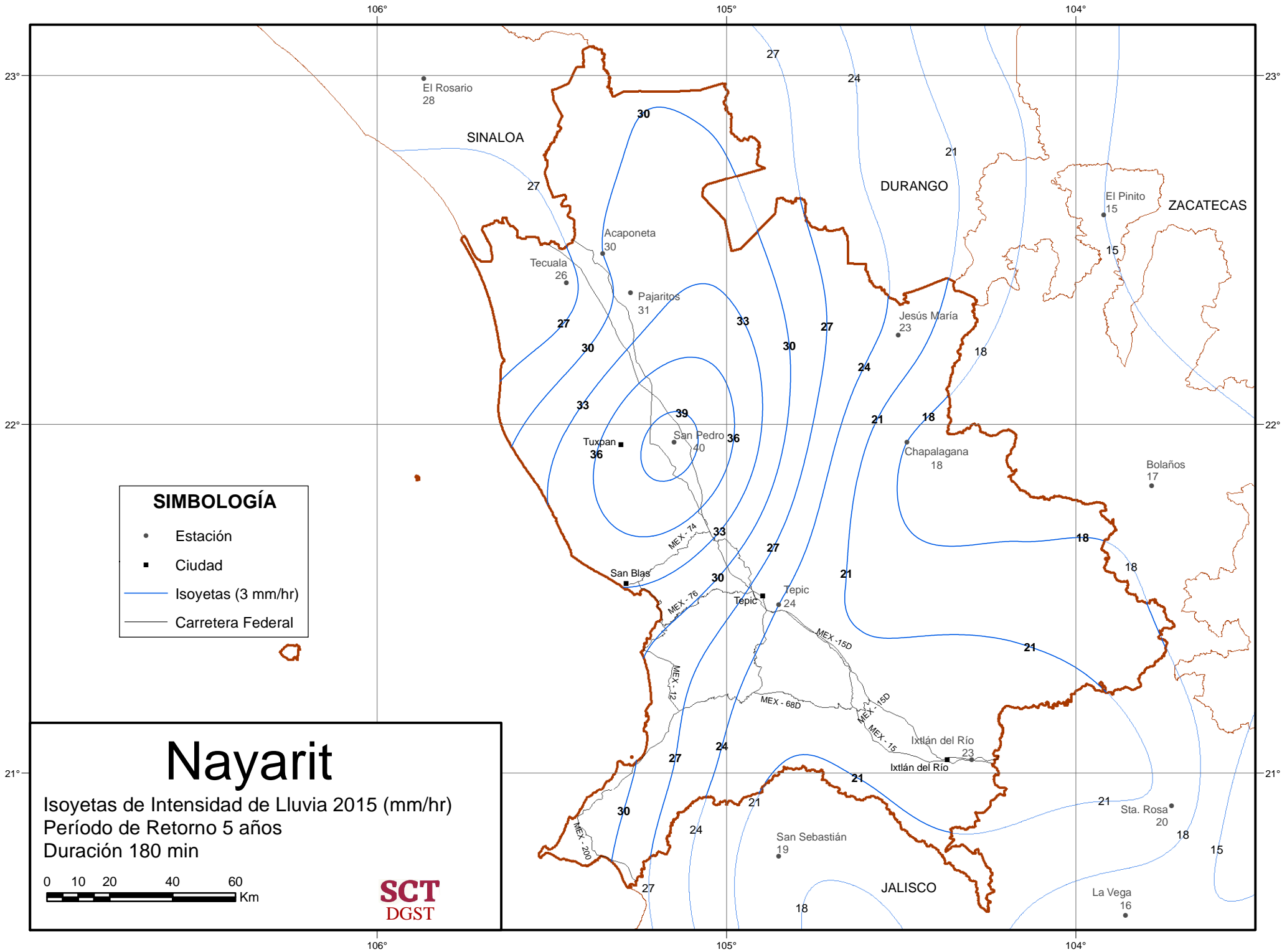


Nayarit

Isobetas de Intensidad de Lluvia 2015 (mm/hr)
 Período de Retorno 5 años
 Duración 90 min







SIMBOLOGÍA

- Estación
- Ciudad
- Isoyetas (3 mm/hr)
- Carretera Federal

Nayarit

Isoyetas de Intensidad de Lluvia 2015 (mm/hr)
 Período de Retorno 5 años
 Duración 180 min

