

SIMBOLOGÍA

- Estación
- Ciudad
- Isoyetas (20 mm/hr)
- Carretera Federal

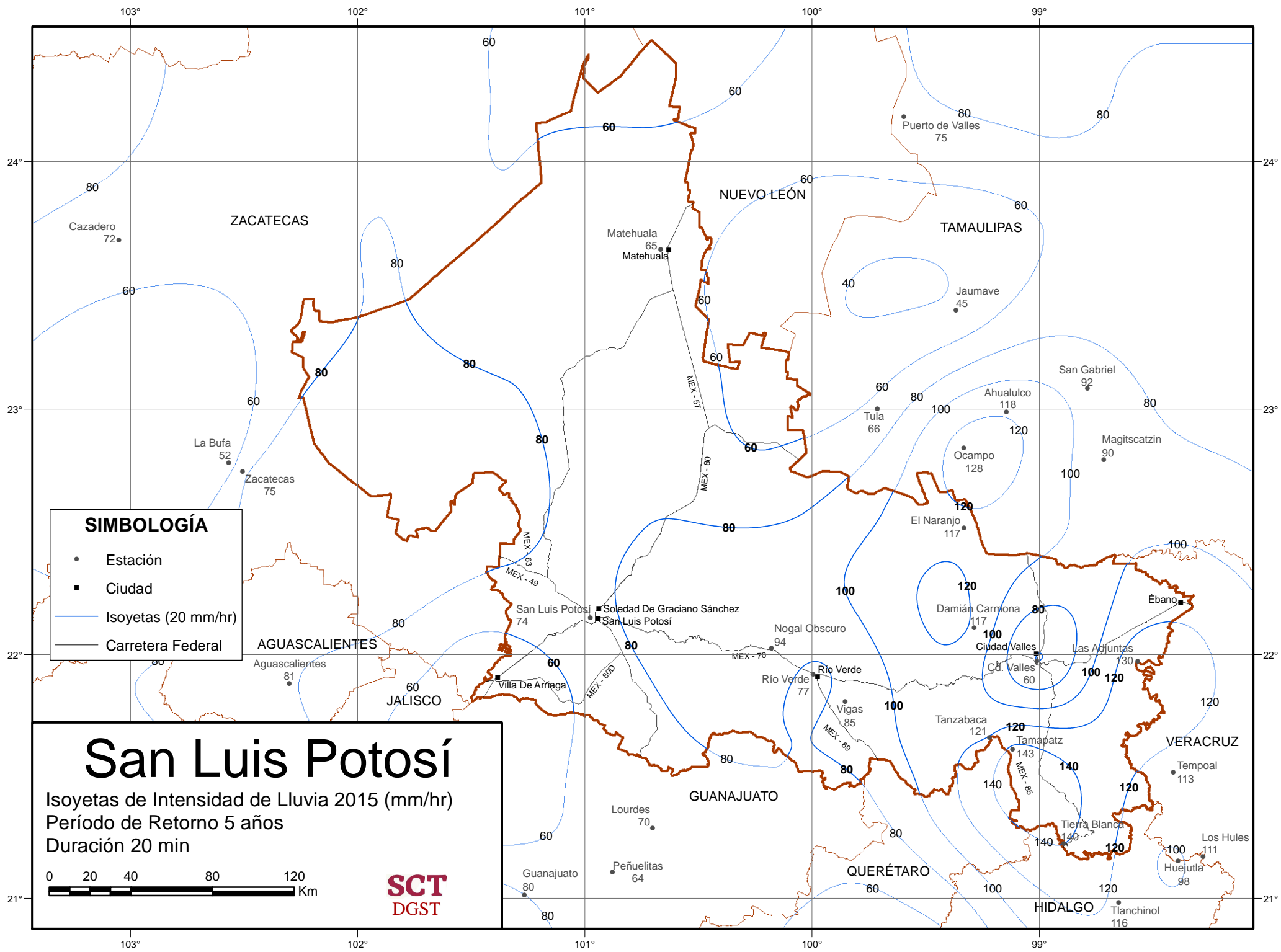
San Luis Potosí

Isoyetas de Intensidad de Lluvia 2015 (mm/hr)
 Período de Retorno 5 años
 Duración 15 min

0 20 40 80 120 Km

SCT
DGST

103° 102° 101° 100° 99° 24° 23° 22° 21°



SIMBOLOGÍA

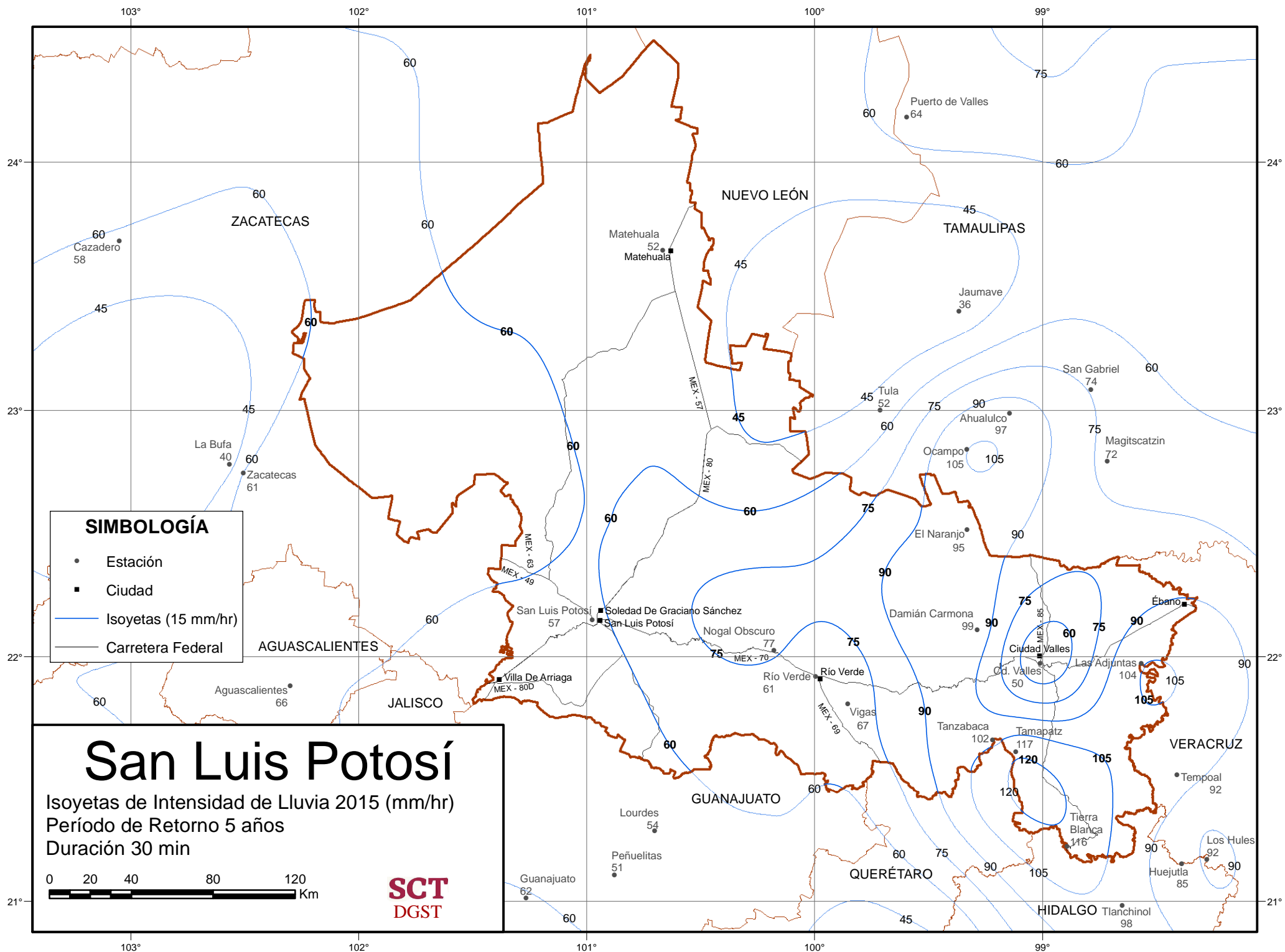
- Estación
- Ciudad
- Isoyetas (20 mm/hr)
- Carretera Federal

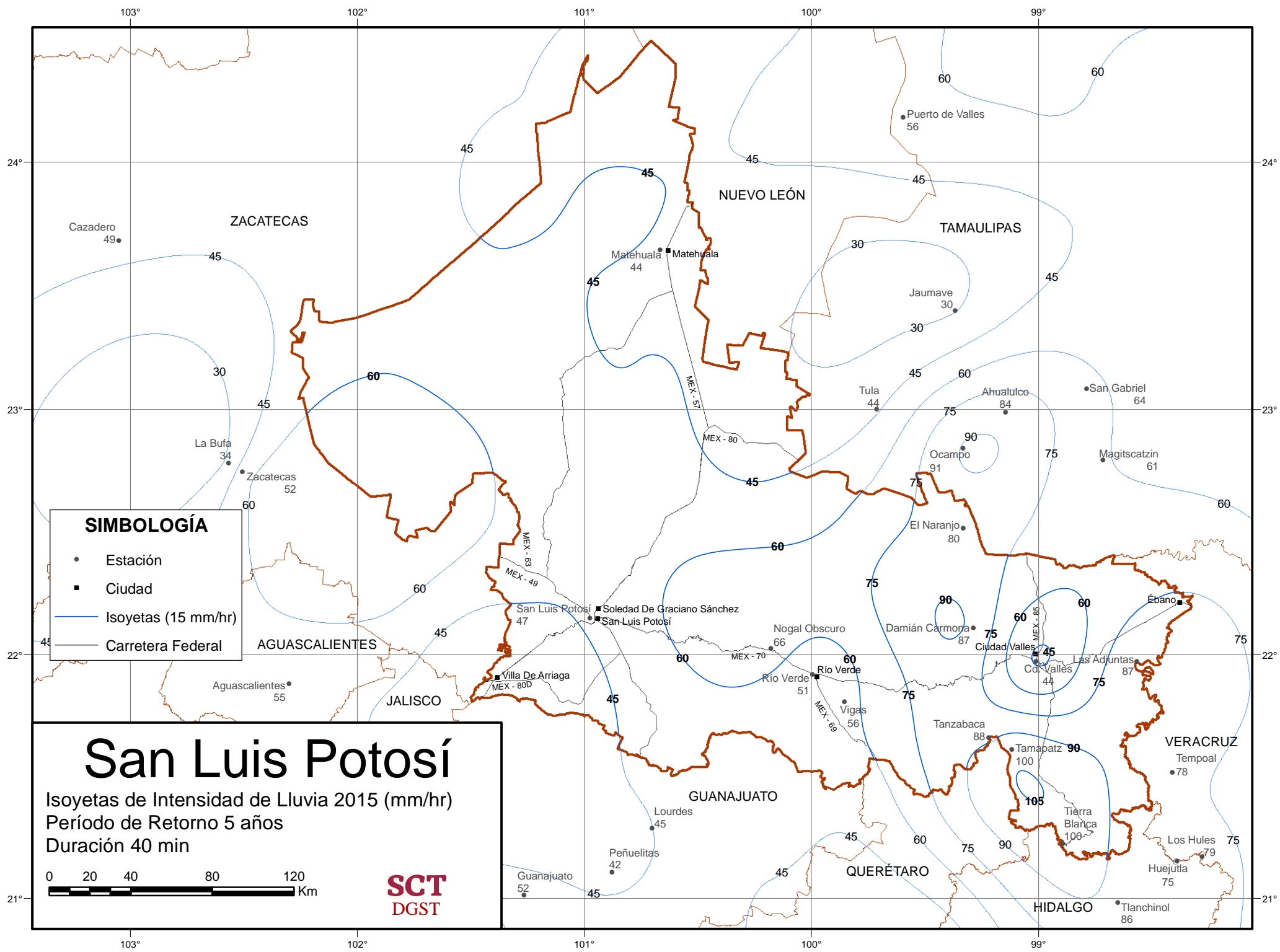
San Luis Potosí

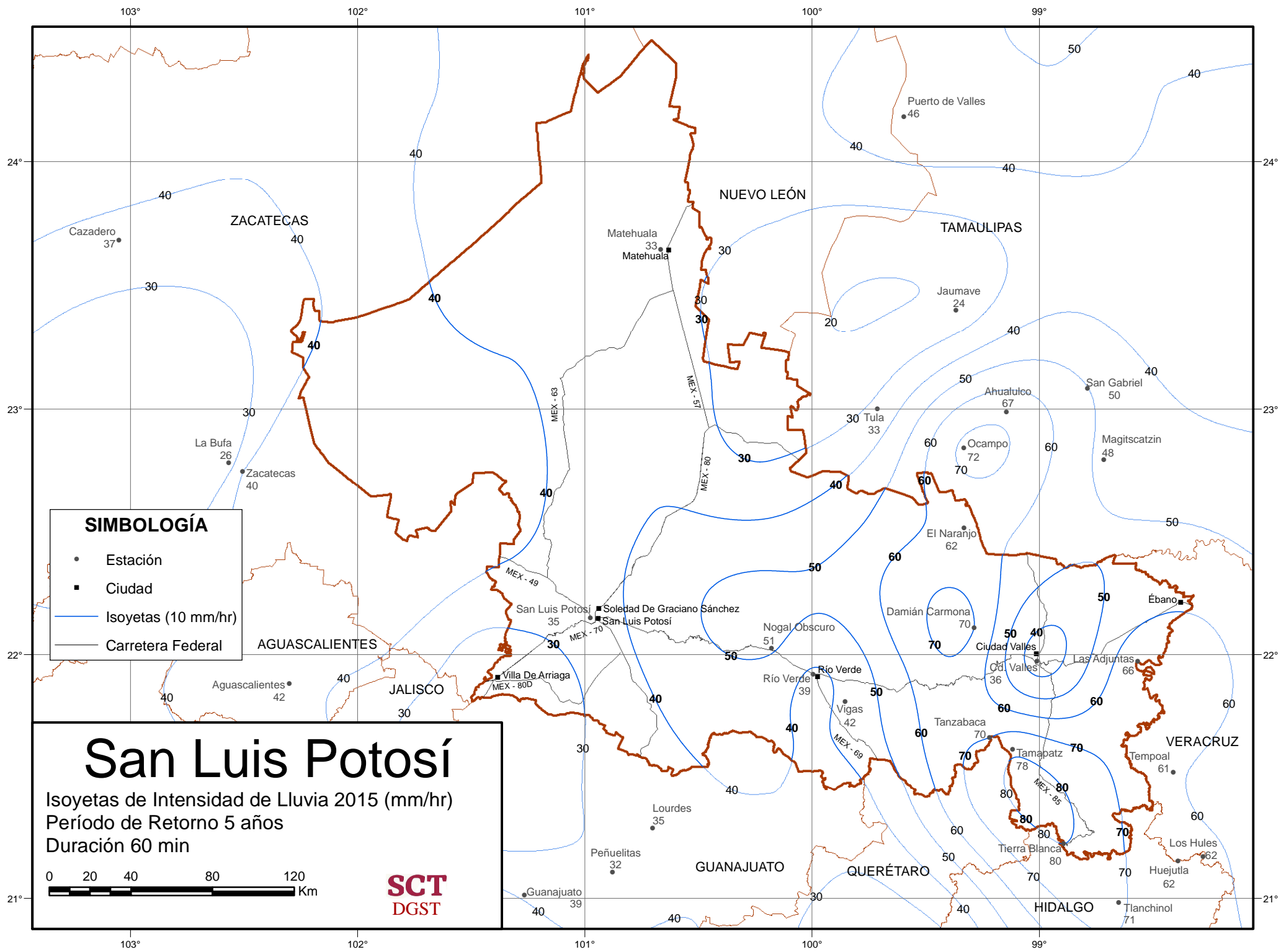
Isoyetas de Intensidad de Lluvia 2015 (mm/hr)
 Período de Retorno 5 años
 Duración 20 min

0 20 40 80 120 Km

SCT DGST







SIMBOLOGÍA

- Estación
- Ciudad
- Isoyetas (10 mm/hr)
- Carretera Federal

San Luis Potosí

Isoyetas de Intensidad de Lluvia 2015 (mm/hr)
 Período de Retorno 5 años
 Duración 60 min

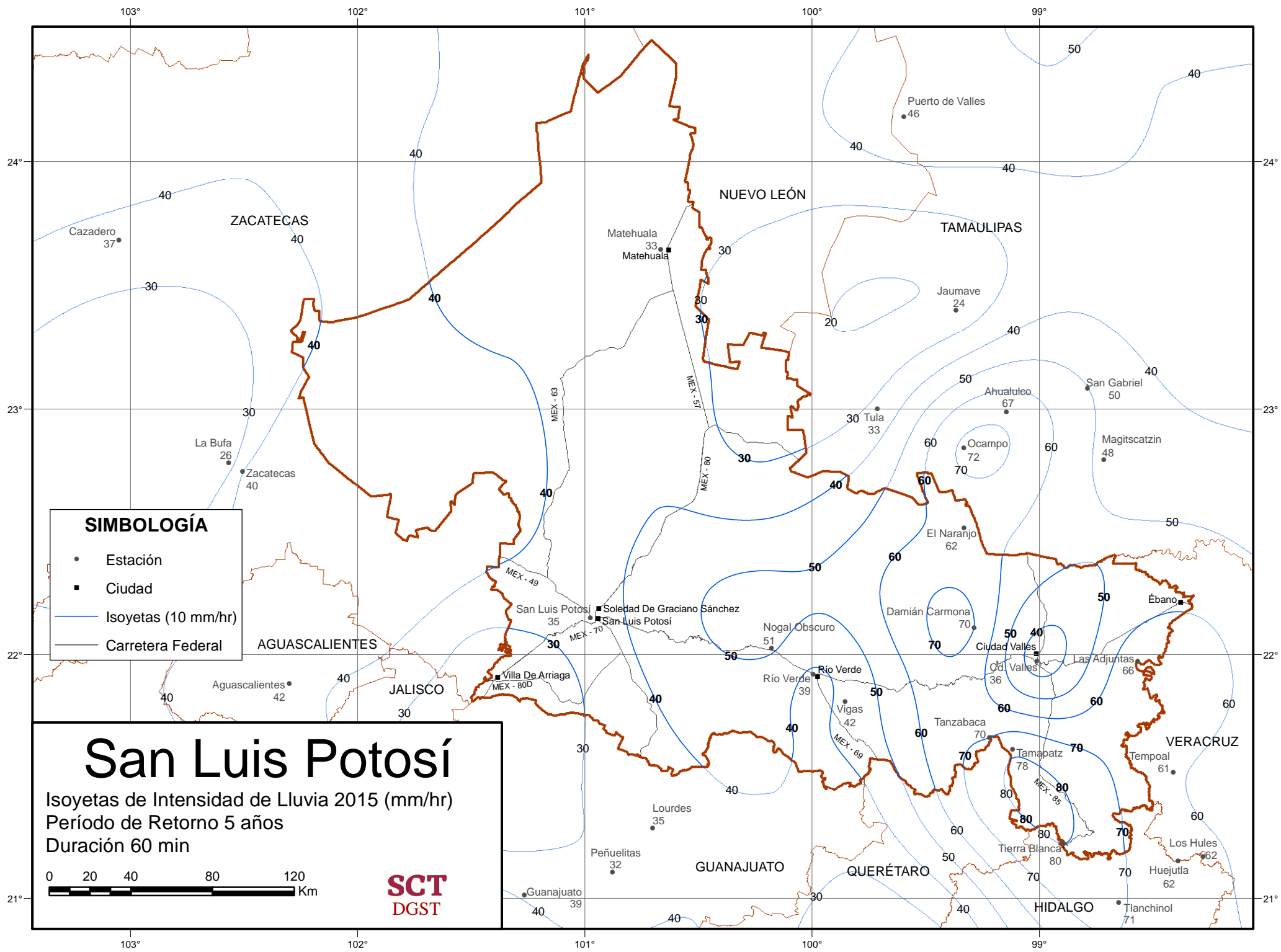


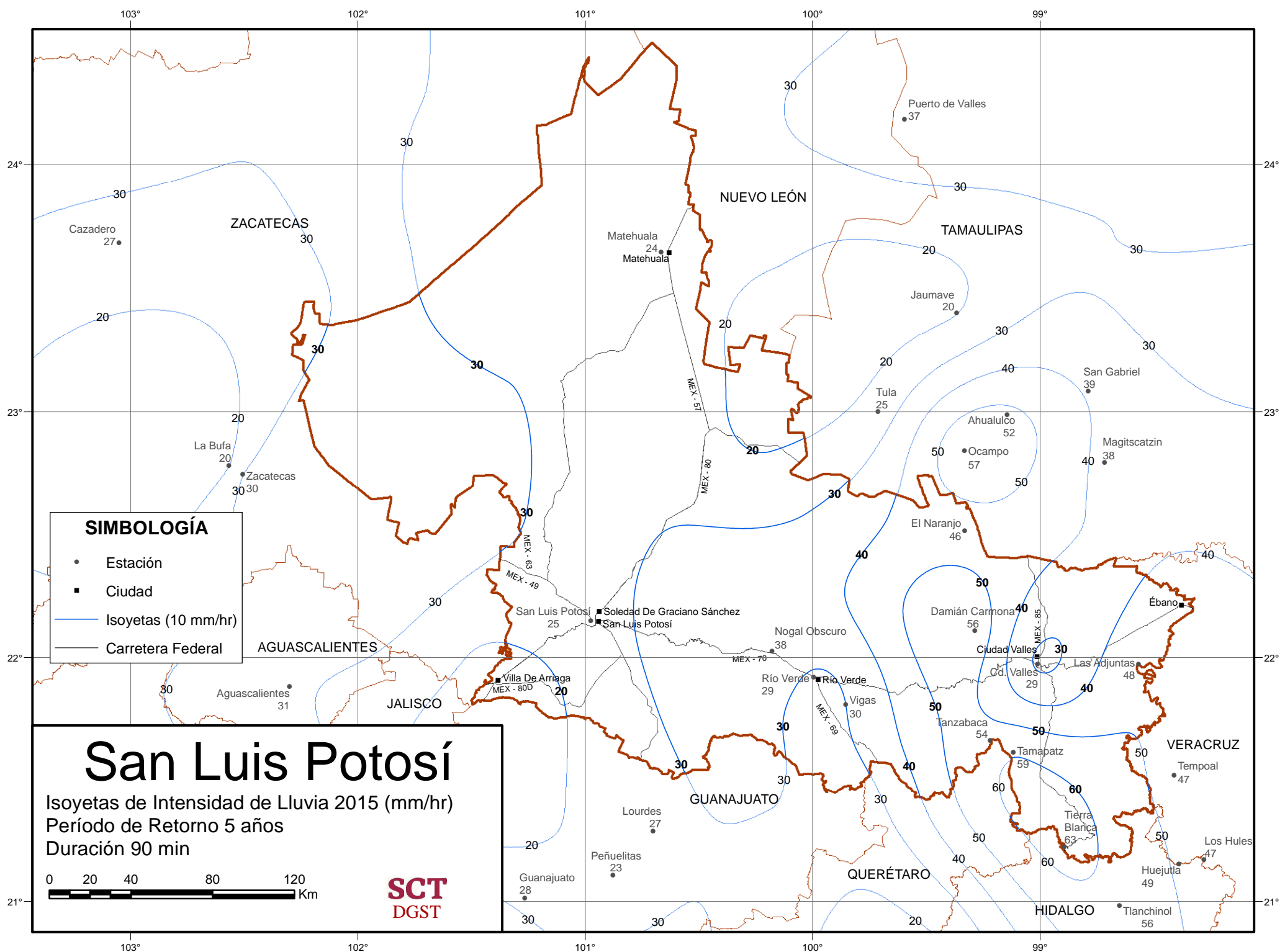
SCT
DGST

San Luis Potosí
 Isoyetas de Intensidad de Lluvia 2015 (mm/hr)
 Período de Retorno 5 años
 Duración 60 min

0 20 40 80 120 Km

SCT
DGST





SIMBOLOGÍA

- Estación
- Ciudad
- Isoyetas (10 mm/hr)
- Carretera Federal

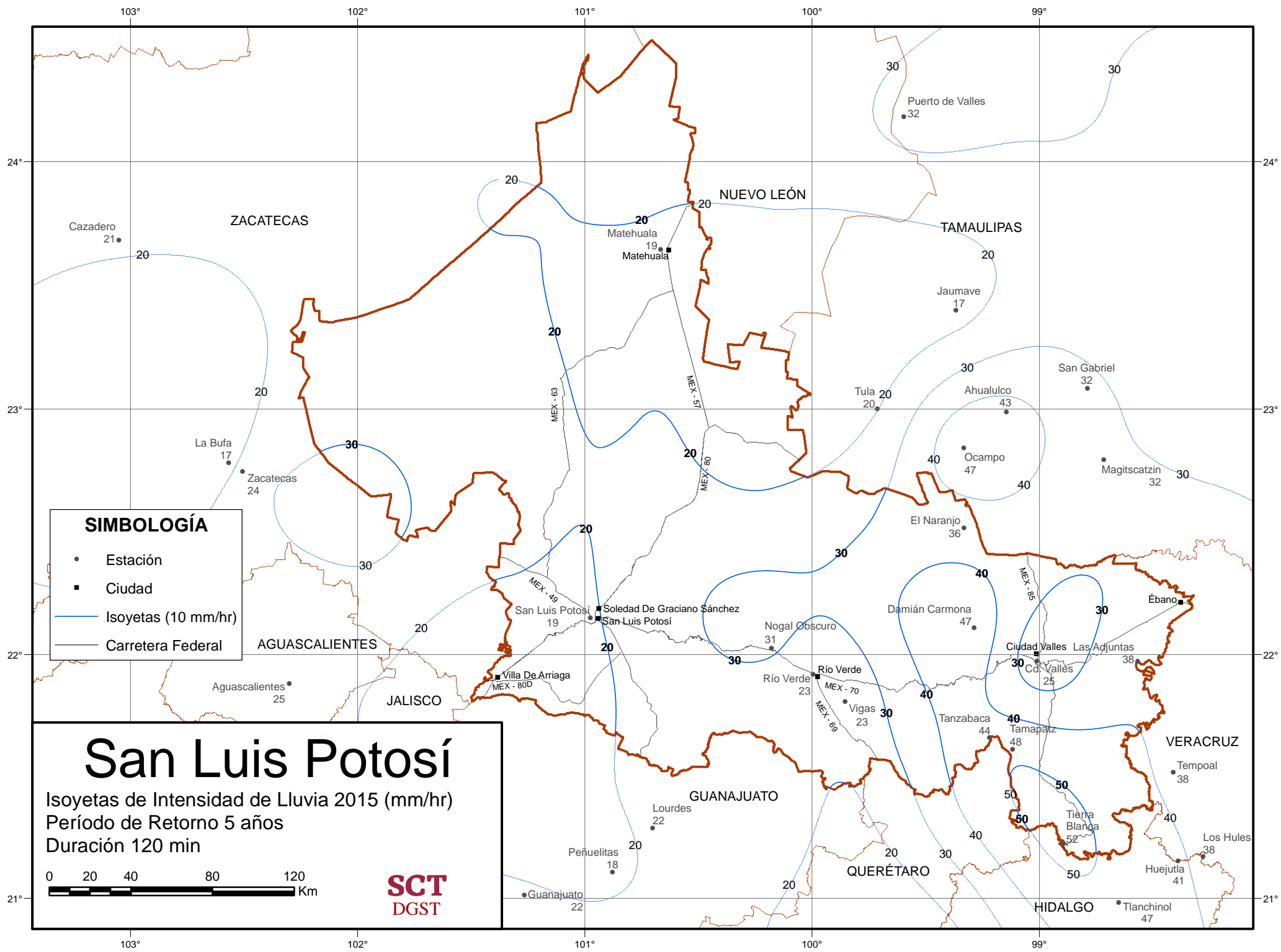
San Luis Potosí

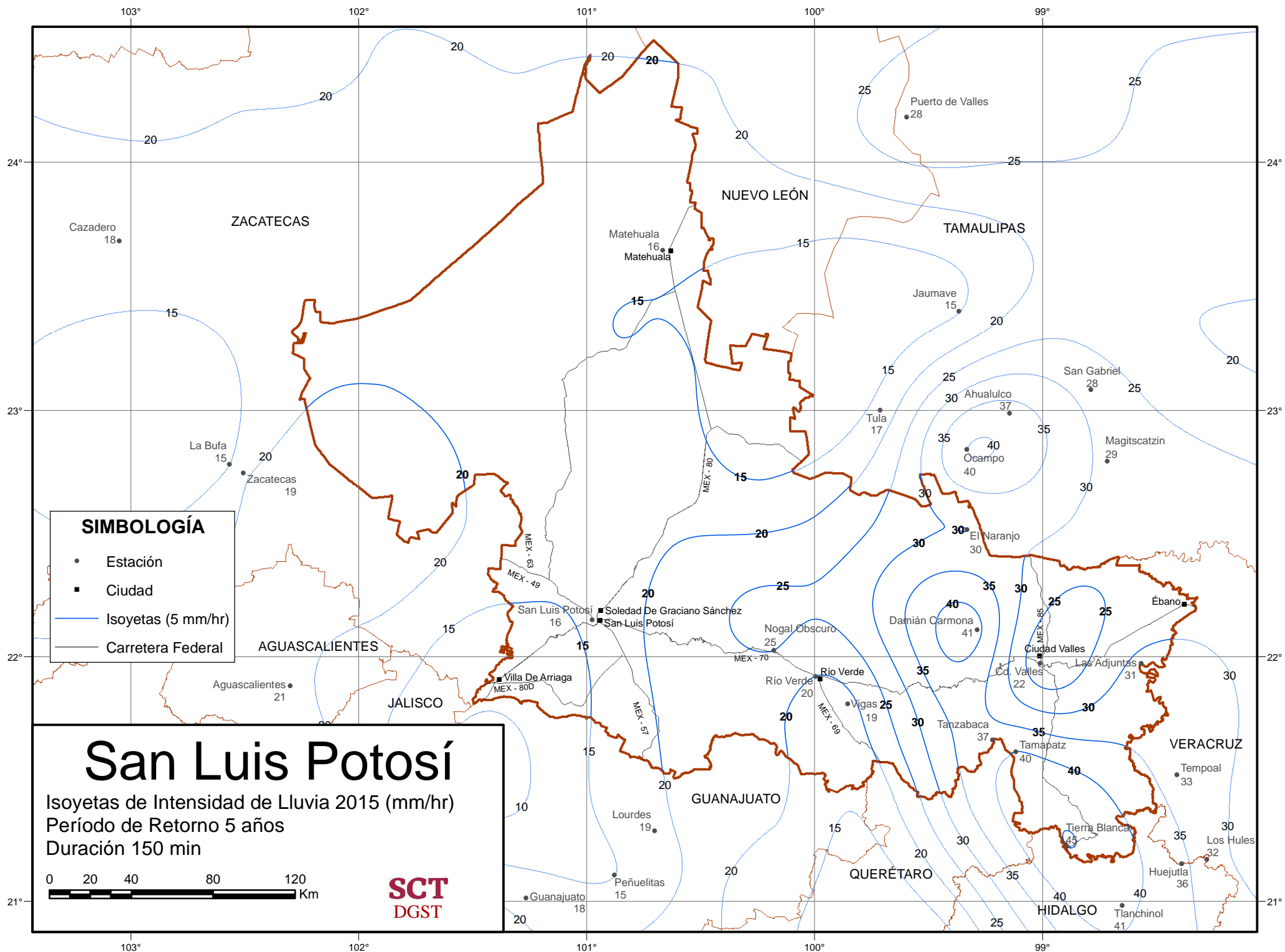
Isoyetas de Intensidad de Lluvia 2015 (mm/hr)
 Período de Retorno 5 años
 Duración 90 min

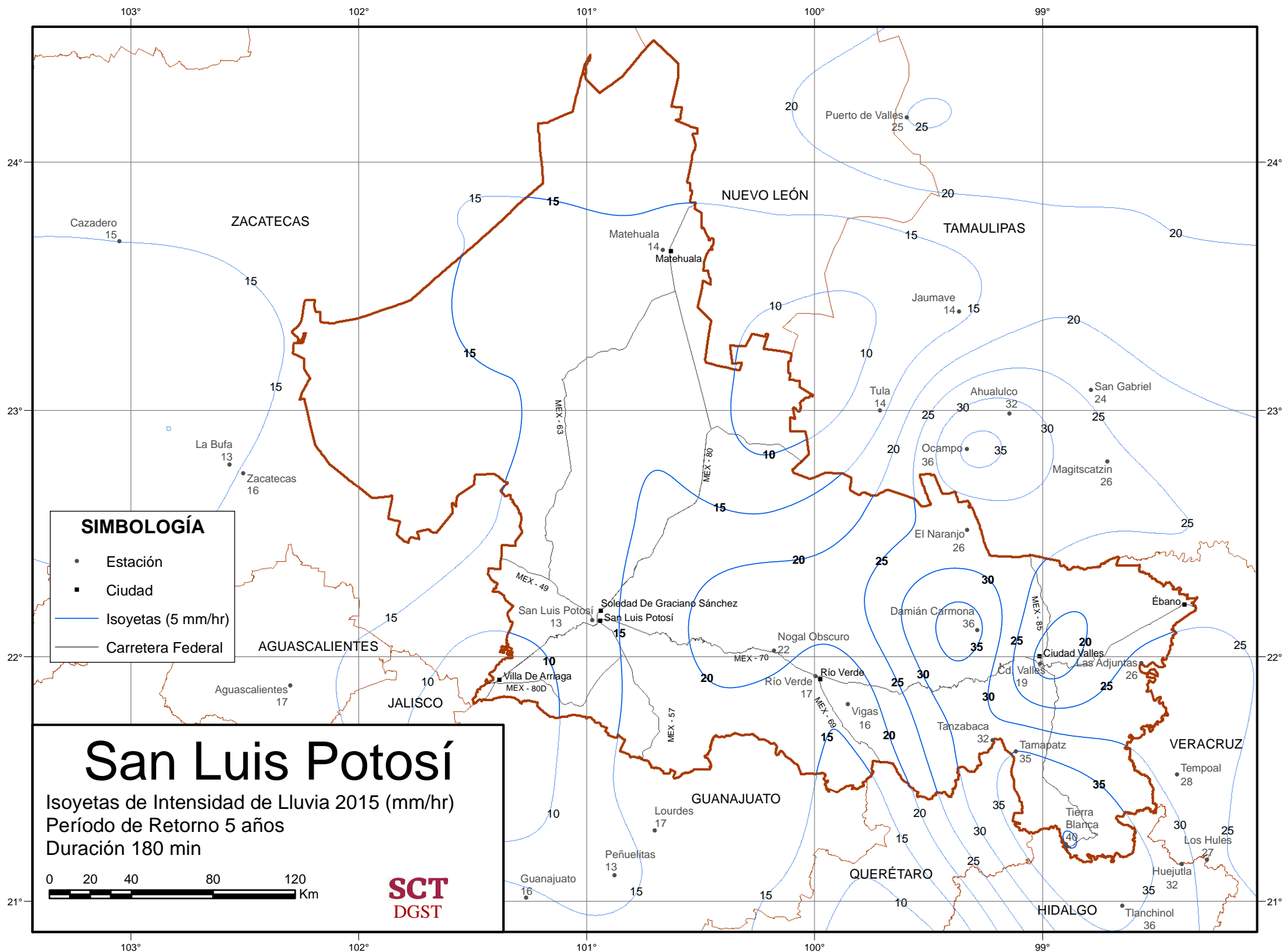
0 20 40 80 120 Km

SCT
DGST

Estación	Coordenadas (Lat, Lon)	Intensidad (mm/hr)
Cazadero	27°N, 103°W	27
La Bufa	22°N, 102°W	20
Zacatecas	22°N, 102°W	30
Aguascalientes	22°N, 102°W	31
Matehuala	24°N, 101°W	24
Matehuala	24°N, 101°W	24
Tula	23°N, 100°W	25
Jaumave	23°N, 100°W	20
Puerto de Valles	24°N, 100°W	37
San Gabriel	23°N, 99°W	39
Magitscatzin	23°N, 99°W	38
Ahualulco	23°N, 100°W	52
Ocampo	23°N, 100°W	57
El Naranjo	22°N, 100°W	46
Damián Carmona	22°N, 100°W	56
Ciudad Valles	22°N, 99°W	29
Cd. Valles	22°N, 99°W	29
Las Adjuntas	22°N, 99°W	48
Ébano	22°N, 99°W	48
Río Verde	22°N, 100°W	29
Río Verde	22°N, 100°W	29
Vigas	22°N, 100°W	30
Tanzabaca	22°N, 100°W	54
Tampatz	22°N, 99°W	59
Tierra Blanca	21°N, 99°W	63
Tempoal	21°N, 99°W	47
Los Hules	21°N, 99°W	47
Huejutla	21°N, 99°W	49
Tlanchinol	21°N, 99°W	56
San Luis Potosí	22°N, 101°W	25
Soledad De Graciano Sánchez	22°N, 101°W	25
Villa De Arriaga	22°N, 102°W	20
Guanajuato	21°N, 102°W	28
Peñuelitas	21°N, 102°W	23
Lourdes	21°N, 101°W	27
Nogal Obscuro	22°N, 100°W	38







San Luis Potosí

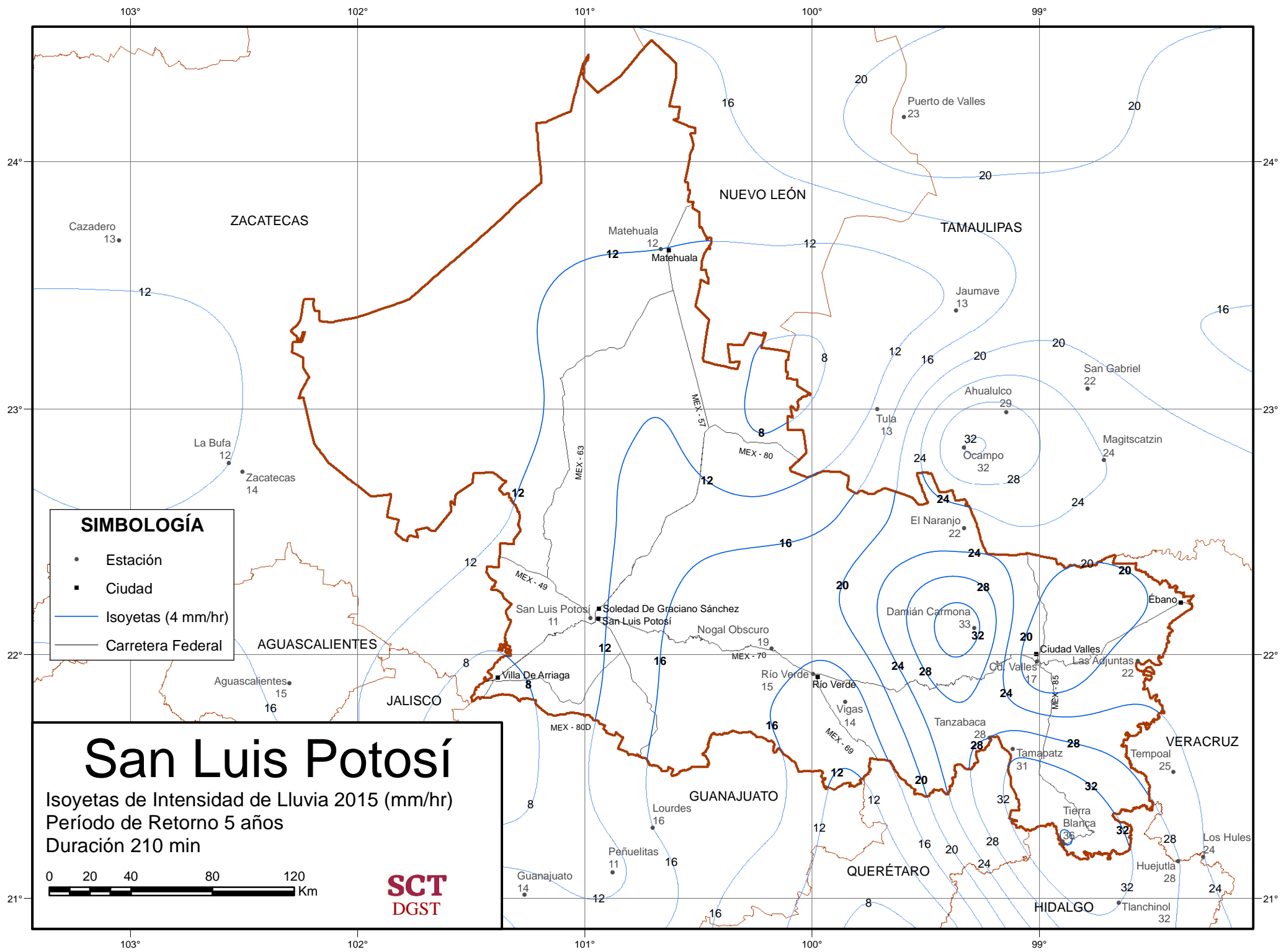
Isoyetas de Intensidad de Lluvia 2015 (mm/hr)
 Período de Retorno 5 años
 Duración 180 min



SCT
DGST

SIMBOLOGÍA

- Estación
- Ciudad
- Isoyetas (5 mm/hr)
- Carretera Federal

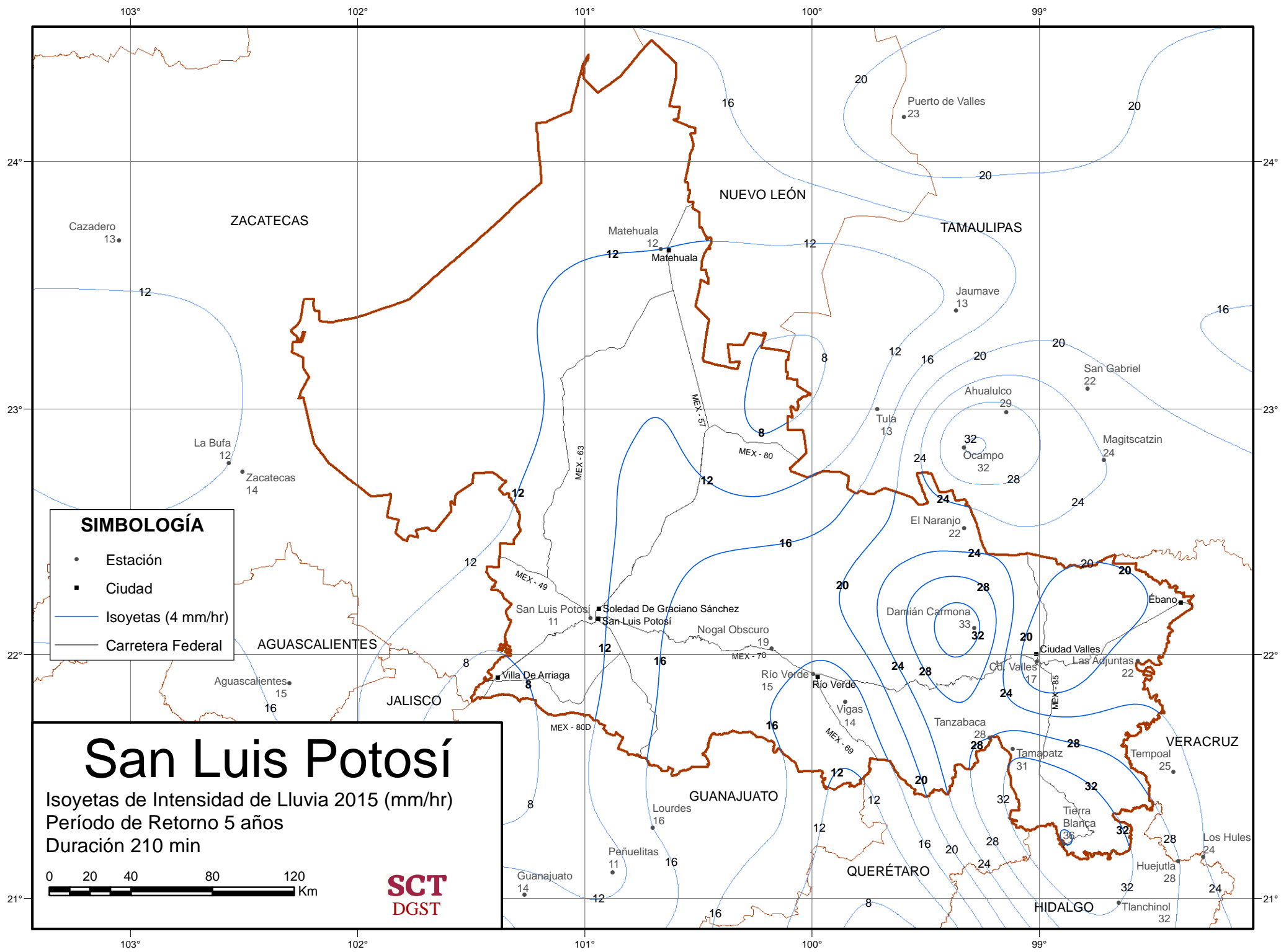


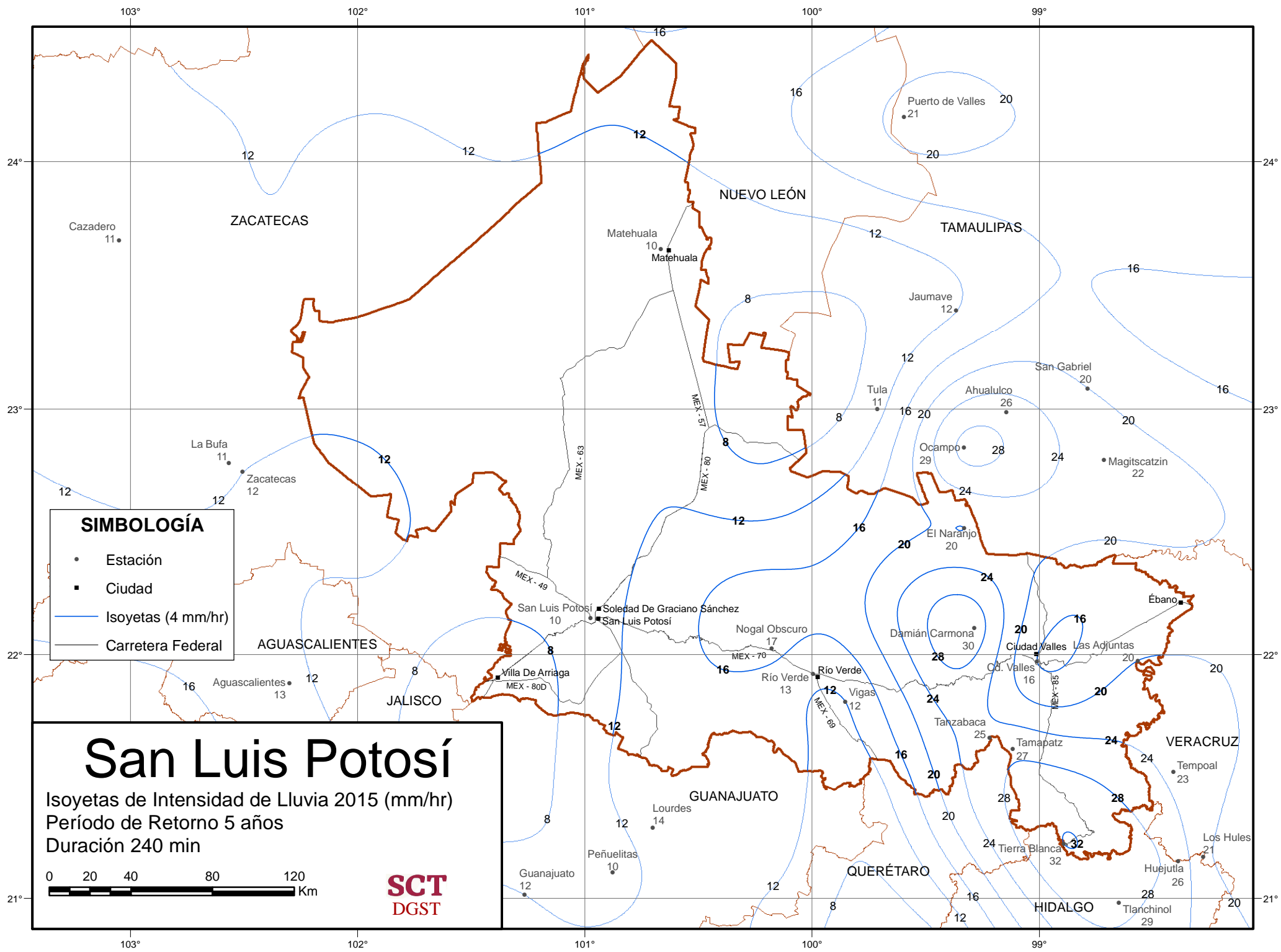
SIMBOLOGÍA

- Estación
- Ciudad
- Isoyetas (4 mm/hr)
- Carretera Federal

San Luis Potosí

Isoyetas de Intensidad de Lluvia 2015 (mm/hr)
 Período de Retorno 5 años
 Duración 210 min





SIMBOLOGÍA

- Estación
- Ciudad
- Isoyetas (4 mm/hr)
- Carretera Federal

San Luis Potosí

Isoyetas de Intensidad de Lluvia 2015 (mm/hr)
 Período de Retorno 5 años
 Duración 240 min

