

# Tabasco

Isoyetas de Intensidad de Lluvia 2015 (mm/hr)  
 Período de Retorno 10 años  
 Duración 5 min



**SCT**  
**DGST**

**SIMBOLOGÍA**

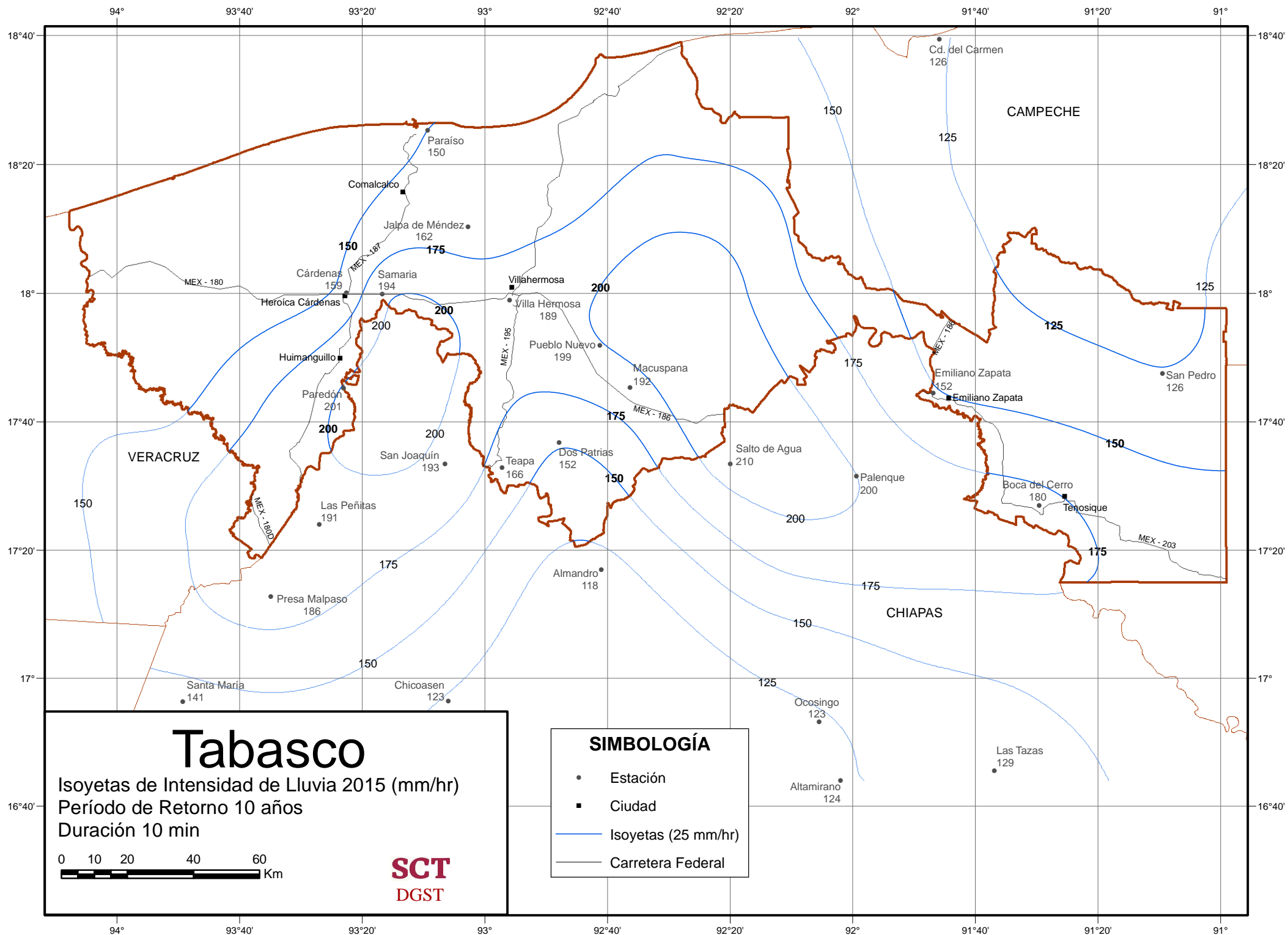
- Estación
- Ciudad
- Isoyetas (25 mm/hr)
- Carretera Federal

94° 93°40' 93°20' 93° 92°40' 92°20' 92° 91°40' 91°20' 91°

18°40' 18°20' 18° 17°40' 17°20' 17° 16°40'

94° 93°40' 93°20' 93° 92°40' 92°20' 92° 91°40' 91°20' 91°

18°40' 18°20' 18° 17°40' 17°20' 17° 16°40'



# Tabasco

Isoyetas de Intensidad de Lluvia 2015 (mm/hr)  
 Período de Retorno 10 años  
 Duración 10 min



**SCT**  
**DGST**

## SIMBOLOGÍA

- Estación
- Ciudad
- Isoyetas (25 mm/hr)
- Carretera Federal

CAMPECHE

VERACRUZ

CHIAPAS

Cd. del Carmen  
126

Paraíso  
150

Comalcalco

Jalpa de Méndez  
162

Cárdenas  
159

Heroica Cárdenas

Huimanguillo

Paredón  
201

Las Peñitas  
191

Presa Malpaso  
186

Santa María  
141

Chicoasen  
123

San Joaquín  
193

Teapa  
166

Almandro  
118

Dos Patrias  
152

Pueblo Nuevo  
199

Villahermosa

Villa Hermosa  
189

Macuspana  
192

Salto de Agua  
210

Palenque  
200

Ocosingo  
123

Altamirano  
124

Emiliano Zapata  
152

Emiliano Zapata

Boca del Cerro  
180

Tenosique

Las Tazas  
129

San Pedro  
126

MEX - 180

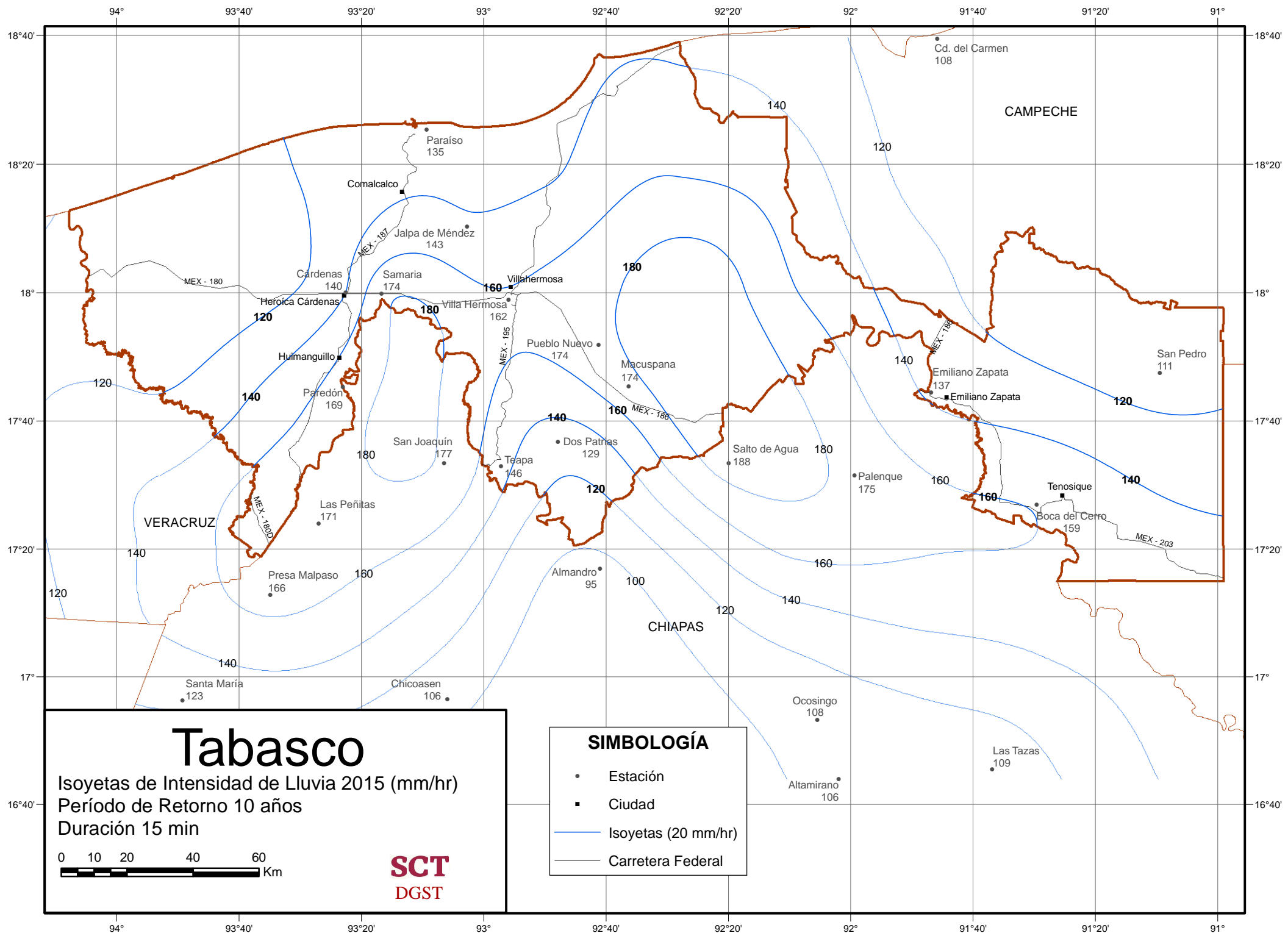
MEX - 187

MEX - 195

MEX - 186

MEX - 189

MEX - 203



# Tabasco

Isoyetas de Intensidad de Lluvia 2015 (mm/hr)  
 Período de Retorno 10 años  
 Duración 15 min



**SCT**  
**DGST**

**SIMBOLOGÍA**

- Estación
- Ciudad
- Isoyetas (20 mm/hr)
- Carretera Federal

CAMPECHE

VERACRUZ

CHIAPAS

Cd. del Carmen  
108

Paraiso  
135

Comalcalco

Jalpa de Méndez  
143

Cardenas  
140

Samaria  
174

Villahermosa  
160

Heroica Cárdenas  
120

Villa Hermosa  
162

Huimanguillo

Pueblo Nuevo  
174

Macuspana  
174

Emiliano Zapata  
137

San Pedro  
111

Paredón  
169

San Joaquín  
177

Dos Patras  
129

Salto de Agua  
188

Palenque  
175

Tenosique

Las Peñitas  
171

Teapa  
146

Boca del Cerro  
159

Santa María  
123

Chicoasen  
106

Almandro  
95

Ocosingo  
108

Las Tazas  
109

Altamirano  
106

MEX - 180

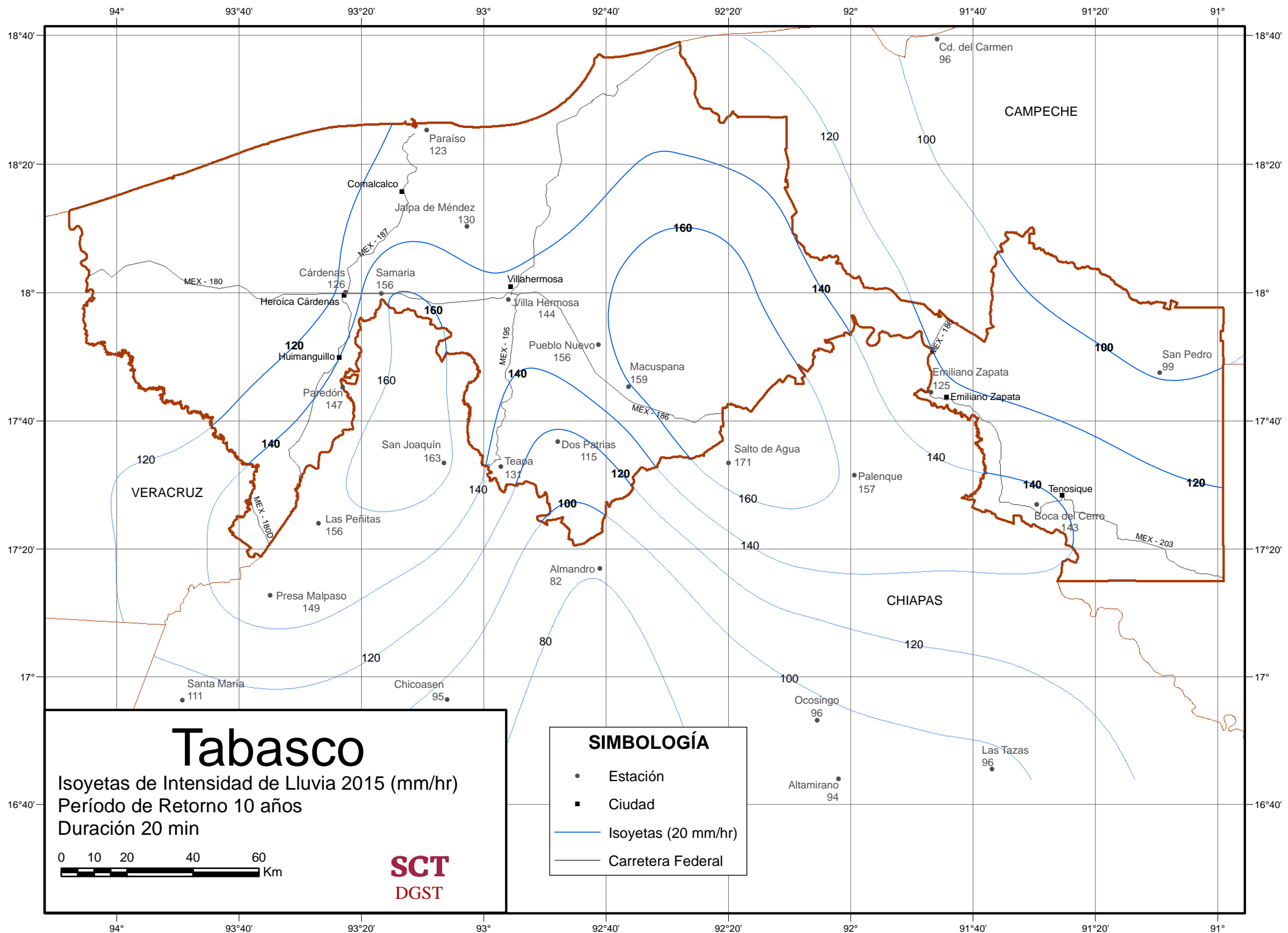
MEX - 187

MEX - 195

MEX - 188

MEX - 186

MEX - 203



94° 93°40' 93°20' 93° 92°40' 92°20' 92° 91°40' 91°20' 91°

18°40' 18°20' 18° 17°40' 17°20' 17° 16°40'

94° 93°40' 93°20' 93° 92°40' 92°20' 92° 91°40' 91°20' 91°

18°40' 18°20' 18° 17°40' 17°20' 17° 16°40'

CAMPECHE

VERACRUZ

CHIAPAS

Cd. del Carmen  
96

Paraíso  
123

Comalcalco

Jajpa de Méndez  
130

Cárdenas  
126

Samaria  
156

Villahermosa

Villa Hermosa  
144

Heroica Cárdenas

Huimanguillo

Paredón  
147

Pueblo Nuevo  
156

Macuspana  
159

Emiliano Zapata  
125

Emiliano Zapata

San Pedro  
99

San Joaquín  
163

Dos Patrias  
115

Salto de Agua  
171

Palenque  
157

Tenosique

Boca del Cerro  
143

Las Peñitas  
156

Teapa  
137

Almandro  
82

Ocosingo  
96

Las Tazas  
96

Santa María  
111

Chicoasen  
95

Altamirano  
94

**Tabasco**

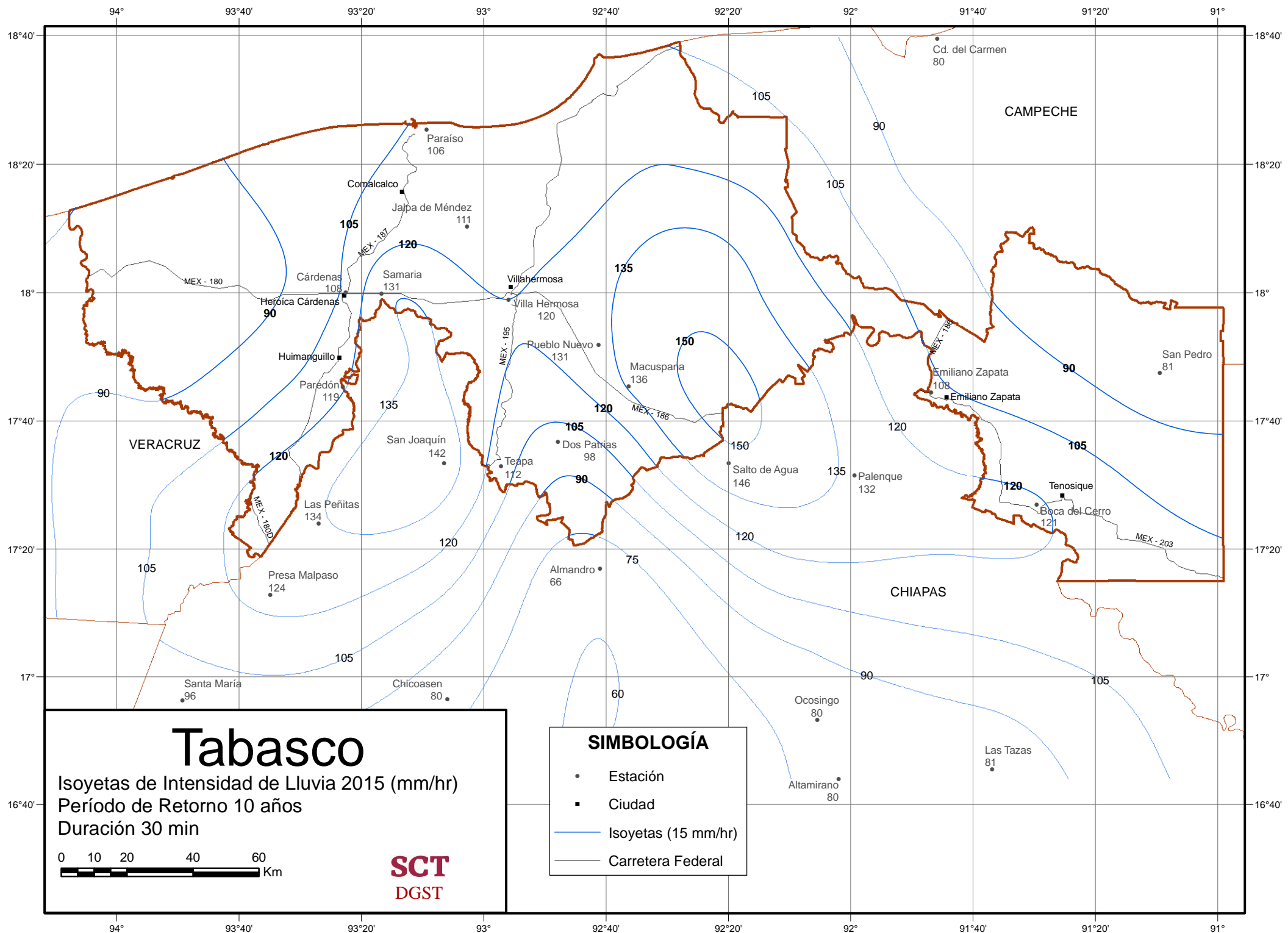
Isoyetas de Intensidad de Lluvia 2015 (mm/hr)  
 Período de Retorno 10 años  
 Duración 20 min

0 10 20 40 60 Km

**SCT**  
**DGST**

**SIMBOLOGÍA**

- Estación
- Ciudad
- Isoyetas (20 mm/hr)
- Carretera Federal



# Tabasco

Isoyetas de Intensidad de Lluvia 2015 (mm/hr)  
 Período de Retorno 10 años  
 Duración 30 min



**SCT**  
**DGST**

## SIMBOLOGÍA

- Estación
- Ciudad
- Isoyetas (15 mm/hr)
- Carretera Federal

CAMPECHE

VERACRUZ

CHIAPAS

Paraiso 106

Comalcalco

Jajpa de Méndez 111

Cárdenas 108

Samaria 131

Villahermosa

Villa Hermosa 120

Huimanguillo

Paredón 119

San Joaquín 142

Teapa 112

Dos Patías 98

Macuspana 136

Salto de Agua 146

Palenque 132

Emiliano Zapata 108

Emiliano Zapata

Tenosique

Boca del Cerro 121

San Pedro 81

Santa María 96

Chicoasen 80

Almandro 66

Ocosingo 80

Altamirano 80

Las Tazas 81

MEX - 187

MEX - 195

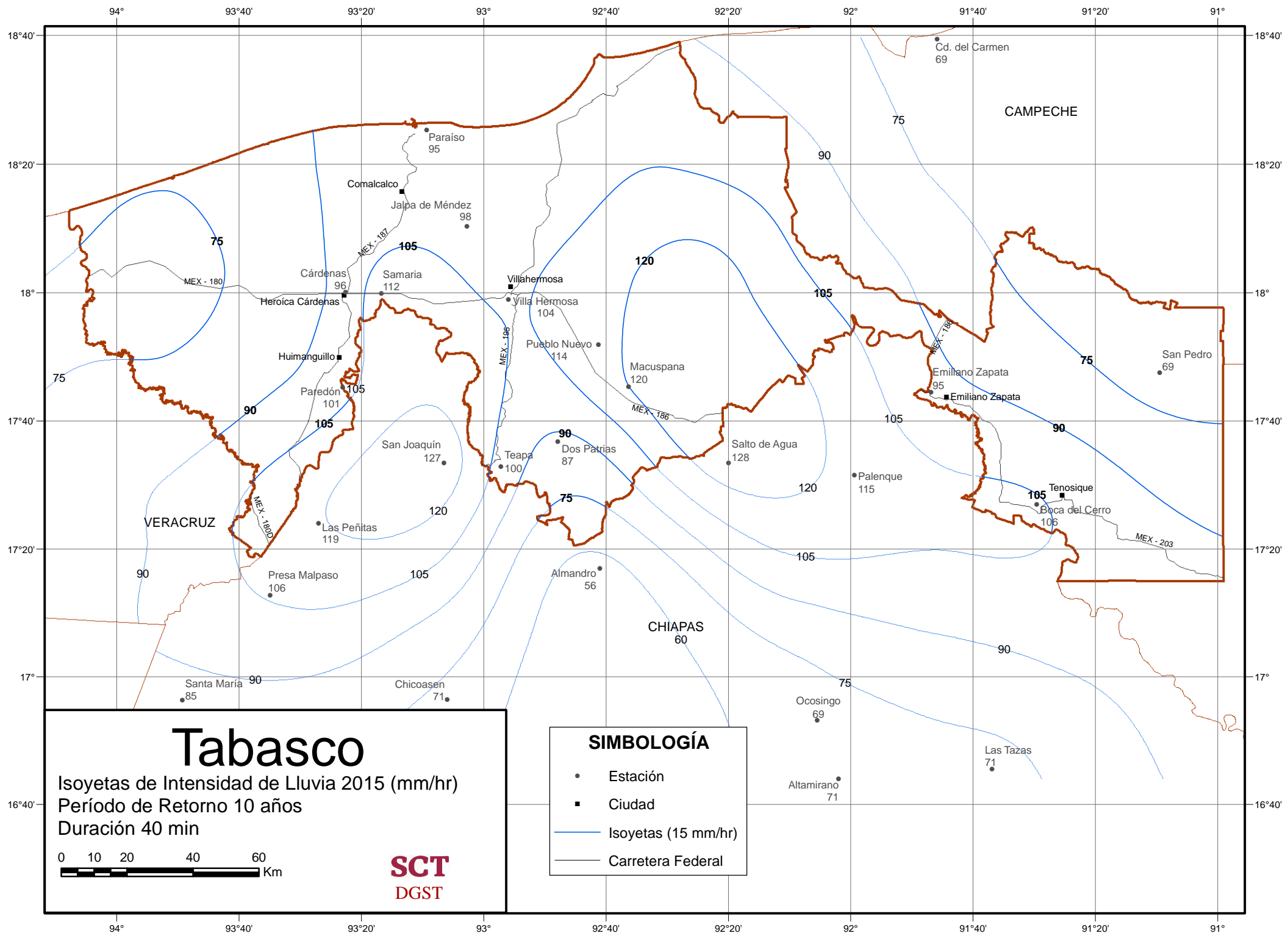
MEX - 186

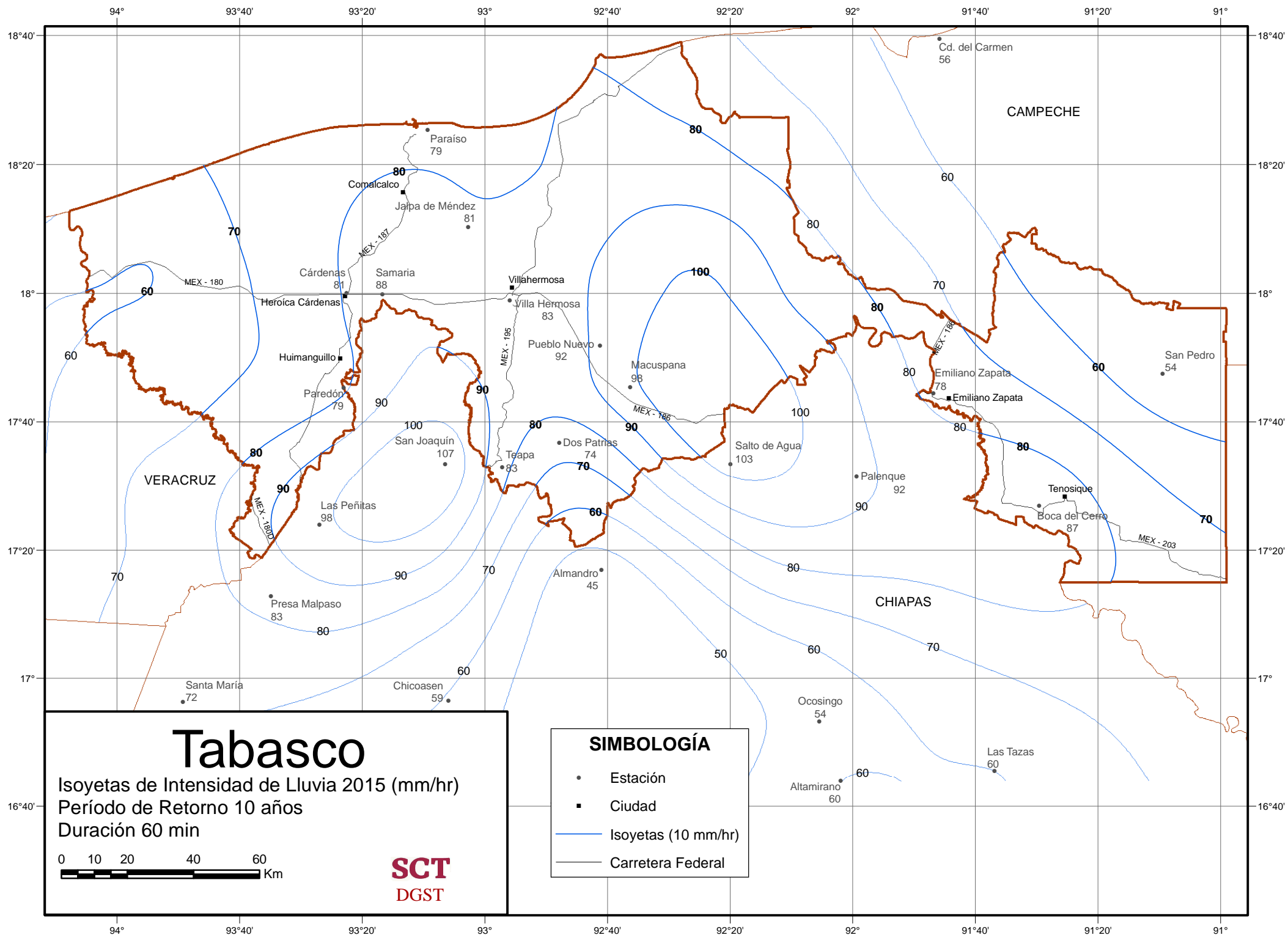
MEX - 186

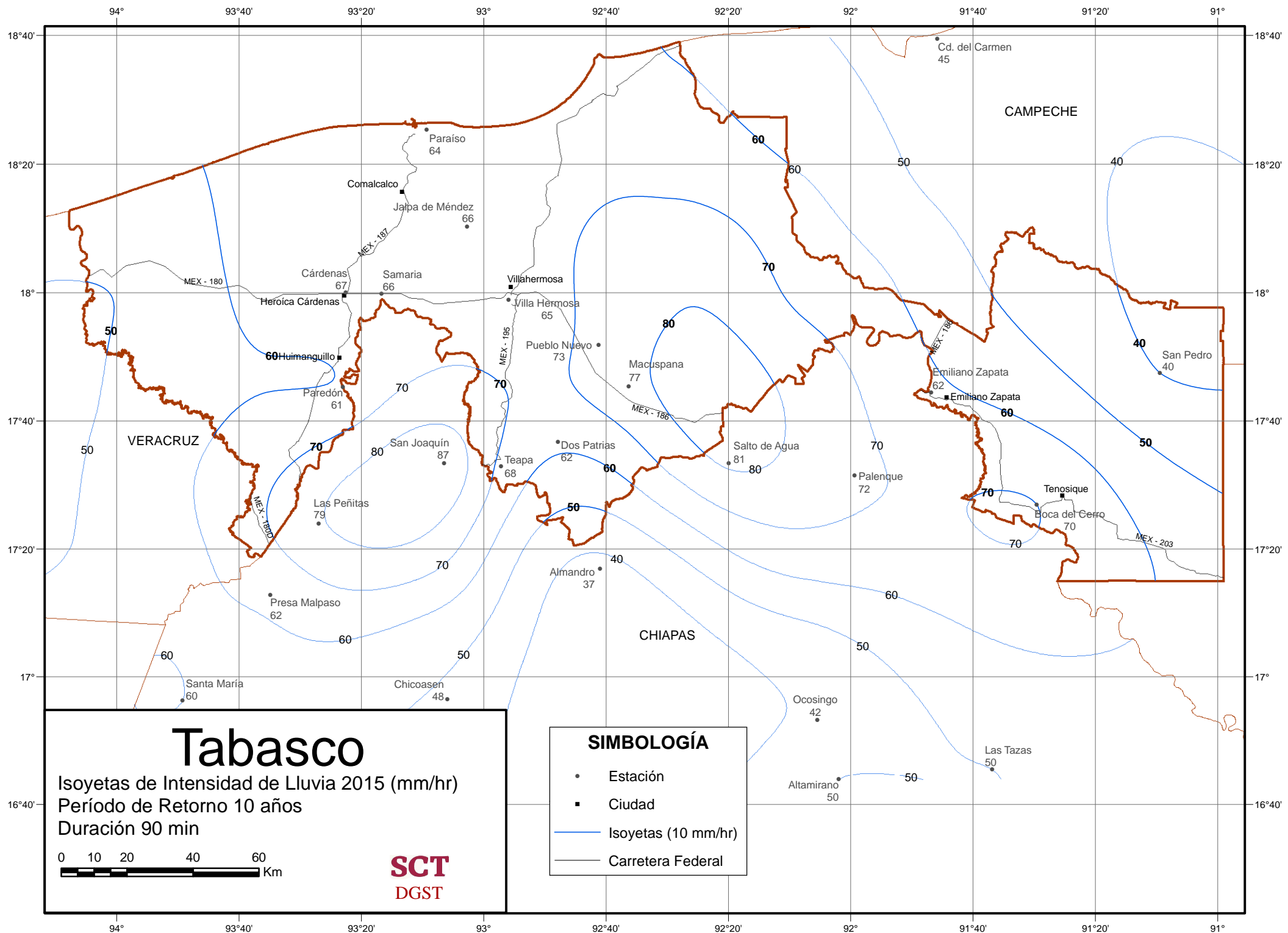
MEX - 180

MEX - 180D

MEX - 203








# Tabasco

Isoyetas de Intensidad de Lluvia 2015 (mm/hr)  
 Período de Retorno 10 años  
 Duración 90 min



**SCT**  
**DGST**

**SIMBOLOGÍA**

- Estación
- Ciudad
- Isoyetas (10 mm/hr)
- Carretera Federal

94° 93°40' 93°20' 93° 92°40' 92°20' 92° 91°40' 91°20' 91°

18°40' 18°20' 18° 17°40' 17°20' 17° 16°40'

94° 93°40' 93°20' 93° 92°40' 92°20' 92° 91°40' 91°20' 91°

18°40' 18°20' 18° 17°40' 17°20' 17° 16°40'

CAMPECHE

VERACRUZ

CHIAPAS

Cd. del Carmen  
45

Paraiso  
64

Comalcalco

Jaipa de Méndez  
66

Cárdenas  
67

Samaria  
66

Villahermosa

Villa Hermosa  
65

Pueblo Nuevo  
73

Macuspana  
77

Emiliano Zapata  
62

Emiliano Zapata

San Pedro  
40

Huimanguillo  
60

Paredón  
61

San Joaquín  
87

Teapa  
68

Dos Patrias  
62

Salto de Agua  
81

Palenque  
72

Las Peñitas  
79

Almándro  
37

Tenosique

Boca del Cerro  
70

Santa María  
60

Chicoasén  
48

Ocosingo  
42

Altamirano  
50

Las Tazas  
50

MEX - 180

MEX - 187

MEX - 195

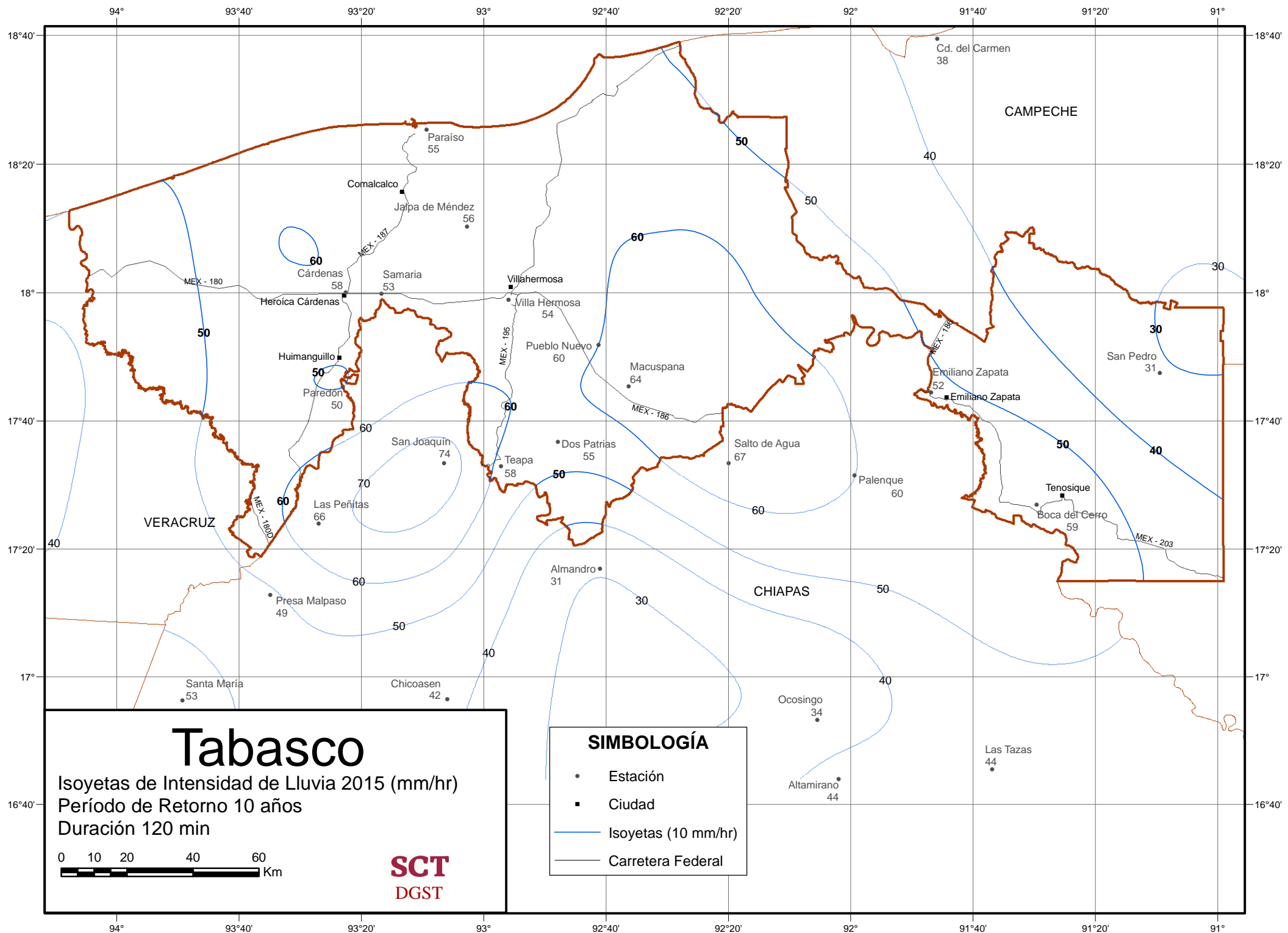
MEX - 186

MEX - 189

MEX - 180D


MEX - 203





# Tabasco

Isoyetas de Intensidad de Lluvia 2015 (mm/hr)  
 Período de Retorno 10 años  
 Duración 120 min



**SCT**  
**DGST**

## SIMBOLOGÍA

- Estación
- Ciudad
- Isoyetas (10 mm/hr)
- Carretera Federal

VERACRUZ

CAMPECHE

CHIAPAS

Cd. del Carmen  
38

Paraíso  
55

Comalcalco

Jaipa de Méndez  
56

60

Cárdenas  
58

Samaria  
53

Villahermosa

Villa Hermosa  
54

Pueblo Nuevo  
60

Macuspana  
64

Emiliano Zapata  
52

Emiliano Zapata

San Pedro  
31

Huimanguillo

Paredón  
50

San Joaquín  
74

Teapa  
58

Dos Patrias  
55

Salto de Agua  
67

Palenque  
60

Tenosique

Boca del Cerro  
59

Las Peñitas  
66

Presa Malpaso  
49

Santa María  
53

Chicoasen  
42

Almandro  
31

Ocosingo  
34

Altamirano  
44

Las Tazas  
44

MEX - 180

MEX - 180D

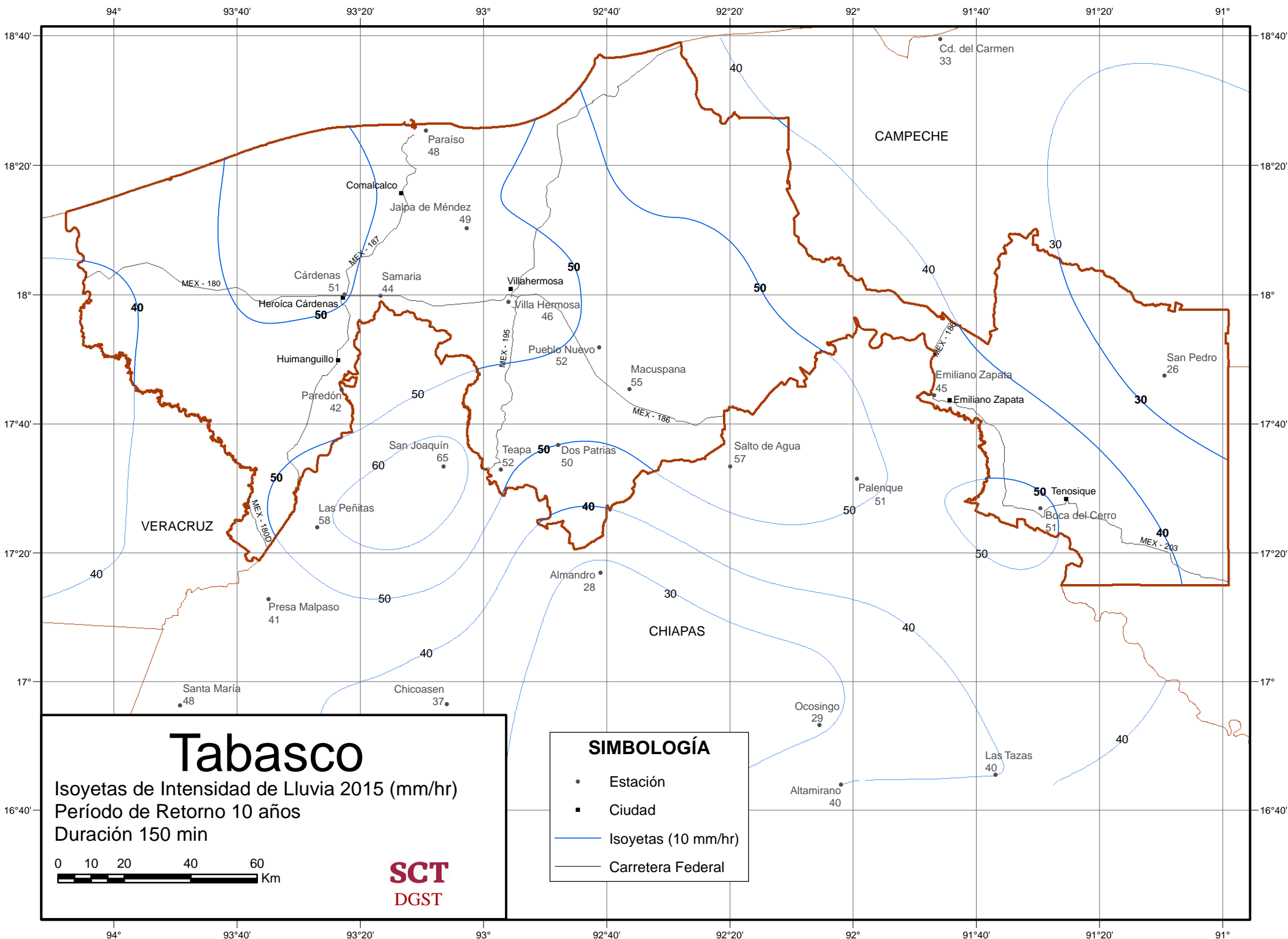
MEX - 187

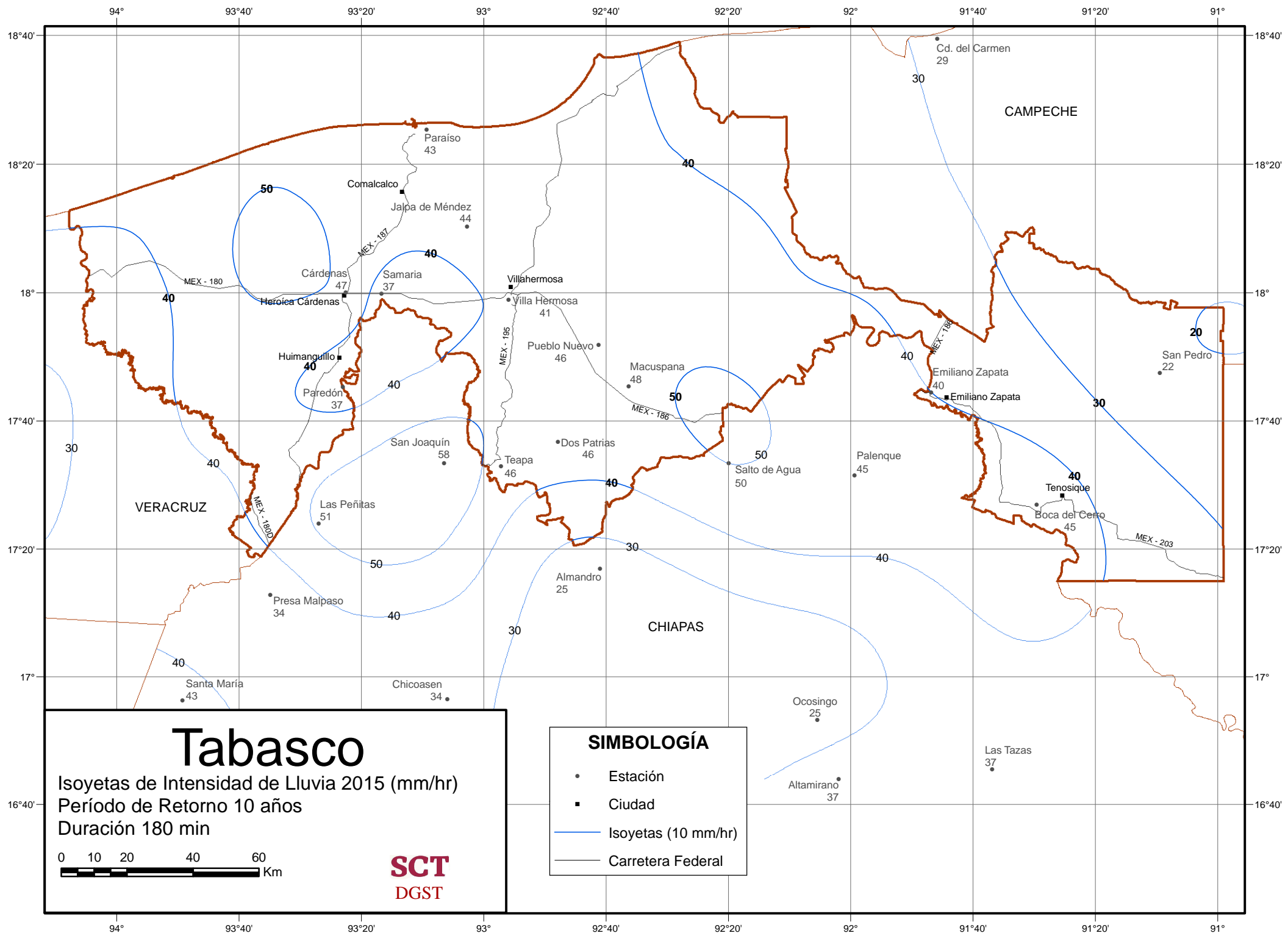
MEX - 195

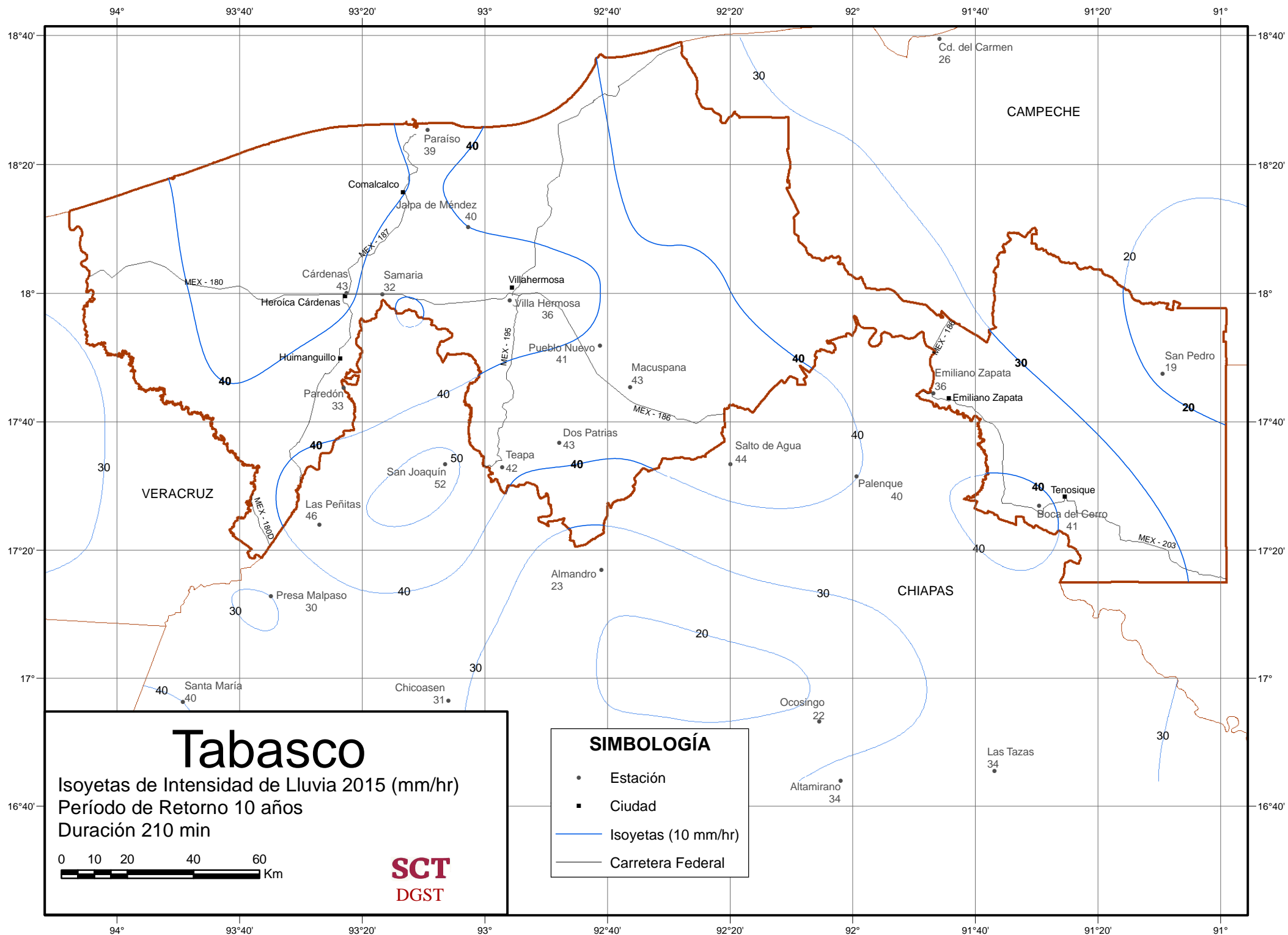
MEX - 186

MEX - 186

MEX - 203







# Tabasco

Isoyetas de Intensidad de Lluvia 2015 (mm/hr)  
 Período de Retorno 10 años  
 Duración 210 min



**SCT**  
**DGST**

**SIMBOLOGÍA**

- Estación
- Ciudad
- Isoyetas (10 mm/hr)
- Carretera Federal

VERACRUZ

CAMPECHE

CHIAPAS

Santa María 40

Presa Malpaso 30

Las Peñitas 46

San Joaquín 50  
52

Paredón 33

Huimanguillo

Heróica Cárdenas

Cárdenas 43

Samaria 32

Comalcalco

Jalpa de Méndez 40

Paraiso 39

Almandro 23

Teapa 42

Dos Patrias 43

Pueblo Nuevo 41

Villahermosa

Villa Hermosa 36

Macuspana 43

Salto de Agua 44

Palenque 40

Ocosingo 22

Altamirano 34

Las Tazas 34

Tenosique 40

Boca del Cerro 41

Emiliano Zapata 36

Emiliano Zapata

San Pedro 19

Cd. del Carmen 26

MEX - 180

MEX - 180D

MEX - 187

MEX - 195

MEX - 186

MEX - 186

MEX - 203

30

40

40

40

50

40

40

40

40

30

20

20

30

30

40

30

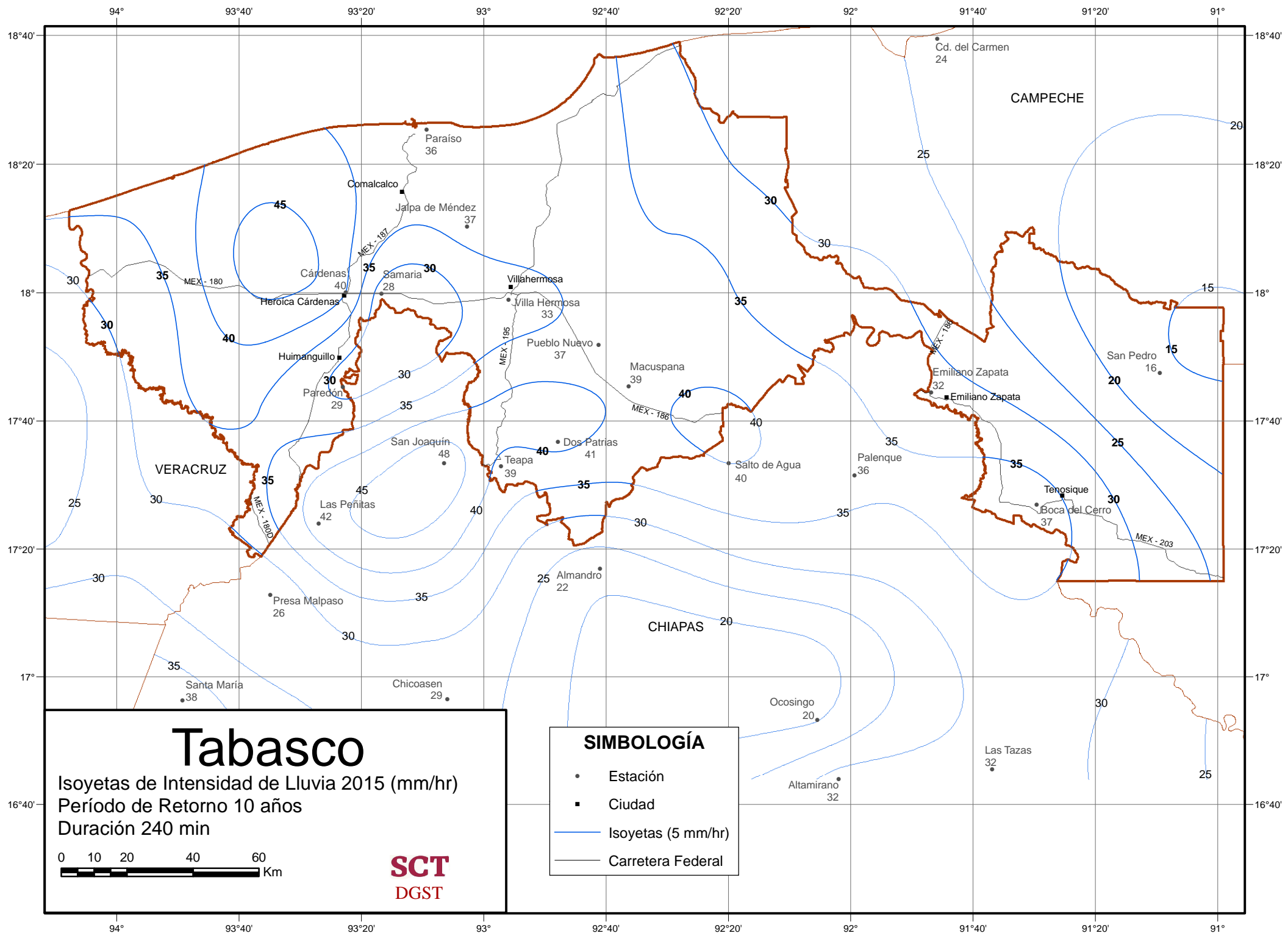
20

30

40

40

30



# Tabasco

Isoyetas de Intensidad de Lluvia 2015 (mm/hr)  
 Período de Retorno 10 años  
 Duración 240 min



**SCT**  
**DGST**

**SIMBOLOGÍA**

- Estación
- Ciudad
- Isoyetas (5 mm/hr)
- Carretera Federal

94° 93°40' 93°20' 93° 92°40' 92°20' 92° 91°40' 91°20' 91°

18°40' 18°20' 18° 17°40' 17°20' 17° 16°40'

94° 93°40' 93°20' 93° 92°40' 92°20' 92° 91°40' 91°20' 91°

18°40' 18°20' 18° 17°40' 17°20' 17° 16°40'

CAMPECHE

VERACRUZ

CHIAPAS

Paraiso 36

Comalcalco

Jaipa de Méndez 37

Cárdenas 40

Heróica Cárdenas

Huimanguillo

Paredón 29

San Joaquín 48

Las Peñitas 42

Presa Malpaso 26

Santa María 38

Chicoasen 29

Samaria 28

Villahermosa

Villa Hermosa 33

Pueblo Nuevo 37

Macuspana 39

Dos Patrias 41

Teapa 39

Almadró 22

Salto de Agua 40

Palenque 36

Ocosingo 20

Altamirano 32

Cd. del Carmen 24

25

30

30

35

40

40

40

35

30

25

20

35

35

30

37

30

30

25

15

20

16

25

20

15

20

25

30

35

40

45

30

25

20

15

10

5

San Pedro

Emiliano Zapata

Emiliano Zapata

Tenosique

Boca del Cerro

Las Tazas 32

MEX - 187

MEX - 180

MEX - 180D

MEX - 195

MEX - 186

MEX - 186

MEX - 203