

Tabasco

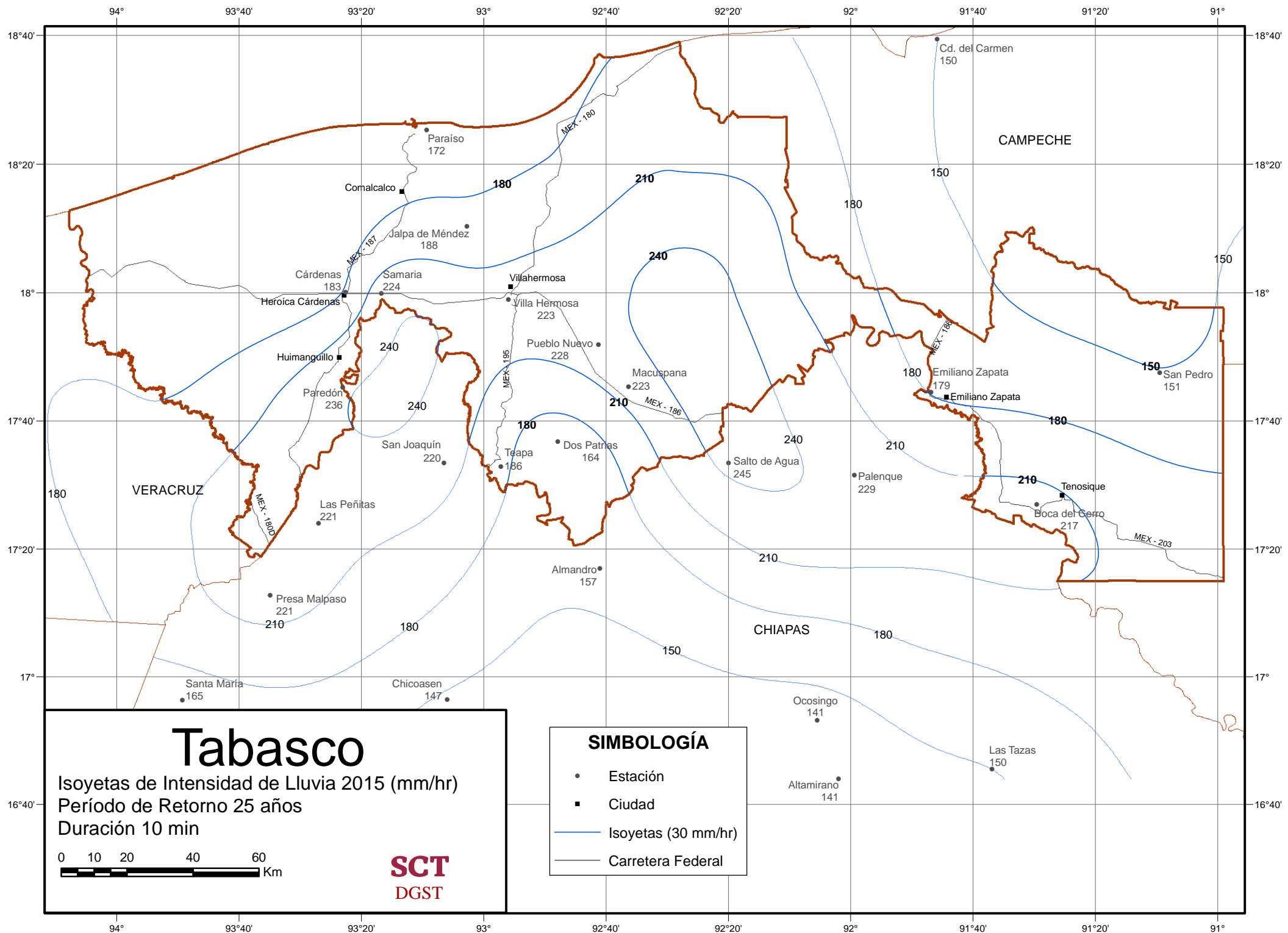
Isoyetas de Intensidad de Lluvia 2015 (mm/hr)
 Período de Retorno 25 años
 Duración 5 min



SCT
DGST

SIMBOLOGÍA

- Estación
- Ciudad
- Isoyetas (30 mm/hr)
- Carretera Federal



Tabasco

Isoyetas de Intensidad de Lluvia 2015 (mm/hr)

Período de Retorno 25 años

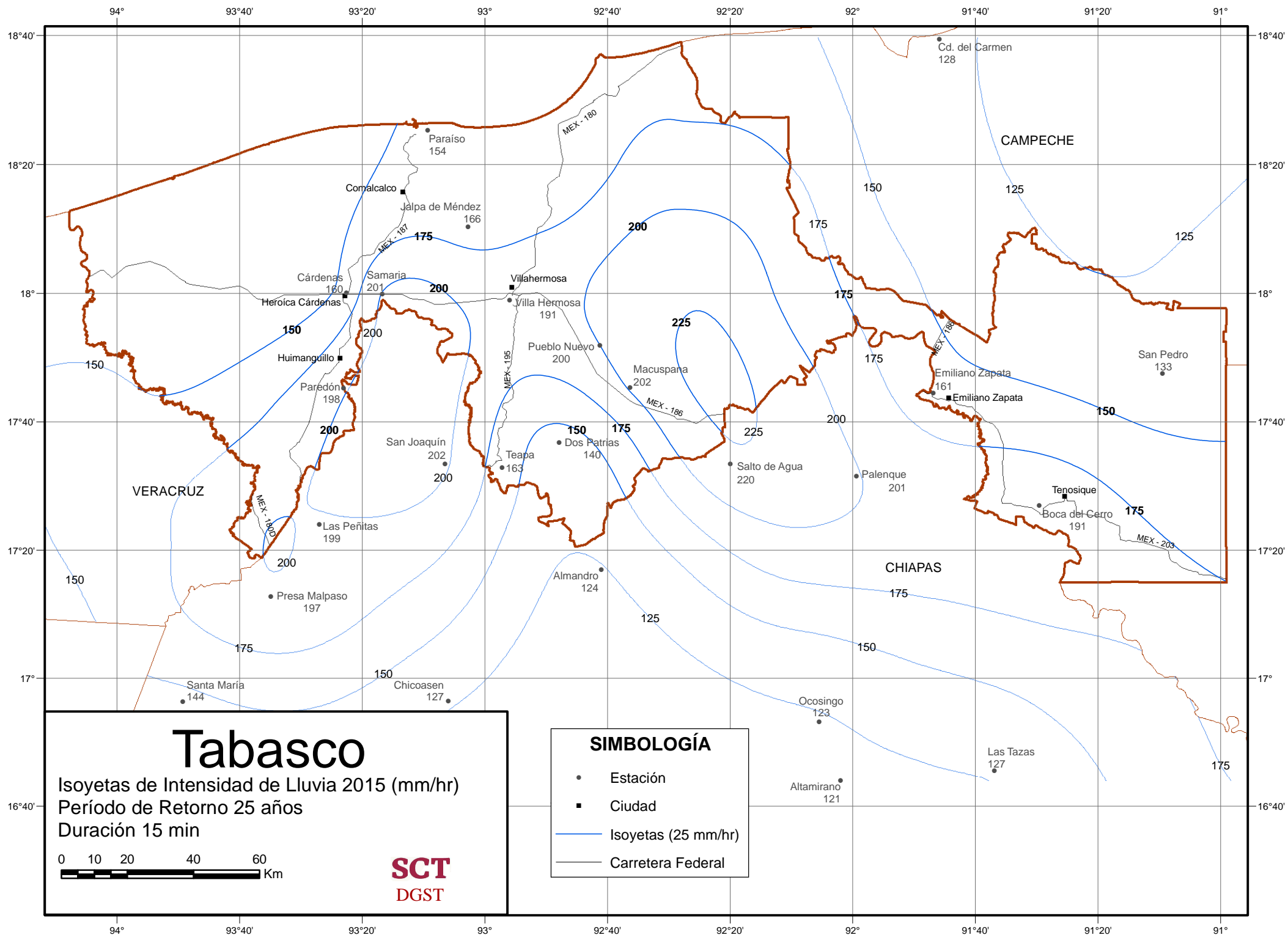
Duración 10 min



SCT
DGST


SIMBOLOGÍA

- Estación
- Ciudad
- Isoyetas (30 mm/hr)
- Carretera Federal



Tabasco

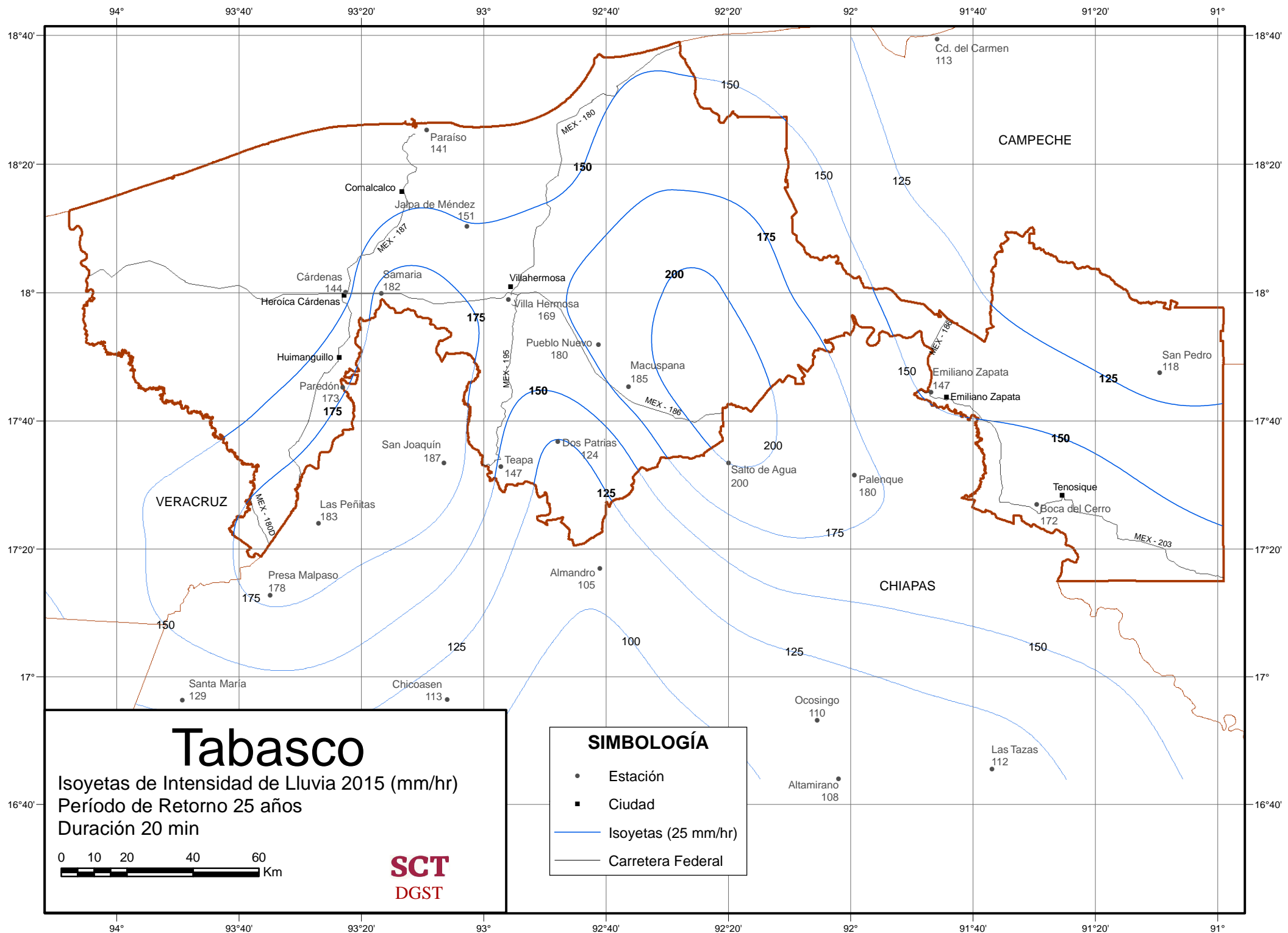
Isoyetas de Intensidad de Lluvia 2015 (mm/hr)
 Período de Retorno 25 años
 Duración 15 min



SCT
DGST

SIMBOLOGÍA

- Estación
- Ciudad
- Isoyetas (25 mm/hr)
- Carretera Federal



Tabasco

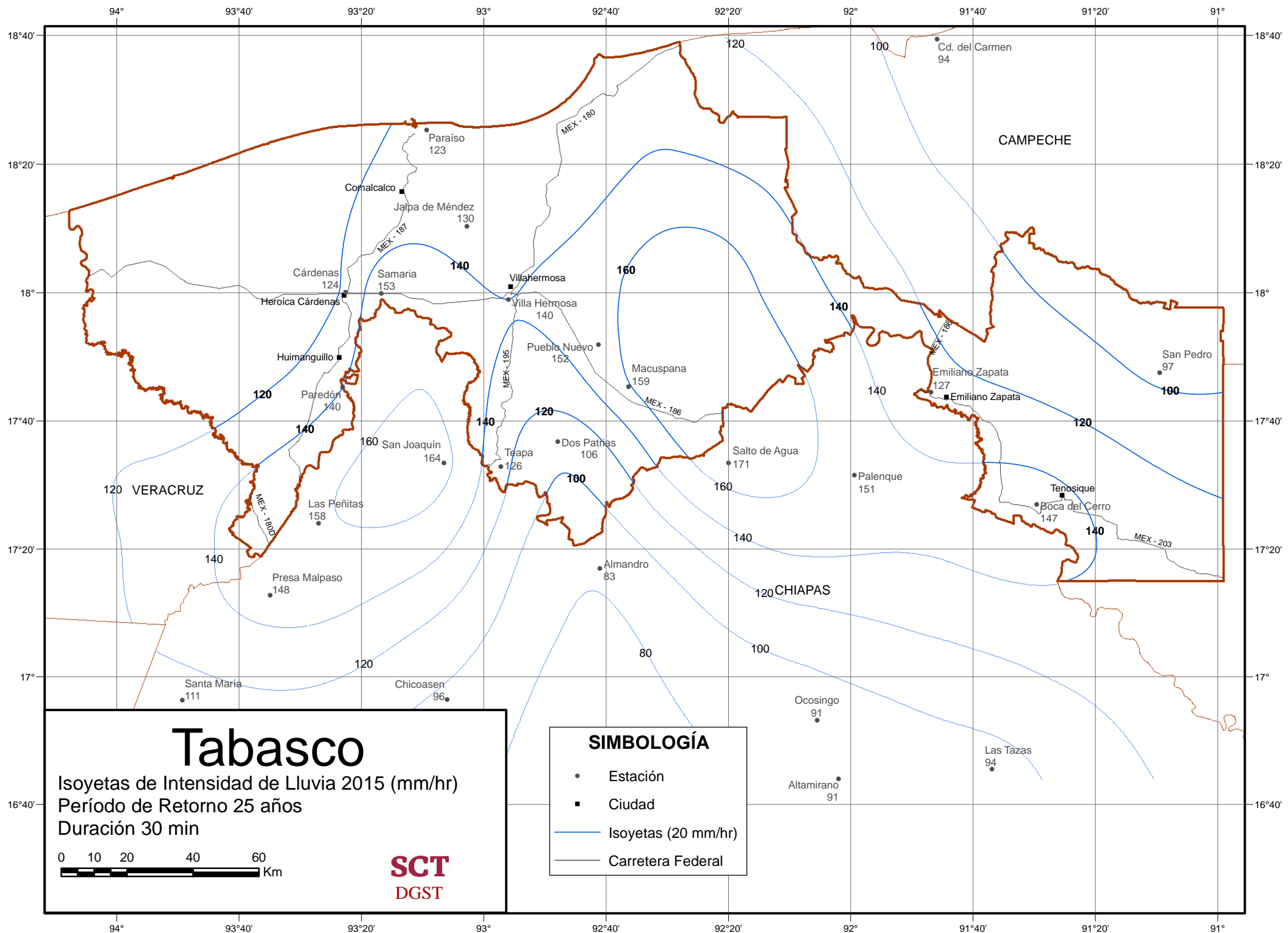
Isoyetas de Intensidad de Lluvia 2015 (mm/hr)
 Período de Retorno 25 años
 Duración 20 min

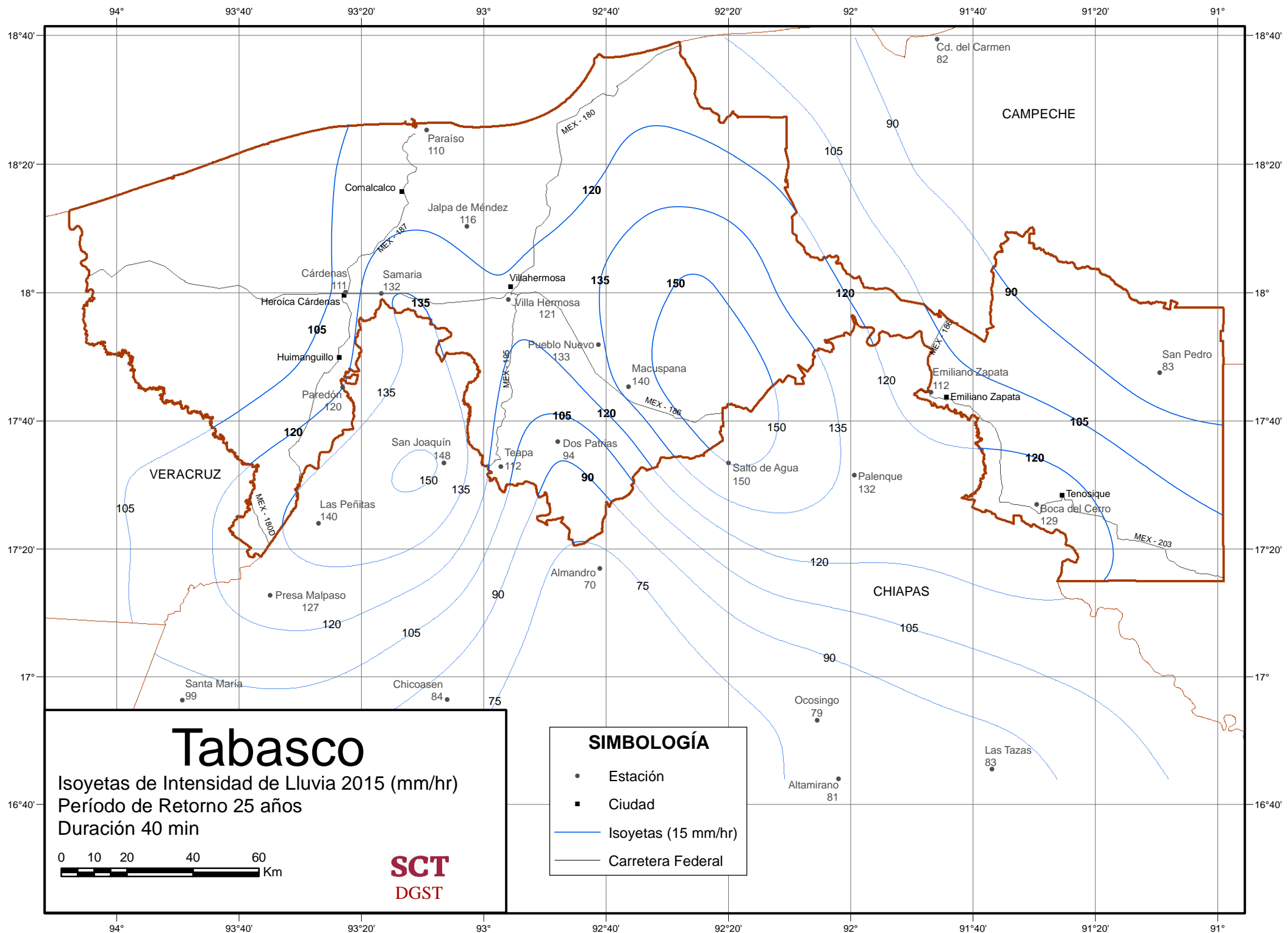


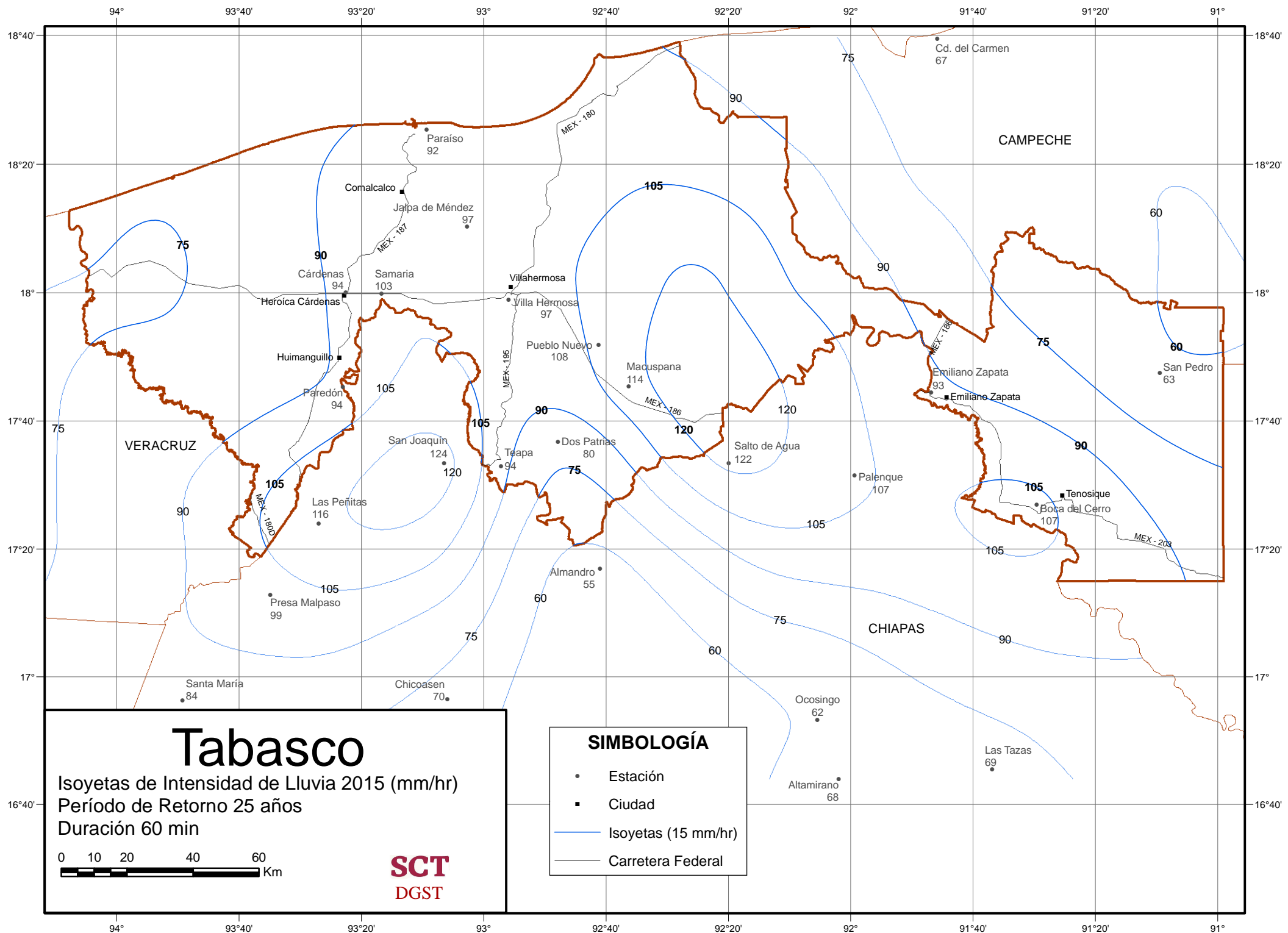
SCT
DGST

SIMBOLOGÍA

- Estación
- Ciudad
- Isoyetas (25 mm/hr)
- Carretera Federal








Tabasco

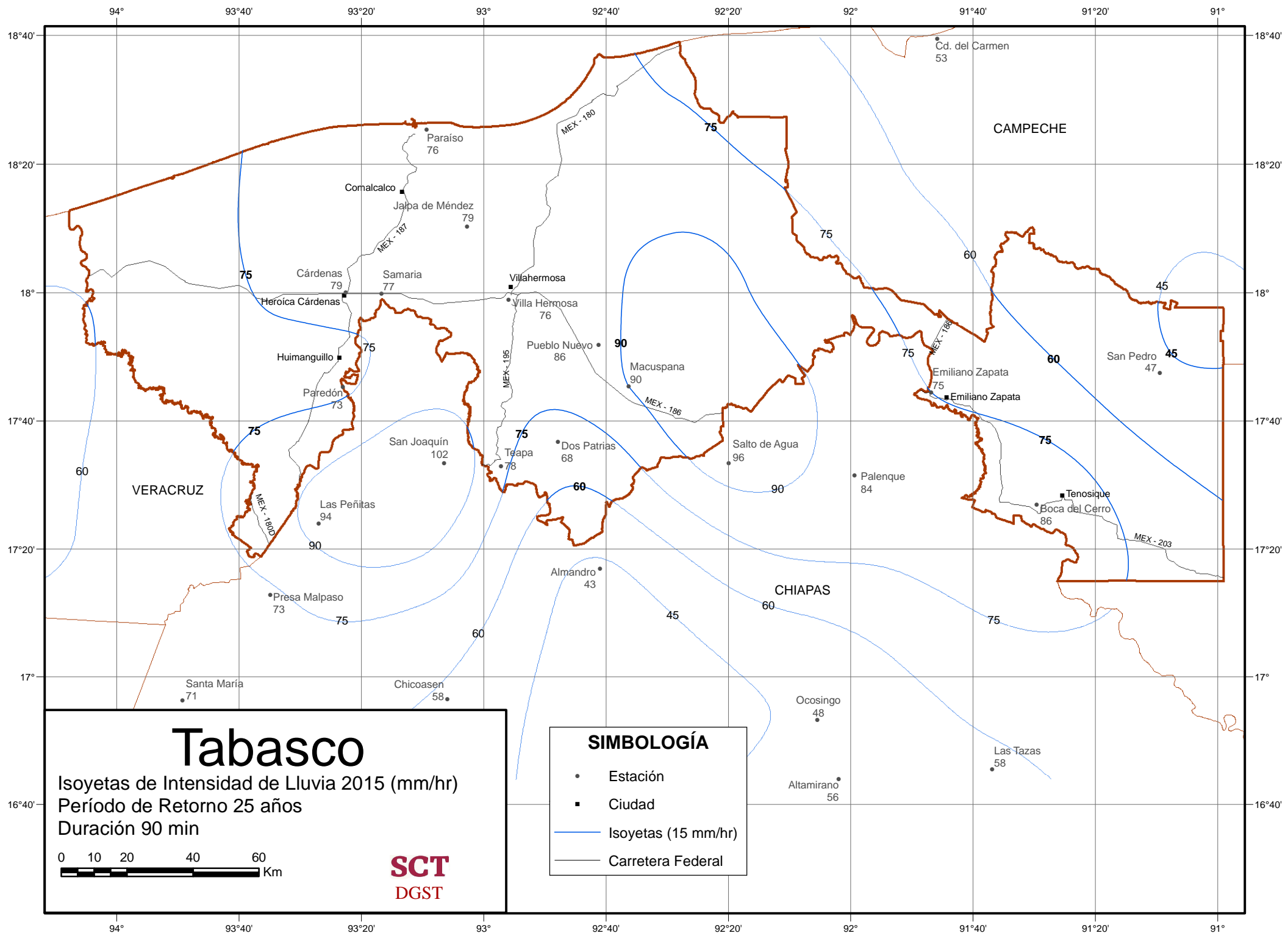
Isoyetas de Intensidad de Lluvia 2015 (mm/hr)
 Período de Retorno 25 años
 Duración 60 min



SCT
DGST


SIMBOLOGÍA

- Estación
- Ciudad
- Isoyetas (15 mm/hr)
- Carretera Federal



Tabasco

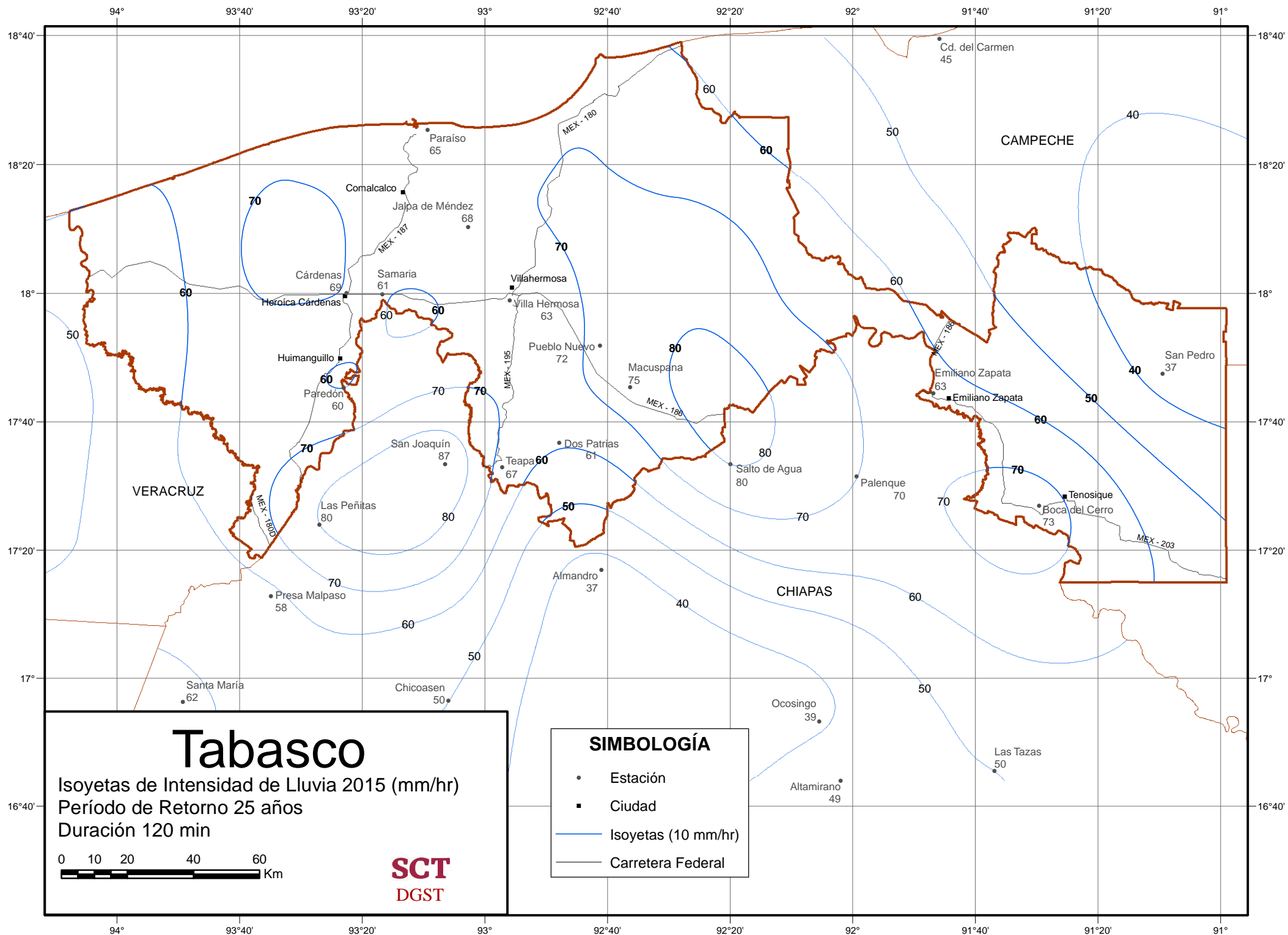
Isoyetas de Intensidad de Lluvia 2015 (mm/hr)
 Período de Retorno 25 años
 Duración 90 min



SCT
DGST


SIMBOLOGÍA

- Estación
- Ciudad
- Isoyetas (15 mm/hr)
- Carretera Federal



Tabasco

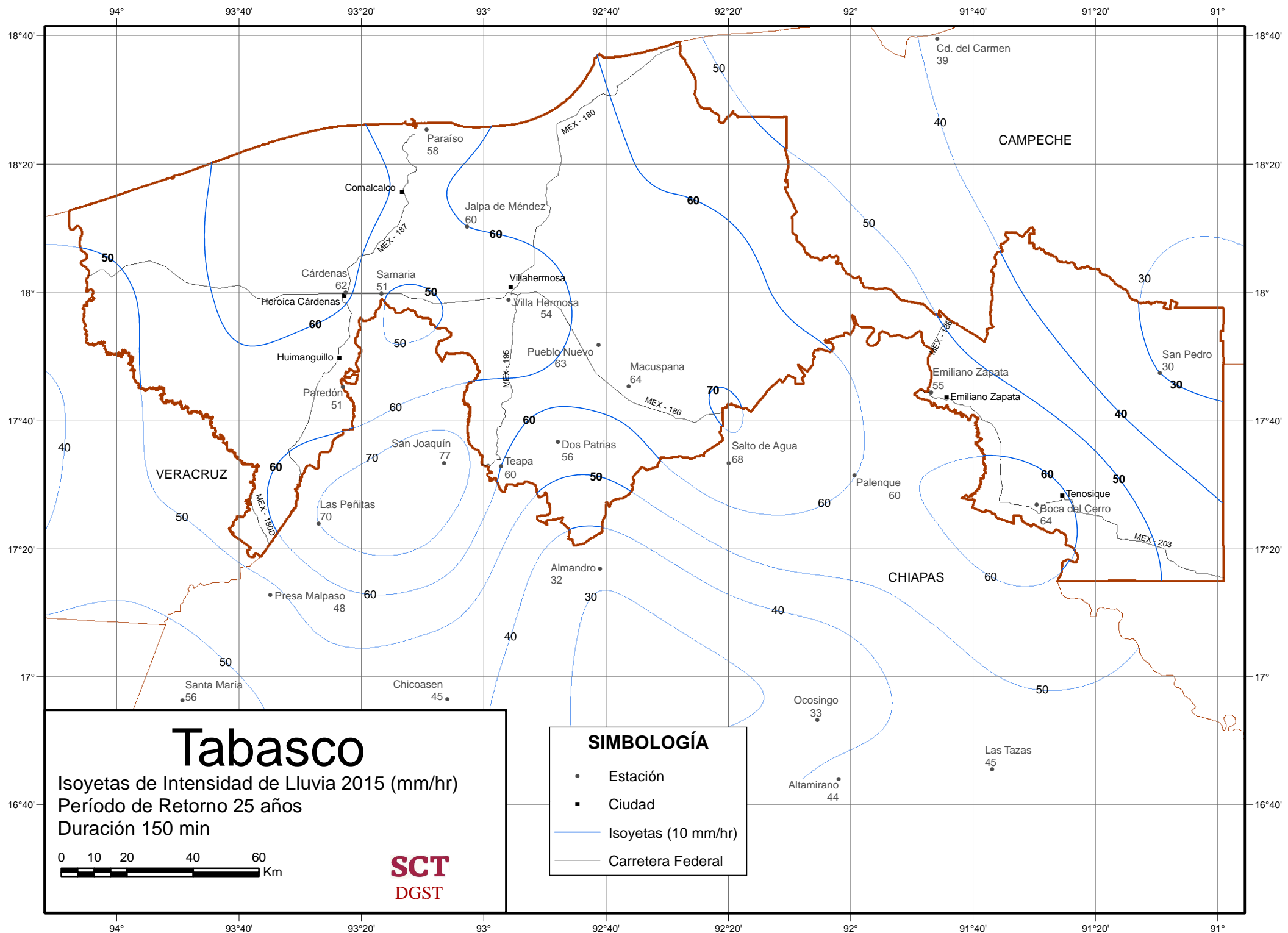
Isoyetas de Intensidad de Lluvia 2015 (mm/hr)
 Período de Retorno 25 años
 Duración 120 min



SCT
DGST

SIMBOLOGÍA

- Estación
- Ciudad
- Isoyetas (10 mm/hr)
- Carretera Federal



Tabasco

Isoyetas de Intensidad de Lluvia 2015 (mm/hr)
 Período de Retorno 25 años
 Duración 150 min



SCT
DGST

SIMBOLOGÍA

- Estación
- Ciudad
- Isoyetas (10 mm/hr)
- Carretera Federal

VERACRUZ

CAMPECHE

CHIAPAS

Paraiso 58

Jalpa de Méndez 60

Comalcalco

Villahermosa

Cárdenas 62

Samaria 51

Villa Hermosa 54

Heroica Cárdenas

Pueblo Nuevo 63

Huimanguillo

Macuspana 64

Paredón 51

San Joaquín 77

Dos Patrias 56

Salto de Agua 68

Las Peñitas 70

Teapa 60

Emiliano Zapata 55

Emiliano Zapata

San Pedro 30

Presa Malpaso 48

Almudro 32

Palenque 60

Tenosique

Boca del Cerro 64

Santa María 56

Chicoasen 45

Ocosingo 33

Las Tazas 45

Altamirano 44

Cd. del Carmen 39

MEX - 180

MEX - 187

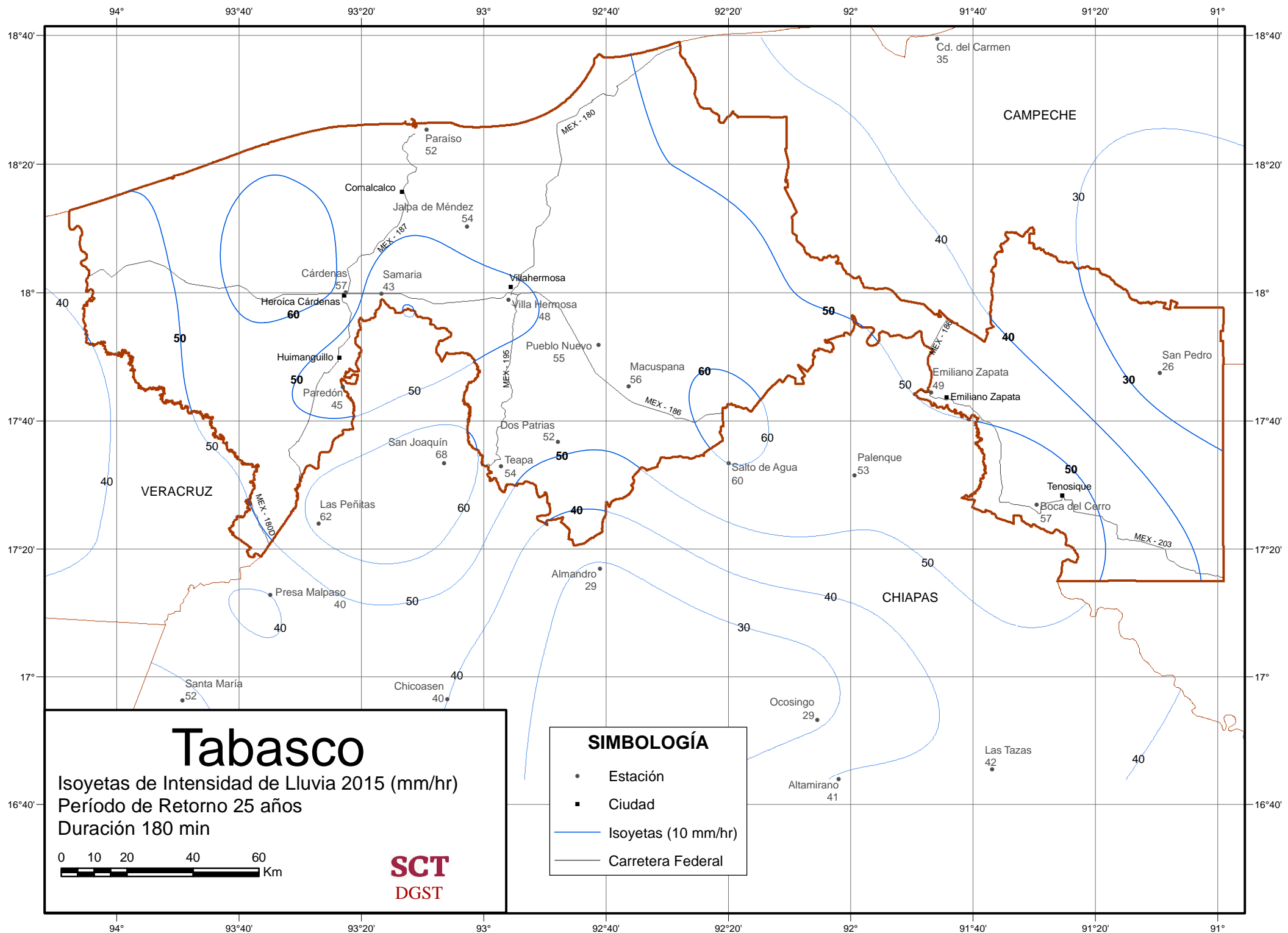
MEX - 195

MEX - 186

MEX - 189

MEX - 180D

MEX - 203



Tabasco

Isoyetas de Intensidad de Lluvia 2015 (mm/hr)
 Período de Retorno 25 años
 Duración 180 min



SCT
DGST

SIMBOLOGÍA

- Estación
- Ciudad
- Isoyetas (10 mm/hr)
- Carretera Federal

