

98°40' 98°30' 98°20' 98°10' 98° 97°50' 97°40'

19°40'

19°30'

19°20'

19°10'

19°

19°40'

19°30'

19°20'

19°10'

19°

Cd. Sahagún  
127

HIDALGO  
Laguna de Apan  
139

Zautla  
99

Cuaula  
141  
San Cristóbal  
137

Calpulalpan

Tlaxco de Morelos

Atlanga  
164

PUEBLA

San Juan  
Totolapan  
118

Cuamatzingo  
149

Hueyotlipan  
180

Apizaco

MÉXICO

Col. M. Ávila Camacho  
118

Tlaxcala  
154

Huamantla  
191

Zacatelco

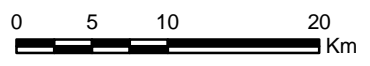
Puebla  
218

**SIMBOLOGÍA**

- Estación
- Ciudad
- Isoyetas (15 mm/hr)
- Carretera Federal

**Tlaxcala**

Isoyetas de Intensidad de Lluvia 2015 (mm/hr)  
 Período de Retorno 25 años  
 Duración 10 min

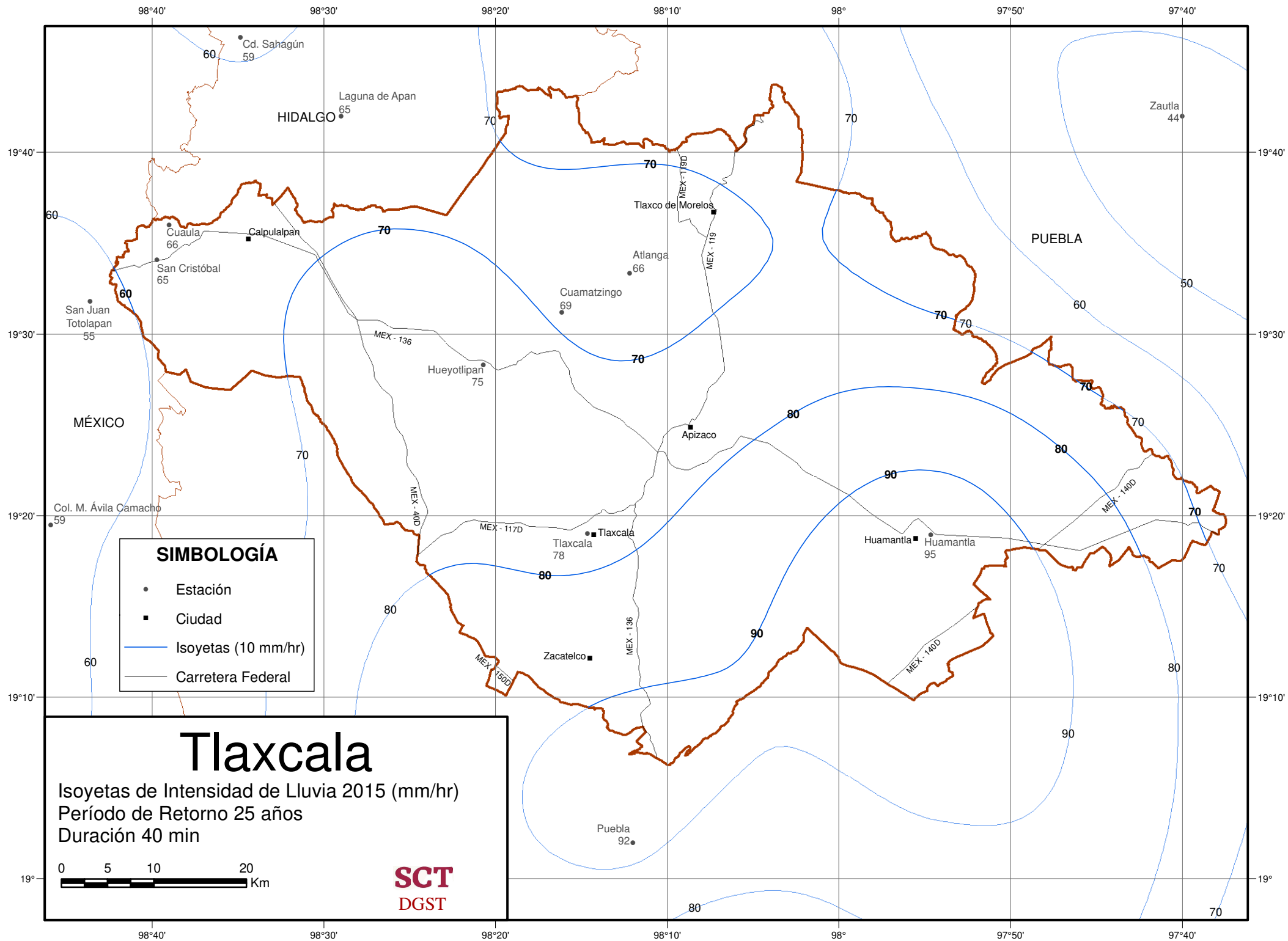


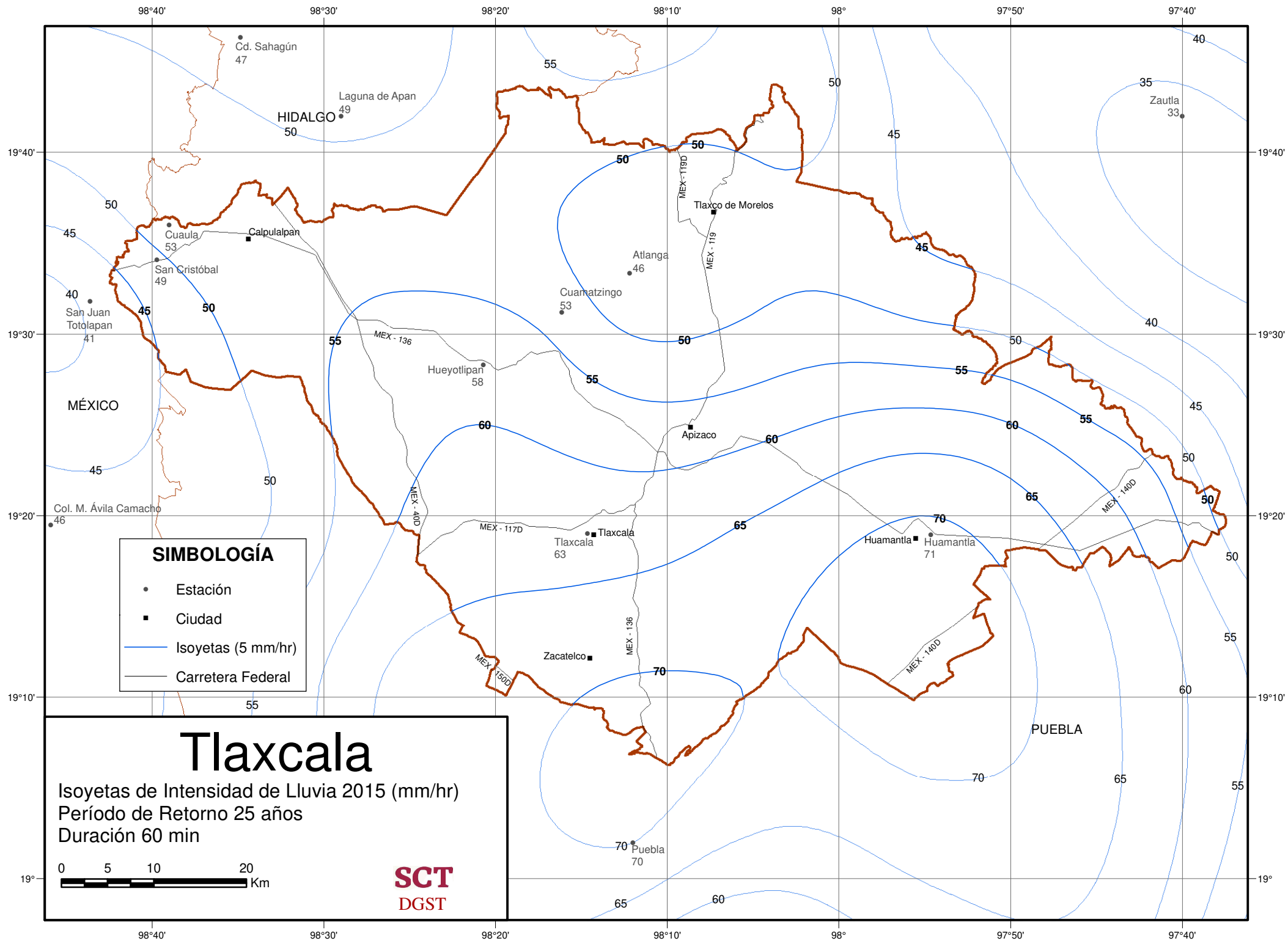
**SCT**  
**DGST**











98°40' 98°30' 98°20' 98°10' 98° 97°50' 97°40'

19°40' 19°30' 19°20' 19°10' 19°

19° 19°10' 19°20' 19°30' 19°40'

98°40' 98°30' 98°20' 98°10' 98° 97°50' 97°40'

Cd. Sahagún  
47

HIDALGO  
50

Laguna de Apan  
49

55

50

35

Zautla  
33

50

Tlaxco de Morelos

MEX - 119D

MEX - 119

Atlanga  
46

Cuamatzingo  
53

45

50

45

Cuauila  
53

Calpulalpan

San Cristóbal  
49

40

San Juan  
Totolapan  
41

55

MEX - 136

Hueyotlipán  
58

55

50

55

50

MÉXICO

45

50

MEX - 40D

Col. M. Ávila Camacho  
46

MEX - 117D

Tlaxcala  
63

65

Apizaco

60

60

65

55

45

50

MEX - 140D

50

**SIEMBRACIÓN**

• Estación

■ Ciudad

— Isoyetas (5 mm/hr)

— Carretera Federal

**Tlaxcala**

Isoyetas de Intensidad de Lluvia 2015 (mm/hr)  
 Período de Retorno 25 años  
 Duración 60 min

0 5 10 20 Km

**SCT**  
**DGST**

MEX - 136

Zacatelco

70

70

Huamantla

Huamantla  
71

MEX - 140D

70

PUEBLA

65

55

65

60

70

Puebla  
70

